

Fuente: Ministerio de Educación Nacional

#### DESEMPEÑO PRUEBAS SABER GRADO 11

PROMEDIOS PRUEBAS SABER 11 – 2015							
ESTABLECIMIENTOS EDUCATIVOS POR JORNADA	LC	MAT	SOC	C.NAT	ING	RC	CC
ANTONIO BARAYA	48,4	48,17	48,68	48,06	48,68	48,96	48
JOAQUIN GARCIA BORRERO	45,29	50,64	48,14	48,36	44,07	51	47,36
LA TROJA	43,75	44,13	43,25	47,13	43,75	46	43,38

Las instituciones educativas del municipio de BARAYA obtuvieron calificación que lo ubican por debajo del gobierno nacional de acuerdo a la herramienta Índice Sintético de Calidad Educativa (ISCE) que nos permite medir nuestro trabajo para saber cómo estamos y cómo podemos mejorar en cada uno de nuestros ciclos educativos.

#### APOYO EN BILINGÜISMO


Implementación de Programa de Bilingüismo, orientado por la Secretaria de Educación Departamental.

Capacitación en el Programa de Bilingüismo.

Diseño de estrategias que conlleven al mejoramiento del aprendizaje en el área de inglés.

#### CONECTIVIDAD Y N° DE COMPUTADORES

La conectividad es deficiente, se han diseñado estrategias, pero estas no han sido eficaces. Especialmente en el casco urbano y en las sedes principales del sector rural no se cuenta con el número de equipos de cómputo suficiente para atender a la población estudiantil.



En el sistema de información al año 2014 se observa que los comportamientos de los alumnos matriculados desertaron 52 y reprobaron 4.

MUNICIPIO	APROBADO	REPROBADO	DESERTORES
BARAYA	1527	4	62

#### TASA DE REPROBACION

AÑO	TASA REPROBACION %
2011	2
2012	8,2
2013	8,8
2014	0,26

#### TASA DE DESERCIÓN



Tasa de deserción escolar inter – anual de transición a grado once.

La tasa de deserción hace referencia a la deserción intra-anual y es calculada para el sector oficial con base en la matrícula de Transición a Once.

AÑO	TASA DESERCIÓN %
2011	3,2
2012	4,6
2013	4,4
2014	3,89

A continuación, se detalla el comportamiento de la educación inicial en los niñ@s menores de cinco años, los cuales son atendidos en los hogares comunitarios de Bienestar tiempo completo

MUNICIPIO	NÚMERO DE NIÑOS Y NIÑAS (0-5 AÑOS) EN PROGRAMAS DE EDUCACIÓN INICIAL EN EL MARCO DE LA ATENCIÓN INTEGRAL			
	2011	2012	2013	2014
BARAYA	65	188	263	248



**PLATAFORMA SIMAT**

La plataforma del SIMAT se encuentra actualizada y funciona bien.

**PLATAFORMA SIGCE**

La plataforma del SIGCE se encuentra actualizada y funciona bien.

**PLATAFORMA SIET**

La plataforma del SIET se encuentra actualizada y funciona bien.

**ANALFABETISMO EN BARAYA - HUILA**

La tasa de analfabetismo del Municipio se ubica, según el censo 2005 en 14,2% para personas mayores de 15 años, por encima de la media departamental la cual se encuentra en 9,2%.

**1. EDUCACION ANALFABETISMO**

POBLACION ANALFABETA		
AÑO	URBANO	RURAL
2014	35	38
2015	30	35

Con el fin de contrarrestar este problema se ha venido desarrollando el Programa de Alfabetización 3011.


**EDUCACION NIVEL SUPERIOR**

En la actualidad no se cuenta con programas que vinculen el acceso a la Universidad.


Población que participa en oferta educativa Sena con el nivel de formación se encuentran 9 alumnos registrados al año 2014 en cursos especiales y 4 en técnicos.

2014									
MUNICIPIO	AUXILIAR	CURSOS ESPECIALES	PROFUNDIZACION TECNICA	ESPECIALIZACION TECNOLOGIA	EVENTO	OPERARIO	TECNICO	TECNICO PR	TECNOLOGO
BARAYA	0	9	0	0	0	0	4	0	0

Con sistema de información SIR podemos observar que los alumnos matriculados en pregrado en la universidad Surcolombiano hay inscritos para el año 2014 (42) personas en diferentes áreas del municipio de Baraya.





REPUBLICA DE COLOMBIA  
DEPARTAMENTO DEL HUILA  
MUNICIPIO DE BARAYA  
CONCEJO DE BARAYA



AREA	No de alumnos
Administración Empresas Diurna	0
Administración Empresas Nocturna	5
Contaduría Pública Diurna	2
Contaduría Pública Nocturna	2
Economía	0
Enfermería	2
Medicina	0
Psicología	3
Ingeniería Agrícola	1
Ingeniería Civil	0
Ingeniería de Petróleos	0
Ingeniería Electrónica	1
Ingeniería Desarrollo de Software	1
Licenciatura en Inglés	3
Lic. Educación Ambiental	1
Lic. Educación Artística	0
Lic. Educación Física y Deportes	2
Lic. Lengua Castellana	5
Licenciatura en Matemáticas	5
Licenciatura en Física	1
Lic. En Pedagogía Infantil	0
Comunicación social	0
Ciencias Políticas	0
Derecho - Diurno	1
Derecho -Nocturno	2
Tec. Acuicultura continental	0
Tecnología en obras civiles	2
Tecnología en Desarrollo de Software	2
Matemáticas aplicada	0
Administración Financiera	0
Tec. Gestión Financiera	1
TOTAL	

**EDUCACION NO FORMAL**

En el año inmediatamente anterior existía vínculo con la Corporación Talento Humano



## SECTOR CULTURA

Con el arte y la cultura contribuiremos en el desarrollo y progreso llegando a las comunidades más vulnerables con los programas de música, danza, artes plásticas, teatro y la celebración de fiestas y tradiciones de nuestro pueblo preservando nuestros ancestros, aplicando el sentido de pertenencia por nuestra identidad; El programa de formación que aquí se plantea apunta a la preservación de la salud, el pleno desarrollo de la personalidad y la vida en sana convivencia, logrando la utilización adecuada del tiempo libre ya que es un derecho fundamental del ser humano, es el tiempo disponible que no utilizamos para trabajar, estudiar, comer o dormir. Su adecuada utilización constituye un medio de unidad integral e integradora que promueve el desarrollo intelectual, emocional, físico y psicológico del individuo. Este programa contempla la adecuada utilización del tiempo libre, mejorando la calidad de vida de los habitantes de nuestro municipio de Baraya en la zona rural y urbana.

### Relación de las disciplinas artísticas

- Disciplina en banda de viento.
- Disciplina en danza tradicional.
- Disciplina de teatro.
- Disciplina de música tradicional y campesina.
- Disciplina de artes plásticas.

Para el desarrollo de estas disciplinas contamos con personal idóneo instructores que sensibilizaran a los niños, niñas, jóvenes y adultos en la práctica del arte, la música y la cultura desde las diferentes disciplinas alcanzando un buen nivel. Por eso aprovecharemos los espacios convencionales y no convencionales existentes en el municipio de Baraya tanto en la zona urbana y rural para el desarrollo dichas disciplinas.

### Consejo municipal de cultura:

Basados en la ley general de cultura, ley 397 del 7 de agosto de 1997, a través del título 4°, artículo 60 donde se menciona sobre la creación de los Concejos Municipales de Cultura.

En nuestro municipio se conformó el consejo municipal de cultura el 02 de marzo de 2016 quedando integrado de la siguiente manera:

#### **Luis Enrique Cardoso Tovar:**

Alcalde municipal.

#### **Noé García**

Representante de las agremiaciones culturales de discapacitados

#### **Mariana Méndez**

Representante asociación juvenil.



#### **Hugo Amesquita**

Representante sector productor bienes y servicios.

#### **Daniela Rodríguez Martínez**

Representante de los alumnos.

#### **Henry Polonia Mosquera**



Representante de los docentes.

**María Alejandra Garrido medina**

Representante sector artístico y cultural.

**Luz Marina Amaya Vargas**

Representante de los artesanos.

**Jaime Cuellar**

Representante juntas de acción comunal.

**Hermes Tafur Avilés**

Representante gremio de los comunicadores.

**Carlos Iván Amaya Perdomo**

Representante cultura municipal.

De esta forma quedo conformado el consejo municipal de cultura mediante un decreto donde el Alcalde reconocer al Consejo Municipal de Cultura de Baraya Huila, como la instancia local de amplia participación, representación y concertación entre el estado y la sociedad civil, encargada de asesorar al gobierno municipal en el diseño e implementación de políticas y la planificación de procesos culturales, articulando la dimensión cultural al desarrollo del municipio.

#### **ESCUELAS DE FORMACIÓN:**

Contamos con cinco (5) escuelas de formación artística y cultural representadas en: Danza folclórica y tradicional, Música folclórica y tradicional, Banda de vientos, Teatro, Artes pasticas y Banda marcial; para un total de seis (6) escuelas con diez instructores:

Seis (6) instructores en danza;

Uno (1) en teatro.

Uno (1) en música tradicional.

Uno (1) en banda de vientos.

Dos (2) en banda marcial.

Uno (1) en artes plásticas.


De las cuales tenemos tres instructores en la zona rural dos (2) en danza y un instructor de banda marcial; los otros 7 se encuentran desarrollando sus actividades en la zona urbana.

#### **Infraestructura:**


En estos momentos el municipio no cuenta con una infraestructura para la realización de eventos artísticos y culturales; siempre se ha utilizado el sector del parque principal espacio no convencional donde se adecua con una tarima y silletería sobre la calle que es cerrada con vallas y en ocasiones se utiliza el polideportivo central para las celebraciones pequeñas.

Por lo anterior se requiere de la **construcción del recinto ferial** y la **Remodelación de la Casa de la cultura** para facilitar salones para el desarrollo de las escuelas de formación.

#### **Eventos:**



REPÚBLICA DE COLOMBIA  
DEPARTAMENTO DEL HUILA  
MUNICIPIO DE BARAYA  
CONCEJO DE BARAYA



El bello y acogedor municipio de Baraya Huila ubicado al norte del Departamento del Huila, motivado por el interés de promocionar nuestra municipalidad en torno a las manifestaciones artísticas y culturales viene realizando hace 35 años el **festival folclórico y reinado municipal del bambuco**, evento que nació del sano interés de crear un espacio que permita a propios y extraños el contacto con las expresiones de nuestra cultura popular. Esta celebración se empieza a desarrollar desde el mes de mayo hasta el mes de junio con las rondas del San Pedro tanto en la zona urbana y rural. Por medio de encuentros populares, tradicionales, actividades lúdicas recreo deportivas, de convivencia ciudadana y de sano esparcimiento en el municipio de Baraya Huila. En esta celebración participar un total de 10.500 personas entre propios y visitantes.

También se rinde un homenaje a nuestra patrona en la **celebración de la Fiesta Patronal** en Honor Nuestra Señora del Carmen el 16 de julio con actos religiosos, artísticos y culturales.

Baraya: "tierra del eterno retorno "

Nuestro apelativo a este hermoso municipio como uno de los pueblos más acogedores por su gente amable, cordial, su clima cálido, su riqueza social y cultural representado en múltiples manifestaciones artísticas, folclóricas y cívicas, de ahí la importancia que toma la celebración de un nuevo evento de gran magnitud como lo es El **Festival del Retorno** el cual no es más que un pretexto para incentivar la producción, artística, cultural, artesanal, deportiva, agropecuaria y gastronómica de los hijos de una tierra privilegiada que con sus riquezas tiene suficiente para surgir y posicionarse como uno de los principales municipios del Departamento del Huila; por tanto, este festival se constituye como una excelente opción de convocatoria a las colonias residentes en otras ciudades y turistas en general para compartir y disfrutar de nuestra cultura en un actitud de paz y convivencia en el puente festivo del mes de octubre.

**Gestores culturales:**

Baraya cuenta en este momento con veinte (20) gestores culturales reconocidos por la administración por su labor en el sector cultural.

**Noé García**

Representante de las agremiaciones culturales de discapacitados

**Mariana Méndez**

Representante asociación juvenil.

**Hugo Amésquita**

Representante sector productor bienes y servicios.

**Daniela Rodríguez Martínez**

Representante de los alumnos.

**Henry Polonia Mosquera**

Representante de los docentes.

**María Alejandra Garrido medina**


Representante sector artístico y cultural.

**Luz Marina Amaya Vargas**

Representante de los artesanos.

**Jaime Cuellar**

Representante juntas de acción comunal.



REPÚBLICA DE COLOMBIA  
DEPARTAMENTO DEL HUILA  
MUNICIPIO DE BARAYA  
CONCEJO DE BARAYA



**Hermes Tafur Avilés**  
Representante gremio de los comunicadores.  
**Carlos Iván Amaya Perdomo**  
Representante cultura municipal  
**John Jarvi Sierra**  
Instructor de danza  
**Juan Diego García**  
Instructor de teatro  
**Cesar Augusto Quintero Amaya**  
Instructor de artes plásticas  
**Álvaro José Mosquera Franco**  
Instructor de danza  
**William Arley Amesquita**  
Instructor de banda de vientos  
**Fabián Santanilla**  
Maestro en música tradicional  
**Ribeiro Perdomo**  
Bailarín danza folclórica  
**Camila Cardoso**  
Instructora de danza  
**Rodrigo Torres Masías**  
Músico y artesano.

1446 personas se beneficiarán participando de los procesos por medio de las escuelas de formación artísticas y culturales.



**Estampilla pro cultura:**

La estampilla pro cultura del municipio de Baraya Huila, esta creada a través del acuerdo municipal N°026 de 1998. Adicionalmente, se realizó modificaciones a través del acuerdo municipal N°017 de noviembre 30 de 2013 (estatuto de rentas vigente) modificado entre otros el porcentaje de la tarifa de 1% al 2%.

El municipio de Baraya cuenta en la actualidad con una casa de la cultura de dos pisos, en el primer piso está ubicada la biblioteca "Antonio Palomar Avilés" con una persona encargada en función de bibliotecaria, dotada con dos áreas donde la población puede acceder al conocimiento y son: una sala de sistemas con 30 computadores de mesa de los cuales hay 9 para reparación y 15 computadores para educar y varias colecciones de libros y videos con enfoques distintos; la biblioteca y la videoteca en el momento se encuentra en proceso de inventario.

Población beneficiaria: niños, niñas, madres gestantes y lactantes, jóvenes, adultos y abuelos en total para el año 2014 se beneficiaron 2464 usuarios, y se espera superar la meta por cada año durante este cuatrienio del 2016 – 2019.





La biblioteca es un espacio abierto al conocimiento y al descubrimiento del tesoro de saber, donde se implementa la promoción por el hábito de la lectura a través de estímulos que faciliten el gusto por llenarnos de sabiduría pues leer es mi cuento; programa de red nacional de bibliotecas públicas RNBP.

En el sector de cultura, no se evidenció ningún reporte de actividades clasificadas por grupos etarios, sexo, ubicación, discapacidad, o raza, por lo cual se recomienda que para las actividades que se registren en el próximo cuatrienio, se haga dicha clasificación para facilitar los diagnósticos institucionales.

### SECTOR DEPORTE

Los deportes han permanecido y trascendido en el tiempo por un deseo innato de mejorar y superarse, de aquí se entiende la necesidad por entrenar día a día el ejercicio físico.


El deporte, además de mejorar el estado físico de la persona (desarrolla los músculos, previene de enfermedades cardiovasculares) otorga valores aplicables al diario de vivir. La cooperación en el sentido del trabajo en equipo que luchan por conseguir un mismo fin; si no se coopera con aquellos del mismo equipo, éste pierde, y asimismo pierde la persona en un sentido individual.

El ejercicio físico mejora la función mental, la autonomía, la memoria, la rapidez, la "imagen corporal" y la sensación de bienestar, se produce una estabilidad en la personalidad caracterizada por el optimismo, la euforia y la flexibilidad mental.


Con todo lo anteriormente discernido, para el gobierno local se convierten los temas de cultura, deporte y recreación como un aspecto de singular importancia en el proceso de crear identidad, pertenencia, buena actitud, desarrollo individual y colectivo, detrás de construir un ambiente de mejor vivir, el renacer del barayuno hospitalario, creativo, decente, competitivo, líder, unido, colaborador y comprometido con su tierra.

Adicionalmente, el Municipio requiere de un medio local de comunicación que sirva a los intereses de los habitantes, que promueva la cultura, la educación, la pertenencia y las buenas costumbres consuetudinariamente transmitidas, que sirvan de soporte a la estructura del tejido social que se pretende rescatar. Se busca crear, recrear e innovar los mecanismos para empezar en un proceso a veinte (20) años, que genere o renazca el sentir cultural, la pertenencia, la identidad del ciudadano barayuno, el orgullo de su ascendencia y la motivación por surgir para el servicio de sus conciudadanos.

### ESCENARIOS DEPORTIVOS DEL MUNICIPIO DE BARAYA



REPUBLICA DE COLOMBIA  
DEPARTAMENTO DEL HUILA  
MUNICIPIO DE BARAYA  
CONCEJO DE BARAYA



Se analiza que el total de escenarios son 20 que tiene nuestro municipio de Baraya

UBICACION	TIPO DE ESCENARIO		
	FUTBOL	POLIDEPORTIVO	PARQUES
Barrio el Estadio	1	1	
Barrio Gaitán		2	
Barrio Guaroco		1	
Barrio El Centro		1	1
Barrio Turbay			1
I.E. Antonio Baraya		1	
I.E. Jorge Eliecer Gaitán		1	
I.E. Joaquín García Borrero		1	
I.E. la Troja		1	
I.E. la Batalla		1	
I.E. Bejucal		1	
I.E. las Perlas		1	
I.E. Cerro Negro		1	
I.E. Nueva Reforma		1	
<b>TOTAL</b>	<b>1</b>	<b>17</b>	<b>2</b>

Disciplinas que se trabajan en el municipio de Baraya.


Microfútbol  
Fútbol  
Baloncesto  
Tejo  
Mini Tejo  
Olimpiadas campesinas

De acuerdo a la información recolectada con el empalme no se ve reflejado ninguna escuela de formación Deportiva.

En el sector del deporte, se evidencia que hacen falta más escenarios deportivos, fortalecer la capacitación y formación en deporte, hacer un giro en la política municipal frente al deporte porque se hace necesario dar un enfoque diferencial al mismo, con prioridad en la atención de la primera infancia, infancia y adolescencia, donde lamentablemente la información es muy deficiente.

#### SECTOR VIVIENDA

El municipio de Baraya debido a sus condiciones de deficiencia económica, y a los antecedentes de orden público, la gran mayoría de viviendas han sido construidas en madera y bahareque dejando



REPUBLICA DE COLOMBIA  
DEPARTAMENTO DEL HUILA  
MUNICIPIO DE BARAYA  
CONCEJO DE BARAYA



a un lado la normatividad vigente en condiciones mínimas constructivas; generando bajo desarrollo social y ausencia de sus pobladores en la zona rural y urbana.

La vivienda digna genera un entorno de armonía, motivación para realizar sus labores, valor moral y económico, generando mejores condiciones de vida de esta forma se promoverá el mejoramiento integral de la infraestructura física, atendiendo preferencialmente las obras de reforzamiento estructural, saneamiento básico al interior de las viviendas para baños, cocinas y conexiones a redes de servicios públicos.



Reduciendo el Déficit Cualitativo y Cuantitativo de Vivienda, promoviendo programas y proyectos de vivienda digna a los ciudadanos de Baraya.

La zona urbana cuenta con 1197 viviendas y un déficit cuantitativo de 60 viviendas y 48 por reubicar localizadas en zonas de riesgo no mitigable, del barrio Centro, Pueblo Nuevo, Guaroco, Álvaro Silva, Gaitán, La Inmaculada, San Martín 1, San Martín 2, La Cruz, Antonio Baraya y el Estadio.

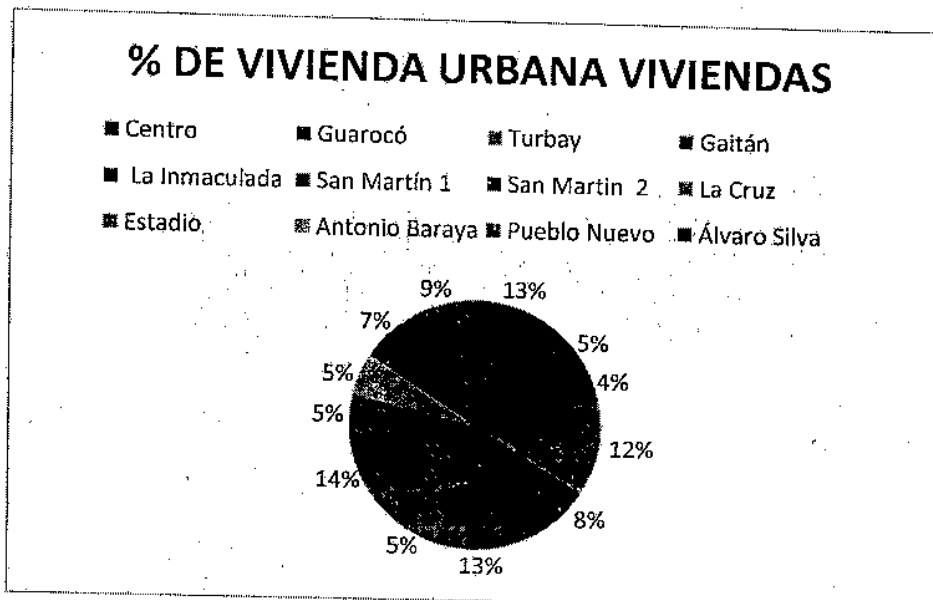
También se deben mejorar 400 viviendas y su ubicación debe realizarse en lotes desocupados de la misma zona urbana, concientizando a la comunidad de no construir en zonas de riesgo y bajo una supervisión en la construcción técnica por parte de la administración, cofinanciando los recursos físicos y económicos para optimizar los recursos municipales.

**No. De viviendas en el casco urbano**

BARRIOS	VIVIENDAS
Centro	149
Guarocó	61
Turbay	49
Gaitán	148
La Inmaculada	96
San Martín 1	156
San Martín 2	63
La Cruz	162
Estadio	59
Antonio Baraya	65
Pueblo Nuevo	82
Álvaro Silva	107
<b>TOTAL N° VIVIENDAS</b>	<b>1197</b>



Fuente: Secretaría de Planeación Municipal 2015




La proyección de la zona de expansión está dada por las necesidades futura de vivienda con servicios complementarios, que para el caso del municipio de Baraya según su proyección al año 2016, existen 4 lotes determinados para la construcción de vivienda urbana como es: Villa del Carmen, Urbanización Luis Carlos Galán, Villa Abecar y el Triunfo. Predios programados para el desarrollo de vivienda urbana. Y la formalización de las 25 viviendas de la urbanización Santa María de la Nutria.

La zona rural cuenta con 1201 viviendas dispersas y en la actualidad con un déficit de 48 viviendas, las condiciones de orden público, el mal estado y falta de vías, y el deficiente uso del suelo rural, razones por las cuales se deben reubicar 49 viviendas localizadas en zonas de riesgo no mitigable, construcción y/o mejoramiento de aproximado de 400 viviendas a nivel de saneamiento básico, muros, cubierta, pisos, cocinas, habitación y realizar las construcciones en terrenos propios del beneficiario su ubicación en terrenos aptos para vivienda y no cerca de las cuencas de los ríos, ni en terrenos deslizables y se deben proteger las zonas de conservación y ecosistemas.

#### No. De viviendas en el sector rural

NUMERO DE VIVIENDAS EN LA ZONA RURAL		
No	VEREDA	No. DE VIVIENDAS
1	Begonia	36
2	Bejucal	43
3	Caballeriza	6




REPUBLICA DE COLOMBIA  
DEPARTAMENTO DEL HUILA  
MUNICIPIO DE BARAYA  
CONCEJO DE BARAYA

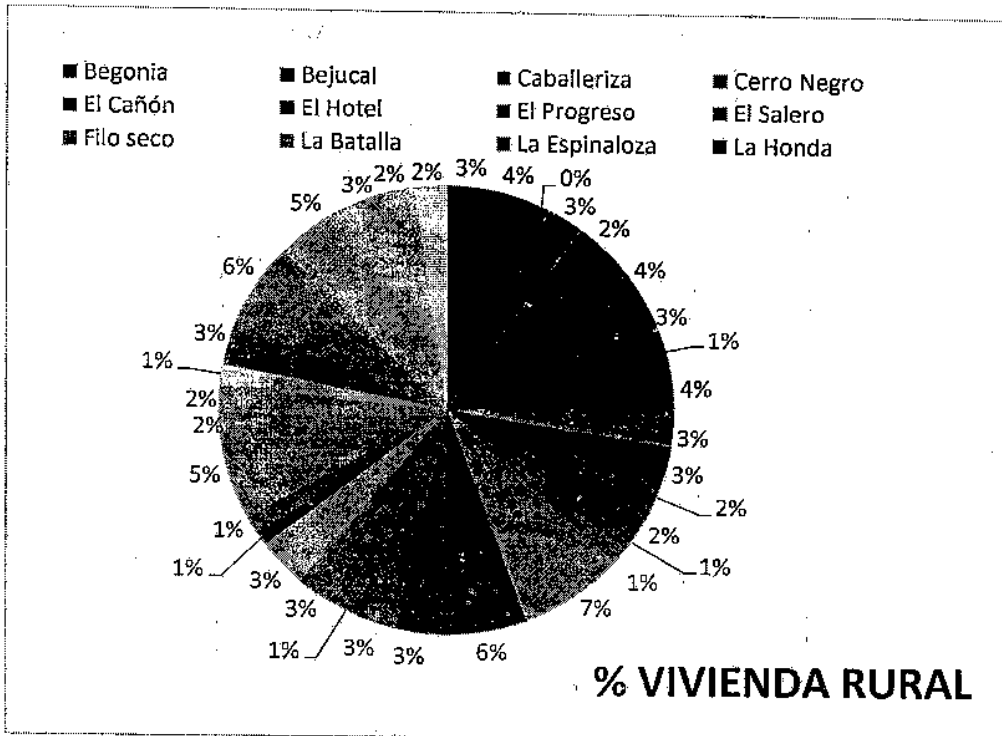



4	Cerro Negro	36
5	El Cañón	29
6	El Hotel	52
7	El Progreso	41
8	El Salero	10
9	Filo seco	43
10	La Batalla	34
11	La Espinaloza	34
12	La Honda	21
13	La Libertad	26
14	La Parada	16
15	La Siria	15
16	La Troja	89
17	La Unión	74
18	Las Perlas	38
19	Laureles	37
20	Manzanares	16
21	Miramar	38
22	Montellano	42
23	Naranjales	12
24	Nueva Reforma	16
25	Patía	65
26	Río Blanco	28
27	Río Negro	24
28	San Juan	16
29	San Pablo	36
30	Soto	76
31	Totumito	66
32	Turquestán	38
33	Vaticano	20
34	Venadito	28
<b>TOTAL</b>	<b>TOTAL N° VIVENDAS</b>	<b>1201</b>

Fuente: Secretaría de Planeación Municipal 2015



REPUBLICA DE COLOMBIA  
 DEPARTAMENTO DEL HUILA  
 MUNICIPIO DE BARAYA  
 CONCEJO DE BARAYA





Fuente: Secretaría de Planeación Municipal 2015

En el desarrollo de la pasada administración Municipal se están ejecutando varios proyectos como es el mejoramiento de 400 viviendas, 200 urbanas y 200 rurales, que se entregarán en la presenta administración, igualmente la construcción de 100 viviendas por ola invernal en diferentes veredas del área rural; La construcción de 10 viviendas nuevas en el área urbana denominada como minuto de Dios y una vivienda en el área rural.

En el municipio de Baraya sus viviendas están construidas en

Viviendas con piso de:	Sector Urbano		Sector Rural		Total
Tierra	149	14,83%	658	63,59%	807
Madera burda, tabla, tablón	2	0,2%	60	5,83%	62
Cemento	782	77,81%	307	29,83%	1089
Otros (Baldosa, alfombra, mármol, etc.)	72	7,16%	4	0,39%	76
<b>TOTAL</b>	<b>1005</b>		<b>1029</b>		<b>2134</b>

Fuente: Secretaría de Planeación Municipal 2015



Viviendas con Paredes	Sector Urbano		Sector Rural		Total
	Urbano	%	Rural	%	
Zinc, tela, cartón, desechos.	16	1.5 9%	28	2, 73%	44
Guadua, caña, esterilla, madera burda.	19	1,8 9%	95	9,23%	114
Bahareque	749	74. 53%	831	8 0,76%	1580
Tapia pisada o adobe	7	0 .7%	0	0%	7
Bloque, ladrillo, piedra o material prefabricado, madera pulida	214	21. 29%	75	7, 29%	289

La creciente pobreza y el desempleo, el alto costo de la tierra y la ausencia de programas de V.I.S. favorecen la proliferación de asentamientos informales, redundando todo ello en una pobre calidad de vida y en la reducción de la productividad del trabajo en Baraya. En algunos casos la vivienda en el municipio está constituida como el elemento de paso y de transición de una actividad primaria ejercida en el sector rural; donde se desarrolla la actividad principal municipal (agricultura).


#### SECTOR AGUA POTABLE Y SANEAMIENTO BASICO

La empresa municipal de servicios públicos "EMPUBARAYA ESP", fue creada como una empresa industrial y comercial del estado del orden municipal, dotado de personería jurídica, capital independiente y autonomía administrativa y presupuestal. Esta se crea en el año 1996 mediante el acuerdo 29, pero inicia sus operaciones en el año 2004. EMPUBARAYA ESP inicialmente se encontraba domiciliada en el edificio municipal de Baraya-Huila, numero de contacto 098-8788716, email [empubaraya\\_esp@yahoo.es](mailto:empubaraya_esp@yahoo.es), [empubarayaesp@baraya-huila.gov.co](mailto:empubarayaesp@baraya-huila.gov.co) en la actualidad se encuentra diagonal a la casa de la cultura en la Carrera 6 # 2B - 40. Es de vital importancia tanto para el desarrollo de la empresa, para la óptica de los usuarios y de los organismos de Control del Estado y desde luego para el Diagnóstico, el alto grado de compromiso adoptado individualmente por la Gerencia y por la Junta Directiva actual, ya que ha cumplido con su función para tratar asuntos de vital importancia de la organización; así como la cohesión que existe entre esta y la Gerencia.


#### Descripción de EMPUBARAYA E.S.P.

*Empresa de Servicios Públicos Domiciliarios de Baraya "EMPUBARAYA E.S.P"*

DEPARTAMENTO	HUILA
MUNICIPIO	BARAYA
ENTIDAD PRESTADORA	EMPRESA DE SERVICIOS PÚBLICOS DOMICILIARIOS
NIT	813.013.343 - 7





REPÚBLICA DE COLOMBIA  
DEPARTAMENTO DEL HUILA  
MUNICIPIO DE BARAYA  
CONCEJO DE BARAYA





DIRECCIÓN  
CONMUTADOR

CARRERA 6 # 2B - 40  
8788716


**EQUIPAMIENTO INSTITUCIONAL (Servicio de Acueducto)**




La empresa cuenta 12.023 metros lineales en la red de acueducto de las cuales las redes principales se encuentran en buen estado y las domiciliarias en un 70% en mal estado debido a que cumplieron su vida útil.







REPÚBLICA DE COLOMBIA  
DEPARTAMENTO DEL HUILA  
MUNICIPIO DE BARAYA  
CONCEJO DE BARAYA



La empresa de servicios públicos cuenta con 1196 suscriptores con una cobertura del 100% en el casco urbano del Municipio de Baraya.

La empresa de servicios públicos cuenta con 2145 suscriptores en el servicio de acueducto en los estratos 1, 2, y 3 subsidiados en el 70%, 40% y 15%

El acueducto cuenta con una boca toma nueva lateral que está en funcionamiento construida por aguas del Huila, pero a la fecha no se ha realizado el acta de entrega por parte de esta entidad al Municipio, la cual que se capta 17 l/s y la concesión de agua por parte de la CAM es de 20.1 l/s.

La planta de tratamiento es convencional con una capacidad de 30 l/s de los cuales se están tratando 17 l/s; necesita unas reparaciones urgentes como cambio de lechos filtrantes por encontrarse totalmente colmatados, este hace que la cantidad de agua desperdiciada en levado sea el doble. Los andenes de la caseta se encuentran totalmente dañados y es necesario la dotación de reactivos y equipos al laboratorio de la planta de tratamiento de agua potable para brindarle a la comunidad una calidad y una continuidad en el servicio.

El sistema de acueducto urbano presenta unos índices muy altos de agua no contabilizada en un porcentaje del 45% debido a las continuas fugas de agua por parte de las domiciliarias de la red ya que cumplieron su ciclo de vida útil en más de 30 años.

Es necesario para la empresa la ejecución del comparendo ambiental ya que el municipio no está realizando el cumplimiento de la norma, y la toma de conciencia de la comunidad en el despilfarro de agua potable.



La empresa de servicios públicos tiene pendiente una actualización tarifaria en los servicios de acueducto, alcantarillado y aseo de un 6" autorizadas por la superintendencia en los meses de enero y noviembre de 2015, ya que la administración anterior no la quiso realizar y es necesaria para el normal funcionamiento de la empresa.

Se hace necesaria la instalación de 6 hidrantes para prevenir futuros desastres en el municipio, al igual que la construcción de dos pozos profundos para el abastecimiento de agua en temporada de verano y cuando presenta turbidez la quebrada la Nutria.

Se requiere igualmente la construcción de un acueducto de agua no tratada para el riego del parque, campo de fútbol, cementerio y otros sitios.

Es necesario para el normal funcionamiento de la empresa la implementación del manual de cartera ya que, a 31 de diciembre de 2015, presenta un incremento del 200% a comparación del 30 de diciembre de 2011.

El Municipio de Baraya, tiene proyectado la inclusión de 187 suscriptores en los planes de vivienda Luis Carlos Galán y villa del Carmen del casco urbano del Municipio de Baraya.



Es necesario para la empresa de servicios públicos realizar convenios con el municipio y la Cam, para compra de todos los predios donde se encuentran los nacederos de la quebrada la Nutria ya que es la fuente de abastecimiento del casco urbano del municipio y debido al cambio climático la afluyente ha mermado su caudal de una forma considerable ya que este problema se puede volver repetitivo con los años es de vital importancia la ejecución de estos proyectos para el sostenimiento, normal funcionamiento del municipio y de la comunidad que lo habita.

En la actualidad no se cuenta con un estudio técnico ni con la información suficiente que evalúe el estado actual de los acueductos rurales, solo se tiene los datos que, suministrada por los líderes comunales, parte del plan de ordenamiento se deben hacer actividades como las de realizar obras para mitigar la necesidad de acueductos en las veredas; se debe trabajar en la renovación de redes obsoletas y ampliación de redes; conservación y protección de las micro Cuencas abastecedoras.

#### TOTAL, POBLACION PROYECCION DANE A 2010 – 2015

COBERTURA TOTAL	COBERTURA URBANA	COBERTURA RURAL
95,1%	99,3%	44%


Fuente Dane – proyección 2010

El municipio de Baraya presenta déficit en acueductos rurales, no se ha hecho mayor inversión solo se hizo mejoramiento a una bocatoma del acueducto de la vereda Totumito sin terminar la ejecución, las tuberías están obsoletas, no cuentan con bocatomas adecuadas, en la mayoría de los casos no cubre la demanda de solicitudes del servicio en cada una de las veredas. En Cerro Negro, Begonia, la Espinaloza, la Libertad, La Honda, Nueva Reforma, Manzanares, Montellano, Naranjales, Río Blanco, Río Negro, San Juan, Turquestan, Vaticano, Venadito no se cuenta con el servicio de acueducto y las veredas Bejucal, Cañon, El Hotel, El Progreso, Filoseco, La Batalla, La Troja, La Parada, la Unión, Los Laureles, Miramar, Patias, San Pablo Soto, Totumito, El Salero cuentan con acueductos compartidos entre veredas; en malas condiciones, en su gran mayoría tuberías galvanizado, bocatomas artesanales por lo tanto se hace necesario la construcción de por lo menos dos (2) acueductos y mejoramiento y ampliación de dos (2) acueductos en la zona rural.

En la zona rural se programa la rehabilitación de cuatro acueductos rurales durante el cuatrienio; Se gestionará la consecución de recursos para la construcción de un acueducto durante el cuatrienio realizando los estudios y diseños. Se gestionará la construcción de 4 plantas de tratamiento para los acueductos rurales, y se realizara un plan de divulgación para el uso racional del agua en el área urbana y rural en el cuatrienio.

De acuerdo a los datos del DANE, la cobertura de acueductos en el sector rural es del 44% y la cobertura de agua potable es de 16%, datos que deberán ser verificados por la actual administración, porque no concuerdan con la realidad del municipio.

#### COBERTURA EN LA PRESTACIÓN DE LOS SERVICIOS



La Empresa de Servicios Públicos Domiciliarios Acueducto, Alcantarillado y Aseo **EMPUBARAYA**, E.S.P, como se mencionó anteriormente presta los servicios públicos de acueducto, alcantarillado y aseo en el casco urbano.

ACUEDUCTO	ALCANTARILLADO	ASEO
100%	93%	94%

De la información contenida en la tabla anterior se deduce que la cobertura en materia de Acueducto es del **100%**, del **93%** en la parte en el servicio de alcantarillado y se le factura el servicio de aseo al **94%** de los suscriptores, en el sector urbano.

### ALCANTARILLADO

En el sistema de alcantarillado la red se cambió en un 80% por intermedio del plan departamental de agua, pero es insuficiente en época de invierno debido a que es combinado y presenta rebosamiento en los pozos, ya q el municipio no cuenta con un sistema de alcantarillado de aguas lluvias.




La planta de tratamiento de aguas residuales se encuentra funcionando con normalidad según los estudios de la caracterización que se realiza anual, pero según estudios presentados a la empresa es necesario realizar un retiro de lodos de las lagunas para mejorar su eficiencia en la remoción de carga contaminante que cae sobre la quebrada la nutria.


La empresa de servicios públicos cuenta 1.101 suscriptores con una cobertura del 96% en el casco urbano del Municipio de Baraya.

Cuenta con extensión de redes de 9.330 metros en tubería de pvc en un 80% y asbesto cemento en un 20%.

Conforme a las proyecciones del DANE sobre alcantarillados Rurales, se establece que la cobertura es del 29%, lo que evidencia que es necesario realizar una gran gestión para aumentar el saneamiento básico en el sector rural del municipio.



REPUBLICA DE COLOMBIA  
DEPARTAMENTO DEL HUILA  
MUNICIPIO DE BARAYA  
CONCEJO DE BARAYA



### ASEO

En el servicio de aseo la empresa dispone los residuos sólidos en el relleno sanitario los Ángeles de la ciudad de Neiva, y estamos esperando la puesta en funcionamiento de un compactador comprado por el municipio, pero sería necesaria un ajuste tarifario en el servicio para cubrir los gastos generados por este.

En el mes de diciembre de 2015, el municipio de Baraya, realizó la adopción del plan integral de residuos sólidos 2016 – 2030.



En promedio la empresa de servicios públicos realiza una disposición final de unas 70 toneladas mensuales.



Es necesario para la empresa de servicios públicos campañas de sensibilización de reciclaje en la fuente.

La empresa cuenta con 1.102 suscriptores en el servicio de aseo con una cobertura del 94%.

Se programar la recolección de residuos sólidos en las veredas más cercanas del área urbana.

### ESTADISTICAS DE CONSUMO Y PRODUCCION DE RESIDUOS SOLIDOS

AGUA PRODUCIDA	METROS CUBICOS FACTURADOS AGUEDUCTO	METROS CUBICOS	IANO	CONSUMO PROMEDIO	METROS CUB VERTIDOS ALCANT	PROMEDIO VERTIDOS	RESIDUO S. SOLIDOS
32844	21.883	21.883	33%	17,68	20.361	17,74	86,48
33643	21.285	21.285	37%	17,21	19.884	17,31	66,57
37213	23.165	23.165	38%	18,68	21.350	18,53	73,65
32444	22.234	22.234	31%	17,93	20.485	17,80	61,25
28761	19.619	19.619	32%	15,82	18.115	15,75	73,76
29584	22.752	22.752	23%	18,35	21.089	17,56	75,48
30478	24.321	24.321	20%	19,63	22.507	19,59	82,96
28451	21.465	21.465	25%	17,31	18.731	16,26	65,60



28954	22.885	22.885	21%	18,43	21.118	18,35	59,66
29451	22.306	22.306	24%	17,93	20.697	17,89	67,67
29451	21.004	21.004	29%	16,82	19.524	16,87	66,15
29451	24.376	24.376	17%	19,58	22.915	19,87	66,15
370.725	267.295	267.295			246.776		845,38
31.375	22.179	22.179	28%	17,87	20565	17,79	70,45

### SECTOR SALUD

El Sector de Salud, incrustado en la Dimensión de Desarrollo Humano y Social, tiene la finalidad de coordinar los diferentes programas, proyectos y/o estrategias que le permitan al ente territorial mejorar las condiciones de salud, propendiendo por la disminución de los indicadores de morbi-mortalidad y las demás exigencias de las autoridades de salud a nivel Departamental y Nacional, conforme a sus respectivos Planes de Desarrollo. Dentro de esa misión, corresponde el cumplimiento de los seis (6) ejes obligatorios, al igual que dar cumplimiento a las normas sobre infancia, adolescencia, juventud, familia y poblaciones vulnerables, a todos los cuales debe ofrecer las condiciones mínimas de atención definidas en las normas correspondientes.

### PROGRAMAS


Dentro de su misión reguladora del sistema de salud a nivel local, corresponde al sector el desarrollo y cumplimiento de los siguientes programas: 1) Aseguramiento; 2) Promoción Social; 3) Plan de salud Pública (intervenciones colectivas); 4) Prestación y desarrollo de servicios en salud; 5) Emergencias y Desastres; 6) Enfermedades y riesgos profesionales; 7) Construcción, mejoramiento y mantenimiento de infraestructura física del Sector.

### ESTRUCTURA DE LA POBLACIÓN

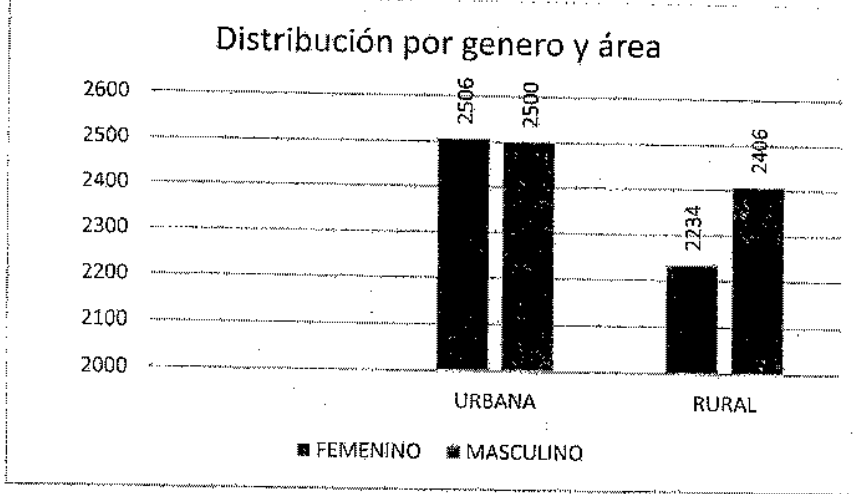
El municipio de Baraya cuenta con un estimado poblacional total de 9646 habitantes, de los cuales 5006 pertenecen a la Zona Urbana y 4640 pertenecen a la zona rural; lo que indica que la población se distribuye proporcionalmente en la zona urbana como en la zona rural.

### POBLACION POR ZONA Y SEXO

ZONA	FEMENINO	MASCULINO	POBLACION TOTAL
URBANA	2506	2500	5006
RURAL	2234	2406	4640
TOTAL	4740	4906	9646



REPUBLICA DE COLOMBIA  
DEPARTAMENTO DEL HUILA  
MUNICIPIO DE BARAYA  
CONCEJO DE BARAYA




**TOTAL, MUJERES Y HOMBRES DEL MUNICIPIO DE BARAYA (Por Grupos de edades)**


EDADES	HOMBRES	MUJERES	TOTAL
De 0 a 4 años	501	478	979
De 5 a 9 años	483	450	933
De 10 a 14 años	482	422	904
De 15 a 19 años	480	446	926
De 20 a 24 años	476	462	938
De 25 a 29 años	395	376	771
De 30 a 34 años	285	299	584
De 35 a 39 años	278	288	566
De 40 a 44 años	277	259	536
De 45 a 49 años	262	253	515
De 50 a 54 años	249	234	483
De 55 a 59 años	208	203	411
De 60 a 64 años	168	169	337
De 65 a 69 años	128	136	264
De 70 a 74 años	91	104	195
De 75 a 79 años	72	77	149
De 80 y más	71	84	155
<b>TOTAL</b>	<b>4906</b>	<b>4740</b>	<b>9646</b>

Fuente: Dirección Local de Salud

**CARACTERISTICAS POBLACIONALES**



REPUBLICA DE COLOMBIA  
DEPARTAMENTO DEL HUILA  
MUNICIPIO DE BARAYA  
CONCEJO DE BARAYA



(Fuente: Red Unidos, Departamento del Huila)

Los beneficiarios de la estrategia, son familias que presentan condiciones de vida muy bajas, según el puntaje del SISBÉN, focalizadas por el Departamento Nacional de Planeación; así mismo, son vinculadas las familias en donde al menos uno de sus integrantes, se encuentra en situación de desplazamiento y esté inscrito en el Registro Único de Población Desplazada – RUAD.

En cuanto a la distribución por sexo, encontramos que existe una distribución homogénea entre hombres (50.5%) y mujeres (49.5%). Así mismo se observa una distribución similar entre los menores de 18 años (45.7%) y la población en rango de edad entre los 18 y 60 (46.8%), con una población mayor de 60, representada en el 7.5%. en lo relacionado a grupos a etnias, la mayor representación se presenta en los Indígenas con 15 personas (0.5%) y 3 personas afro descendientes equivalente a un (0.1%).

Tabla de Distribución Población vinculada a Red unidos en el territorio

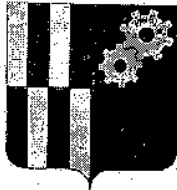
Personas	Cantidad	%
Hombres	1.555	50,5%
Mujeres	1.526	49,5%
<b>Total por Sexo</b>	<b>3.081</b>	<b>100%</b>
Menores de 18	1.409	45,7%
Entre 18 y 60	1.441	46,8%
Mayores de 60	231	7,5%
<b>Total por edad</b>	<b>3.081</b>	<b>100%</b>
Indígenas	15	0,5%
ROM o Gitano	0	0,0%
Afrodescendiente	3	0,1%
Palenquero	0	0,0%
Raizal del Archipiélago	0	0,0%
Ninguna de los anteriores	3.063	99,4%
<b>Total por Etnias</b>	<b>3.081</b>	<b>100%</b>

Fuente: Sistema de Información UNIDOS. Reporte de Política Social. 26 de enero de 2012

En lo relacionado con la distribución de la población por Ciclos de edad, se observa que el 57.25% de la población está entre el ciclo de Infancia (15.22%), Adolescencia (18.20%) y Juventud (17.20%) y en una menor proporción la población menor de cinco años (6.62%). Ver Tabla

Tabla de Distribución por Ciclo de edad

Ciclos de Edad	Primera Infancia			Infancia			Adolescencia			Juventud		
	0 - 5 AÑOS			6 - 11 AÑOS			12 - 17 años			18 - 26 años		
Municipios	Mujer	Hombre	TOTA	Mujer	Hombre	TOTA	Mujer	Hombre	TOTA	Muje	Hombre	TOTAL
BARAYA	110	94	204	244	225	469	263	298	561	279	251	530



(Fuente: Red Unidos Departamento del Huila)

Se verifica un total de población de Niños y niñas, adolescentes y jóvenes en la estrategia de 1148 personas, en donde, se debe prestar especial atención, toda vez que en el capítulo IV Igualdad de oportunidades para la prosperidad social del Plan Nacional de Prosperidad Social, se manifiesta la prioridad de diseñar e implementar una estrategia de Atención Integral a la Primera Infancia (Estrategia de Cero a Siempre), en la cual se incluyan los componentes de salud, nutrición, educación inicial, cuidado y protección. Conforme a lo anterior, el total de población a incluir en esta estrategia es de 204 niños y niñas; así mismo, se plantean estrategias con un enfoque de protección integral: Reconocer los derechos de los niños, niñas, adolescentes y jóvenes, asegurar su garantía y cumplimiento, prevenir que esos derechos sean amenazados o vulnerados y restablecer aquellos que han sido vulnerados.

#### PROYECTO ESTRATEGICO DE INFANCIA, ADOLESCENCIA Y FAMILIA (Categoría de Existencia)

Para efectos de analizar la información sobre los ejes de existencia y protección a la población de infancia, adolescencia y familia, se presentan los registros estadísticos que nos servirán de insumo en la parte estratégica para dar respuesta a las diferentes necesidades de esta población.

#### ESTADISTICAS DE NATALIDAD Y MORTALIDAD

**Tasa Global de fecundidad por mujer.** Por cada mil mujeres en edad fértil en el municipio de Baraya, hay aproximadamente 36 que se embarazan anualmente.

$$TGF = \frac{77 \text{ n.v.}}{2130 \text{ (mujeres entre 15 a 44 años)}} \times 1000 = 36,1$$

$$TG = \frac{77 \text{ n.v.}}{2130 \text{ (mujeres entre 15 a 44 años)}} \times 1000 = 36,1$$

Por cada 1000 mujeres en edad fértil nacen 36 niños.


**Tasa específica de fecundidad en mujeres de 10 a 19 años.**

$$TEF = \frac{77 \text{ n.v.}}{916 \text{ (mujeres entre 15 a 19 años)}} \times 100 = 8.4$$

Por cada 100 mujeres entre 10 y 19 años nacen 8.4 Niños.

Al realizar el análisis de la fecundidad se observa que en el periodo comprendido entre los años 2012 y 2015 se incrementó el número de gestantes adolescentes, teniendo en cuenta que del total de las Gestantes del Municipio, para el año **2012 (102) (36) 35.3%**; **2013 (139) (22) 15.8%**; **2014**





(139) (22) 15.8%; 2015 (77) (27) 35.06% son adolescentes; por lo cual es importante fortalecer el programa de salud sexual y reproductiva en coordinación con las Instituciones Educativas, las EPS y ARS, con el fin de promover y rediseñar las estrategias educativas orientadas a los jóvenes.

**Tasa bruta de natalidad.** La tasa general de fecundidad fue de 8 por cada mil habitantes, es decir que por cada mil mujeres en edad fértil nacieron 8 niños.

**Tasa bruta de mortalidad por mil habitantes.** La tasa bruta de mortalidad para el año 2015 fue de 4.68 por mil habitantes, es decir; que por cada mil habitantes fallecieron entre 4 y 5 personas.

**Mortalidad Infantil en menores de un Año.** En el año 2015 se presentó 1 muerte en menores de un año de edad para una tasa de 4,9 x 1000 nacidos vivos. Fuente SDSH.

**Mortalidad de la niñez en menores de 5 años.** En el año 2015 se presentó 1 muerte en menores de un año de edad para una tasa de 1.02 x 1000 nacidos vivos. Fuente SDSH.

**Mortalidad Perinatal.** Para el año 2015 no se presentaron muertes para una tasa de incidencia del cero.

**Mortalidad materna.** En el año 2015 no se presentó muerte materna. Fuente estadísticas vitales departamentales.

**Mortalidad general.** En el año 2015 se presentaron 45 muertes con una tasa de incidencia de 468.1 x 100.000 habitantes. Fuente DANE.

**Mortalidad por tipo de cáncer.** En el año 2015 se presentó 1 muerte por cáncer de pulmón con una tasa de incidencia de 10,4 x 100.000 habitantes. Fuente DANE.



**Prevalencia de enfermedades crónicas no transmisibles.** Para el año 2015 se evidenciaron las siguientes estadísticas: (Fuente: Programa Departamental de Enfermedades Crónicas no transmisibles).

- a) Hipertensión Arterial se presentaron 215 casos con una tasa de incidencia de 2236 x 100.000 habitantes
- b) Diabetes mellitus se presentaron 59 con una tasa de incidencia 614 x 100.000 habitantes
- c) Insuficiencia renal crónica se presentaron 12 con una tasa de incidencia de 124,8 x 100.000 habitantes

**NUTRICION Y ALIMENTACIÓN** (Fuente: Dirección local de salud)

Indicadores Nutricionales 2015:

Estado Nutricional menores de 5 años: Desnutrición Global: (43) 4.3%, Crónica: (68) 6.8% y Aguda: (64) 6.4%.



El Municipio tiene como Actividades Económicas principalmente la agricultura y la ganadería, en algunos sectores rurales y familias campesinas producen en sus mismas viviendas parte de sus alimentos como los son: Frutas, Lácteos, Carnes, huevos, Plátano, Yuca, entre otros; pero las eras caseras o la producción de alimentos como costumbre innata de las familias se ha decrecido aceleradamente. Pese a que se cuenta con los recursos naturales para la cosecha, muchas familias compran alimentos que se pudiesen producir en sus fincas, y esta situación ha encarecido la canasta familiar y teniendo en cuenta que la población barayuna no cuenta con los recursos suficientes para llevar una dieta saludable y balanceada con todos los grupos de alimentos, se presentan grados de destrucción por encima del promedio nacional en población menor de 12 años

#### **Proporción de bajo peso al nacer.**

En el año 2015 se presentaron tres casos de bajo peso al nacer.

#### **Seguridad alimentaria.**

El conflicto interno y el desplazamiento de la población han generado problemas para la seguridad alimentaria tanto a nivel nacional como municipal, ante esta situación el estado debe disponer de mayores recursos para entender la emergencia alimentaria en las grandes ciudades receptoras de esta población.



La unión de esfuerzos en los diferentes sectores y actores sociales han permitido contribuir al mejoramiento de la situación nutricional en el municipio, ya que, en coordinación con el ICBF, Secretaría de Salud Departamental, Sector Educativo, Alcaldía Municipal, Red Unidos, Sector Salud, UMATA, entre otros, se han adelantado programas para el mejoramiento de la seguridad alimentaria de la población, especialmente de los sectores más vulnerables.

Al interior de algunas comunidades, específicamente en el área rural, se han desarrollado programas como el de RESA (red de seguridad alimentaria), abanderado por la antigua Red de Solidaridad Social, en convenio con el comité de cafeteros y la alcaldía municipal. Este proyecto registra actualmente insumos necesarios para iniciar cultivos o cría de animales que les servirá a la población para su auto sostenimiento, siempre y cuando sean aprovechados adecuadamente.

#### **MORBILIDAD Y MORTALIDAD (Fuente: Dirección Local de Salud)**

**MORBILIDAD.** Las causas de morbilidad en la población Barayuna es la enfermedad diarreica aguda (EDA) y la infección respiratoria aguda (IRA), generadas en su mayoría por los hábitos y estilos de vida de la población, condiciones de la vivienda, factores de salubridad, afectando principalmente a los menores de 5 años: 96 casos de EDA (9.8%) y 215 casos de IRA (21.96%).

**MORTALIDAD.** El municipio de Baraya se encuentra en una zona bastante afectada por el orden público, de tal manera es importante señalar que durante el año 2015 se presentó dos casos por heridas con armas de fuego y con armas corto punzante. La población afectada por esta problemática son generalmente los hombres entre las edades de 15 a 44 años. Otra causa de mortalidad se presenta en las personas mayores de 65 años con paro cardiorrespiratorio, es notorio observar que a esta edad se vuelven más vulnerables a enfermedades respiratorias y por ende desmejora la calidad de vida de los mayores que se acercan a esta edad.



INDICADORES DE MORBILIDAD (Fuente: ESE Hospital Tulia Duran de Borrero)

Morbilidad por egreso hospitalario 2015

CODIGO	DIAGNOSTICO	GRUPOS DE EDAD (años)						TOTAL
		<1	1-4	5-14	15-44	45-59	60 Y +	
R509	FIEBRE, NO ESPECIFICADA	4	17	9	12	5	4	51
R101	DOLOR ABD. LOC. PARTE SUPERIOR	0	0	2	11	8	4	25
R103	DOLOR ABD. LOC. PARTE INFERIOR	0	0	4	14	2	3	23
R104	OTROS DOLORES ABDOMINAL LOS NO ESPEC.	0	0	0	10	4	1	15
A09X	DIARREA Y GASTROENTERITIS	2	3	3	1	1	4	14
J189	NEUMONIA, NO ESPECIFICA	1	1	3	1	1	7	14
N390	INFECCION DE VIAS URINARIAS	0	1	0	2	4	4	11
R060	DISNEA	0	0	1	3	0	7	11
R11X	NAUSEAS Y VOMITO	0	1	2	1	2	5	11
RESTOS		0	0	0	13	0	0	13
<b>TOTAL</b>		<b>7</b>	<b>23</b>	<b>24</b>	<b>68</b>	<b>27</b>	<b>39</b>	<b>188</b>


Fuente: ESE Hospital Tulia Duran de Borrero

Morbilidad por consulta de urgencias año 2015


CODIGO	DIAGNOSTICO	GRUPOS DE EDAD (años)						TOTAL
		<1	1-4	5-14	15-44	45-59	60 Y +	
R509	FIEBRE, NO ESPECIFICADA	18	54	45	85	29	11	242
A09X	DIARREA Y GASTROENTERITIS	5	20	30	25	8	15	103
R060	DISNEA	11	5	8	26	12	24	86
R103	DOLOR ABD. LOC. PARTE INFERIOR	0	0	12	51	10	9	82
R101	DOLOR ABD. LOC. PARTE SUPERIOR	0	2	3	40	18	9	72
R104	OTROS DOLORES ABDOMINAL LOS NO ESPEC.	0	1	6	38	14	7	66
R11X	NAUSEA Y VOMITO	4	13	13	19	9	6	64
R520	DOLOR AGUDO	0	0	3	33	7	14	57
R074	DOLOR EN EL PECHO NO ESPECIFICADO	0	0	2	25	16	11	54
S019	HERIDA DE LA CABEZA PARTE NO ESPECIFICADA	0	10	18	16	3	7	54
RESTOS		1	1	7	93	34	19	155
<b>TOTAL</b>		<b>39</b>	<b>106</b>	<b>147</b>	<b>451</b>	<b>160</b>	<b>132</b>	<b>1035</b>

Morbilidad por consulta externa 2015

CODIGO	DIAGNOSTICO	GRUPOS DE EDAD (años)						TOTAL
		<1	1-4	5-14	15-44	45-59	60 Y +	
N390	INFECCION DE VIAS URINARIAS	2	12	38	190	109	106	457
M255	DOLOR EN ARTICULACION	0	5	16	82	138	185	426



REPÚBLICA DE COLOMBIA  
DEPARTAMENTO DEL HUILA  
MUNICIPIO DE BARAYA  
CONCEJO DE BARAYA



R509	FIEBRE, NO ESPECIFICADA	22	39	101	105	57	47	371
K295	GASTRITIS CRONICA	0	0	13	107	63	74	257
A09X	DIARREA Y GASTROENTERITIS	9	49	58	50	24	27	217
B829	PARASITOSIS INTESTINAL S.O.E.	2	22	97	36	19	9	185
H814	VERTIGO DE ORIGEN CENTRAL	0	0	9	82	46	33	170
R51X	CEFALEA	0	1	22	90	22	28	163
M545	LUMBAGO NO ESPECIFICADO	0	1	7	60	49	40	157
E788	OTROS TRASTORNOS DEL METABOLISMO DE LAS LIPO.	0	0	0	18	57	67	142
RESTOS		0	0	2	204	733	1742	2681
<b>TOTAL</b>		<b>35</b>	<b>129</b>	<b>363</b>	<b>1024</b>	<b>1317</b>	<b>2358</b>	<b>5226</b>

**Factores de riesgo**

**Proporción de niños con bajo peso al nacer (menos de 2500 gramos):** en el municipio de Baraya durante el año 2015 se presentaron tres casos de niños con bajo peso al nacer.

**Prevalencia de desnutrición global en menores de 5 años:** la prevalencia de desnutrición global está alrededor del 4.3% en todo el municipio.

**Prevalencia de lactancia materna exclusiva en niños menores de 6 meses:** de 20 encuestas realizadas a madres que pertenecen al programa Futura mamá, 13 alimentan a sus hijos menores de 6 meses con leche materna que equivale al 65%. El resto de las madres alimentan a sus hijos con leche de tarro.



**Prevalencia del uso de métodos anticonceptivos en mujeres en edad fértil:** para la planificación familiar el 64.5% de las mujeres utilizan métodos anticonceptivos como los dispositivos intrauterinos, los anticonceptivos orales, anticonceptivos inyectables, condones y los métodos quirúrgicos; el restante de la población femenina en edad fértil no utiliza ningún método de planificación.

**Mujeres entre 25 y 69 años con citología cervicouterina:** 395 Citologías tomadas alcanzando una cobertura del 18.1%, de las cuales 87 se realizaron en menores de 25 obteniendo los siguientes resultados: (NIC 1: 1)

**INDICADORES DE MORTALIDAD (Fuente: Dirección Local de salud)**

**Diez primeras causas de mortalidad**

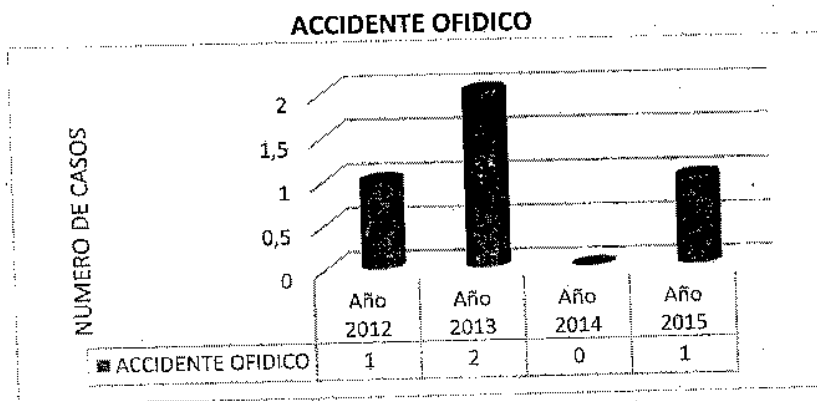
CAUSAS INICIALES DE MORTALIDAD	No. DE CASOS
Insuficiencia respiratorio aguda	7
Aborto Incompleto	5
Paro respiratorio	5
Falla ventilatoria	4
Insuficiencia respiratoria	3
Accidente cerebrovascular	2



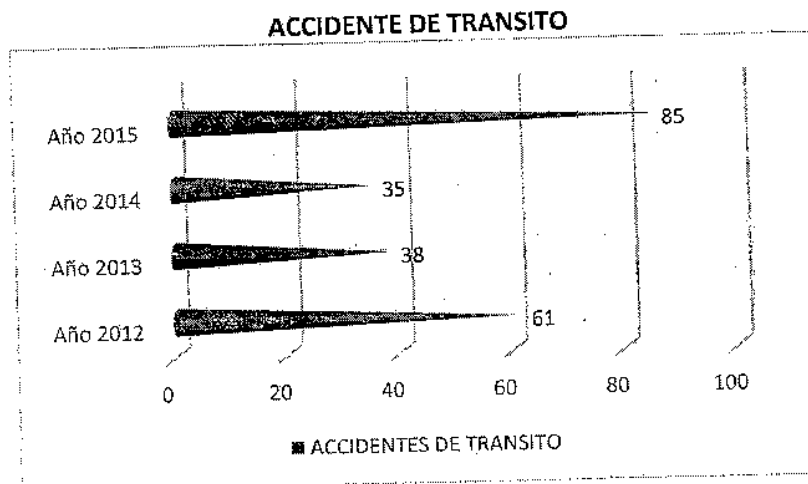
Infarto agudo de miocardio	2
Falla multiorganica	2
Cáncer de pulmón	1
Choque hipovolémico	1
<b>TOTAL</b>	<b>42</b>

En el municipio de Baraya durante el año 2015 se presentaron 45 casos de muerte; el grupo de edad con más prevalencia son las personas de 65 años en adelante, seguido de los de 45 a 64 años y finalmente las personas entre las edades de 15 a 44 años. La tasa de mortalidad fue mayor en los hombres que en las mujeres. La esperanza de vida al nacer es de 75.32 años aproximadamente, es decir de 76 años.



### ESTADISTICAS Y GRAFICAS DE CAUSAS DE MORTALIDAD



Los accidentes ofídicos representan un grave riesgo para la salud de las personas especialmente de nuestros campesinos, presentándose: 2012: 1 caso; 2 en 2013; 1 en 2015.

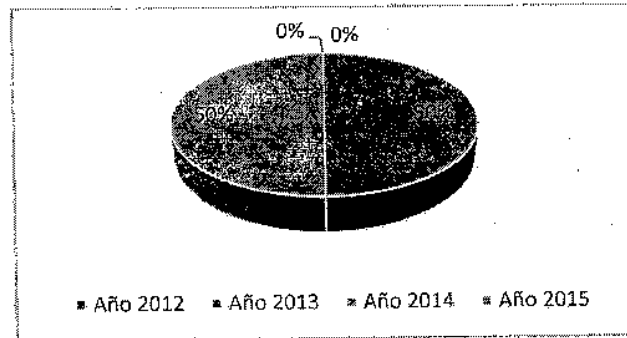


Durante el período del 2012 al 2015 se presentaron 219 accidentes de tránsito, para el año 2015




Se presentaron 85, lo cual equivale al 39% del total del cuatrienio reflejando un aumento.

### ANOMALIAS CONGENITAS



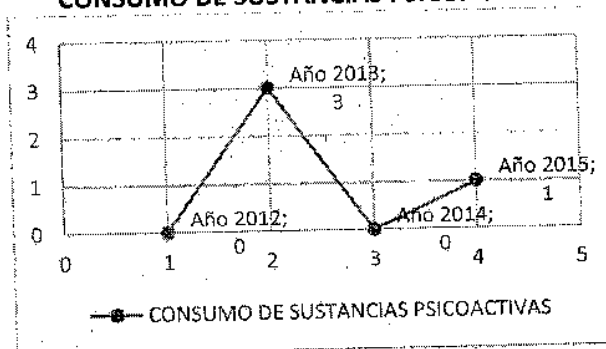
Se observa en esta gráfica que solo en los años 2014 y 2015 se presentaron nacimientos de niños con anomalías congénitas, 1 en cada año.



### BAJO PESO AL NACER



Como se puede observar durante el período comprendido entre los años 2012 al 2015 se presentaron 5 casos de niños con bajo peso al nacer en los años 2012, 2014 y 2015, lo que muestra que se debe continuar con el seguimiento realizado al binomio madre e hijo desde la concepción hasta el nacimiento, por las diferentes instituciones del municipio.

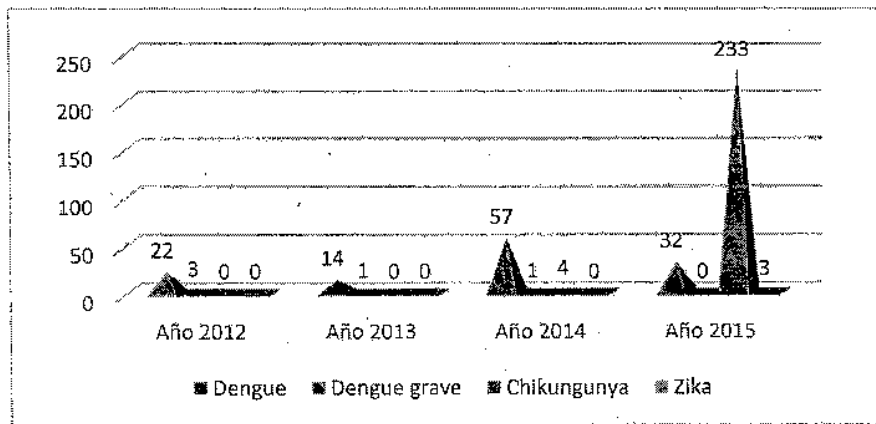
### CONSUMO DE SUSTANCIAS PSICOACTIVAS





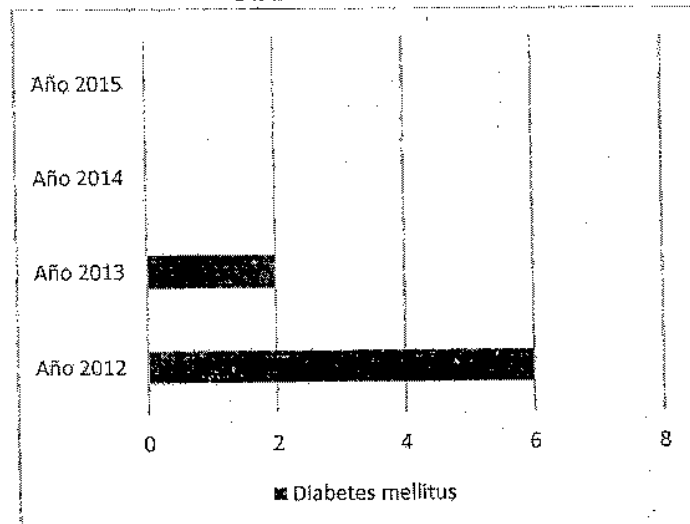
Para este caso podemos evidenciar que se presentaron 3 casos en el 2013, 1 caso en el 2015, debido a que es un problema de carácter social y se evidencia un subregistro que se presenta con respecto a este evento en el que se ve involucrado principalmente los grupos poblacionales de niños, niñas, adolescentes y jóvenes.

### ENFERMEDADES TRANSMITIDAS POR VECTORES (DENGUE, DENGUE GRAVE, CHIKUNGUNYA Y ZIKA)

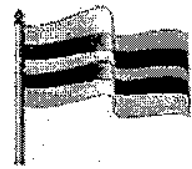



Este evento es una de las patologías que más afecta las poblaciones vulnerables como niños y niñas y mujeres embarazadas y la tendencia es al aumento, llama la atención los casos reportados por ZIKA, en los cuales se observa un subregistro.

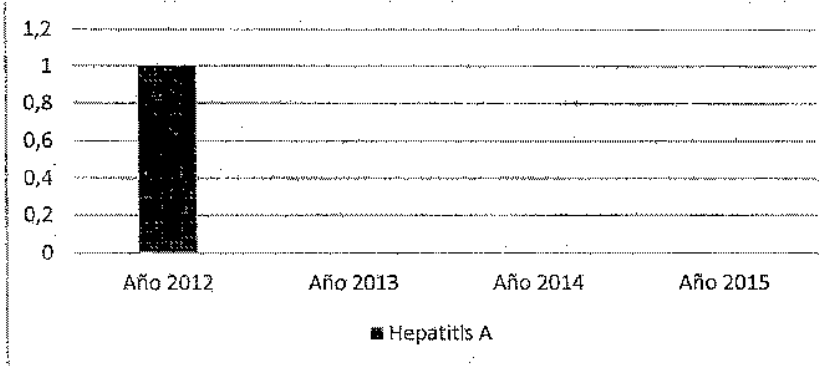
### DIABETES MELLITUS



En esta gráfica se observa que por la falta de datos no se puede realizar el respectivo análisis para este indicador.

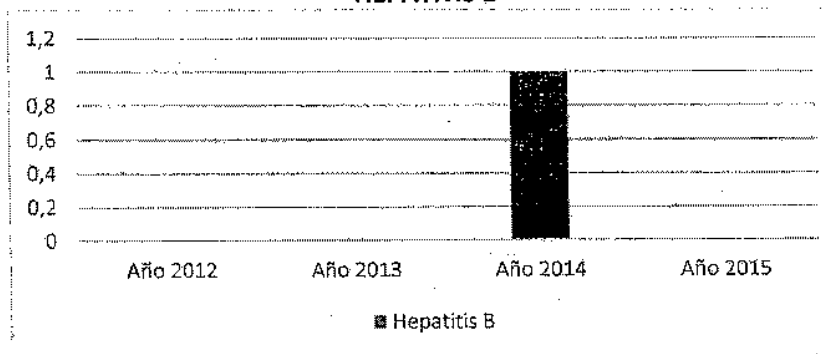


### HEPATITIS A




De acuerdo a la gráfica anterior se puede evidenciar que solo se reportó un caso, en el año 2012, en los cuatro años que están siendo observados.

### HEPATITIS B





Se observa que el evento que es objeto de análisis solo se presenta 1 caso en el año 2014 durante el cuatrienio que está siendo observado.

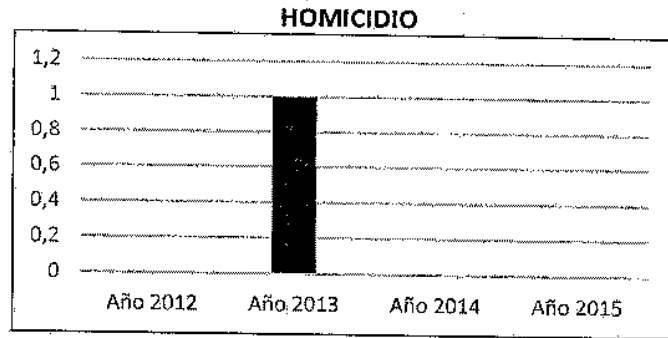
### HIPERTENSION ARTERIAL








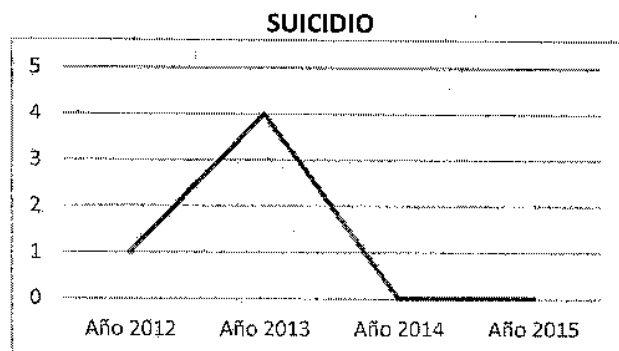
Al revisar la grafica anterior se encuentra que no existen datos registrados de los años 2013 al 2015; razon por la cual no se puede hacer ningun analisis de la informacion suministrada.





De acuerdo a los datos reportados por el SIVIGILA, se puede observar que en los cuatros años que estan siendo analaisados solo se presenta 1 Homicidio en el año 2013.

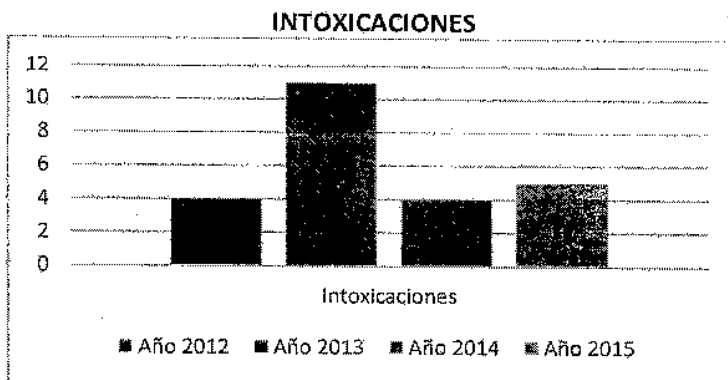


Como se puede observar en esta grafica el intento de suicidio presento un aumento considerable en el año 2013, con respecto al año 2012; pero es de rescatar que para el año 2015 dicho evento mermo, posiblemente a las diversas campañas que se desarrollaron en el área de la salud mental del Municipio de Baraya.

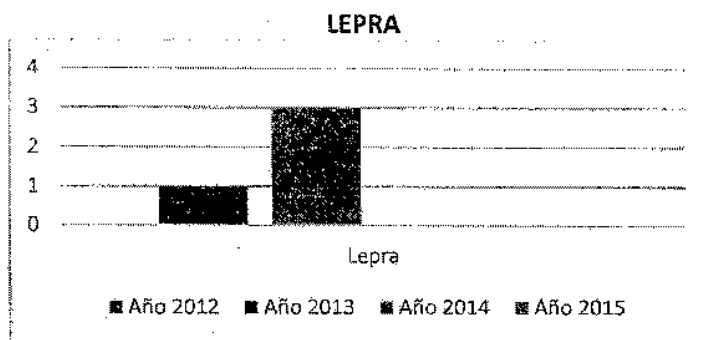




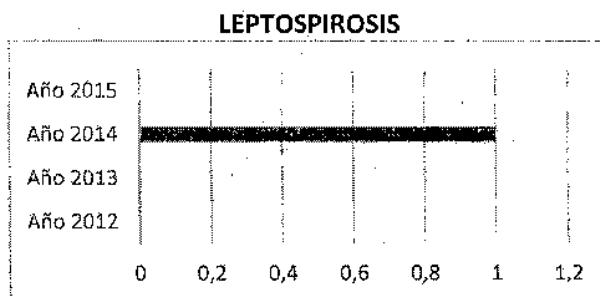
Respecto a los datos reportados en la gráfica anterior se puede observar e inferir que en los dos últimos años (2014 y 2015) no se presentaron suicidios que hicieran que este indicador se elevara.





Como se puede observar en la gráfica el año en el que más se presentaron intoxicaciones fue en el 2013 con un total de 11; pero es de destacar que para el año 2015 la cantidad de intoxicaciones disminuyo reportando así un total de 5.




De acuerdo a la gráfica se puede evidenciar que los años en los que hubo reporte de casos de lepra fueron en el 2012 y en el 2013; pero en el 2014 y en el 2015 no se presentaron ningún caso de este indicador que se está evaluando.

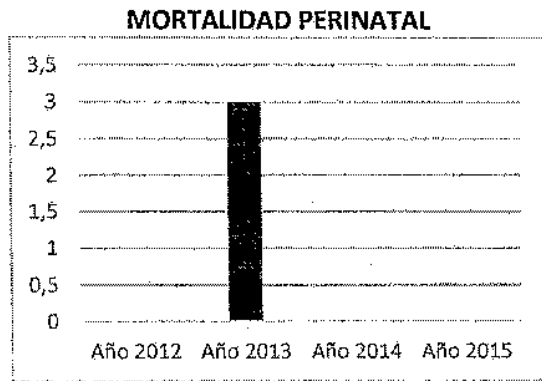




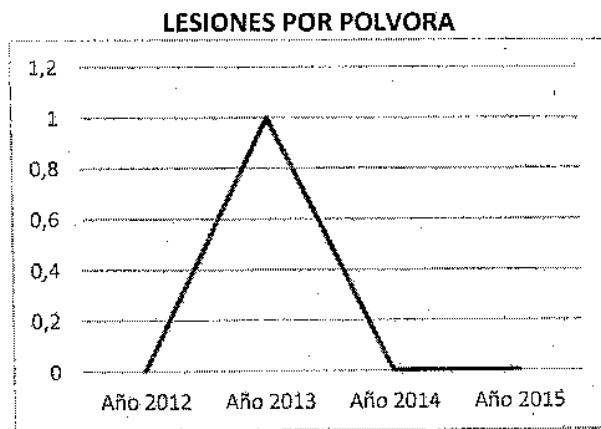
En cuanto este indicador que se presenta en la gráfica anterior se puede evidenciar que solo se reportó 1 solo caso en el año 2014.





En la gráfica anterior solo se observa el reporto de 1 caso realizado en el año 2012.




De acuerdo a este indicador se puede observar que solo se presentó 3 casos el cual ocurrió en el año 2013.





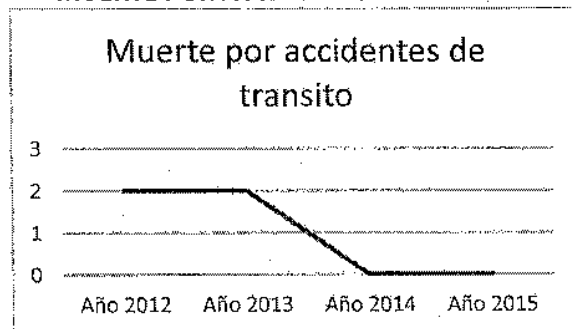
Respecto a los casos de las lesiones por pólvora se puede observar que solo se presentó 1 caso en el año 2013; razón por la cual se puede deber a la constante publicidad que se ha realizado a nivel nacional referente al no uso de estos artefactos.

#### MORTALIDAD POR SIDA




De acuerdo a la gráfica anterior se puede observar que este indicador solo se presentó 1 caso el cual ocurrió en el año 2014.



#### MUERTE POR ACCIDENTES DE TRANSITO



En la gráfica anterior se pueden observar dos situaciones particulares; la primera hace referencia a los años 2012 y 2013 en donde se presentaron 2 muertes; la segunda situación se enmarca entre los años 2014 y 2015 en donde no se reporta ninguna muerte.


#### PAROTIDITIS






Como se puede observar en la gráfica anterior solo se reporta 1 caso el cual ocurre en el año 2014.

### SIFILIS GESTACIONAL



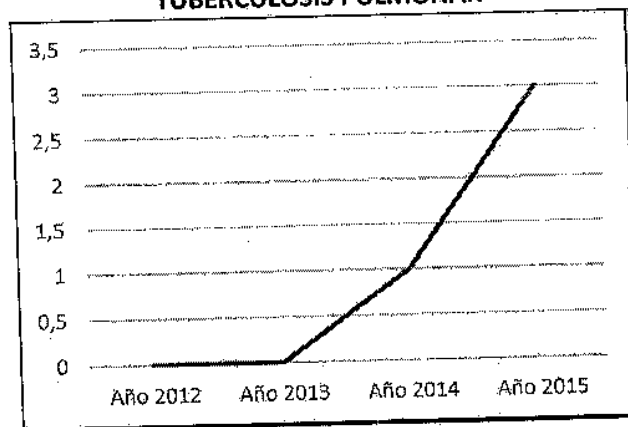
Al observar la gráfica anterior se puede evidenciar que solo se reportan 1 caso ocurrido en los años 2012 y 2013; en cuanto a los años 2014 y 2015 no se reportan casos de este indicador.



### TUBERCULOSIS EXTRAPULMONAR



En la gráfica se observa que durante el período se presentó 1 caso de tuberculosis extra pulmonar para el año 2012.

### TUBERCULOSIS PULMONAR

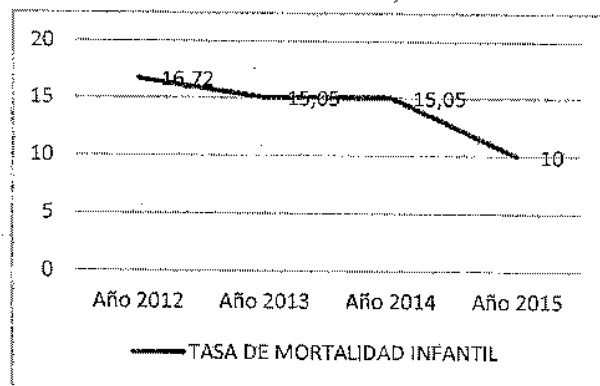




Para los años 2014 y 2015 se presentaron 1 y 3 casos respectivamente de tuberculosis pulmonar

- **Razón de Mortalidad materna:**  
Durante el cuatrienio del 2012 al 2015, no se presentó muerte materna.
- **Mortalidad infantil – menores de 1 año**

La mortalidad infantil se define como la muerte ocurrida en un niño(a) desde el período neonatal (que va desde el nacimiento hasta los 28 días de vida y el período pos neonatal de mayores de 28 días hasta los 11 meses y 29 días), y refleja variables que afectan la salud de los niños: calidad de atención sanitaria, condiciones ambientales, socioeconómicas y proceso reproductivo.



La página de estadísticas vitales del DANE indica que la mortalidad infantil para el Municipio de Baraya desde el año 2012 ha venido disminuyendo de una manera progresiva, pasando de una tasa de 16.72 por 1.000 nacidos vivos a una tasa para el año **2015 de 10 por mil (1000) Nacidos Vivos según certificación DANE.**


#### **MORTALIDAD PERINATAL**

La tasa de mortalidad perinatal es un indicador que resume el riesgo de morir del feto y recién nacido como consecuencia del proceso reproductivo. Contribuyen además los factores ambientales y el grado de desarrollo social, económico y sanitario de un país.

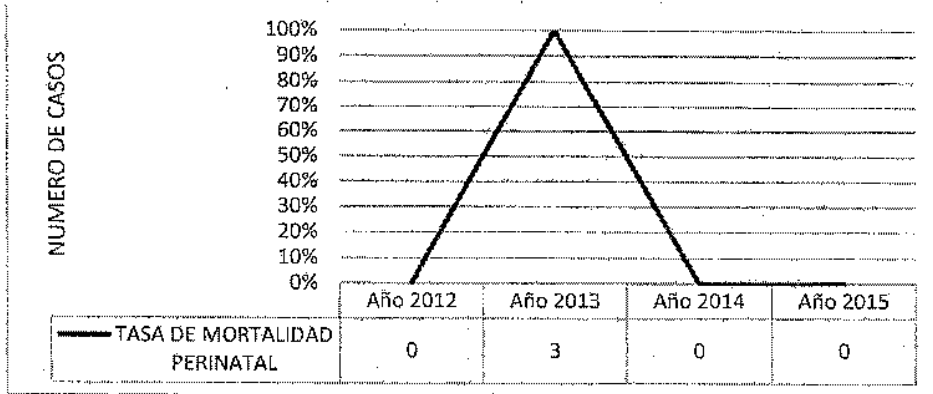
#### **Mortalidad por EDA E IRA**

Durante el cuatrienio del 2012 al 2015 no se presentó algún caso de mortalidad por EDA E IRA.

Durante el período del año 2012 al 2015 se observa que las gestantes al momento del parto cuenta con asistencia a más de cuatro controles prenatales en un promedio de 92.7.

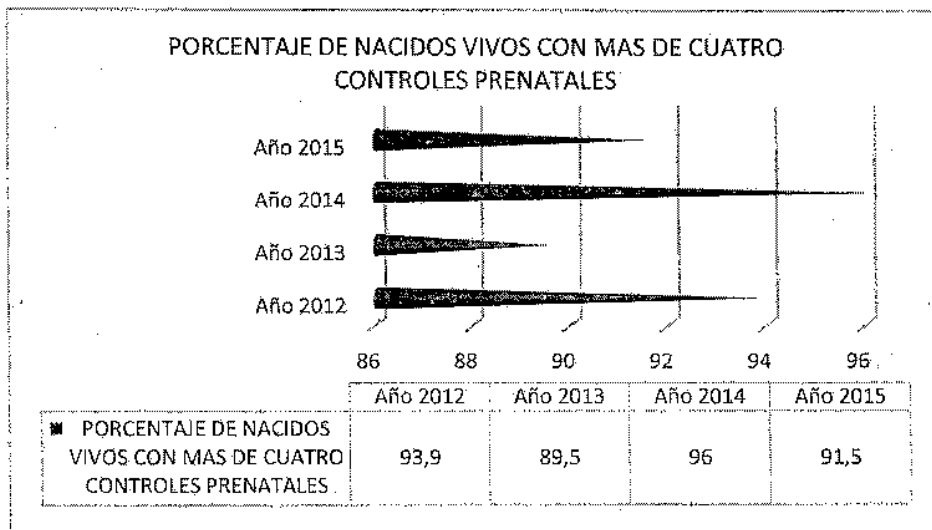


**TASA DE MORTALIDAD PERINATAL**

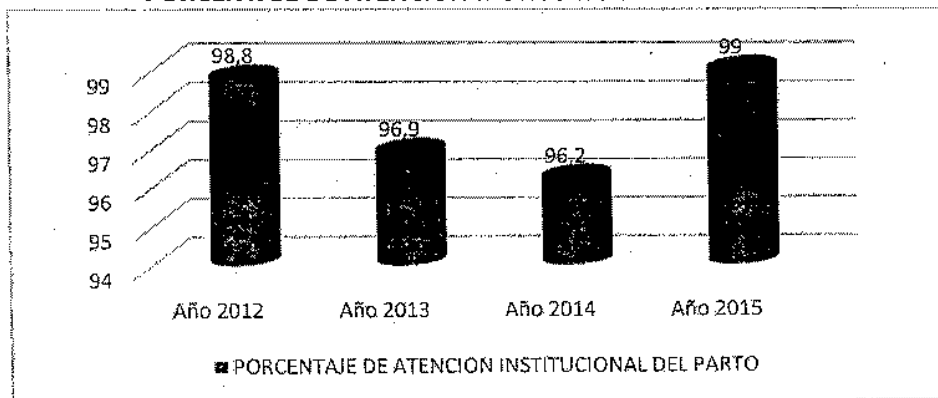



**SALUD SEXUAL Y REPRODUCTIVA**

**PORCENTAJE DE NACIDOS VIVOS CON MAS DE CUATRO  
 CONTROLES PRENATALES**




**PORCENTAJE DE ATENCIÓN INSTITUCIONAL DEL PARTO:**





REPUBLICA DE COLOMBIA  
DEPARTAMENTO DEL HUILA  
MUNICIPIO DE BARAYA  
CONCEJO DE BARAYA



El municipio de Baraya ha cumplido con la meta del 95% de parto institucional obteniendo coberturas por encima del 98% desde el año 2012 sosteniéndose hasta el 2015.

**COBERTURA EN LA PRESTACIÓN DEL SERVICIO: ACTORES DEL SISTEMA (EPS, ARS), NO. DE AFILIADOS, CONTRATISTA, SERVICIOS HABILITADOS, RECURSO HUMANO DISPONIBLE.**

La cobertura ha sido del 100%, debido a que el municipio cuenta con dos (2) Empresas Promotoras de Servicios de salud autorizadas para administrar los recursos del régimen subsidiado:

- Asmet Salud
- Comfamiliar

El municipio cuenta con una IPS la cual tiene habilitados los servicios de primer nivel de complejidad.


**NÚMERO DE AFILIADOS AL RÉGIMEN SUBSIDIADO**

AÑO	USUARIOS CONTRATADOS
2012	6613
2013	6885
2014	5711
2015	5796


**NIVEL COBERTURA EN EL RÉGIMEN CONTRIBUTIVO  
(TOTAL DE AFILIADOS A RC / (POBLACIÓN TOTAL – SISBEN 1 Y SISBEN 2))**

DESCRIPCION	Nº DE POBLACION	COBERTURA
POBLACION SISBEN	8092	100
POBLACION REGIMEN CONTRIBUTIVO	612	7.5
POBLACION REGIMEN ESPECIAL	125	1.5
POBLACION REGIMEN SUBSIDIADO	5833	72.08
POBLACION VINCULADA	34	0.42



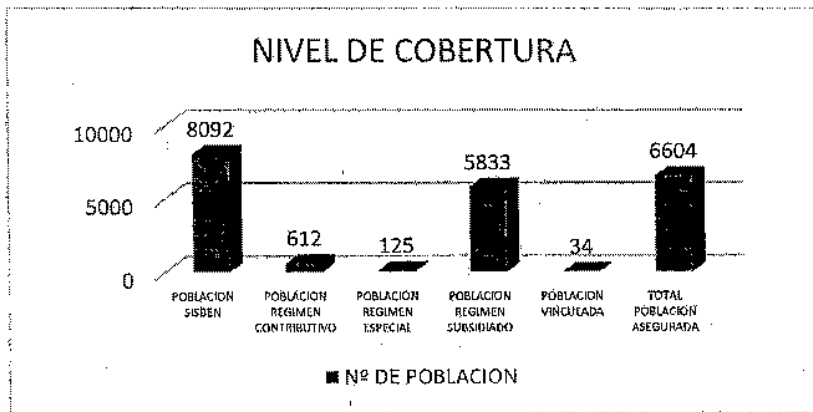


REPUBLICA DE COLOMBIA  
DEPARTAMENTO DEL HUILA  
MUNICIPIO DE BARAYA  
CONCEJO DE BARAYA

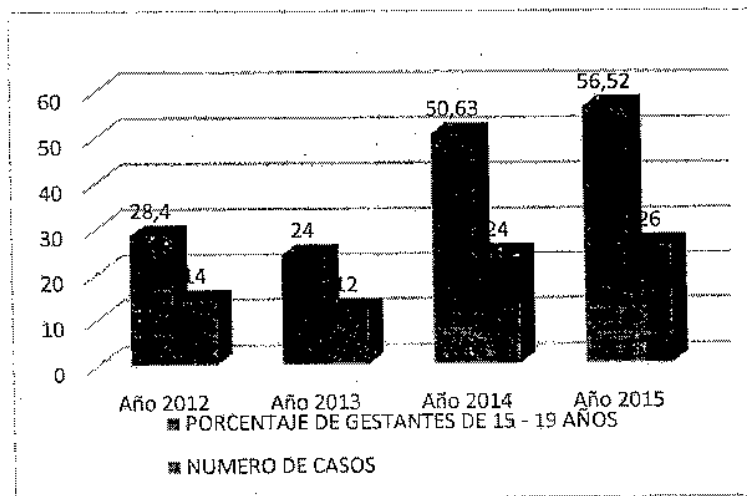


TOTAL POBLACION ASEGURADA	6604	81.61
---------------------------	------	-------

La cobertura al régimen contributivo es de 7.5 al 31 de diciembre de 2015.



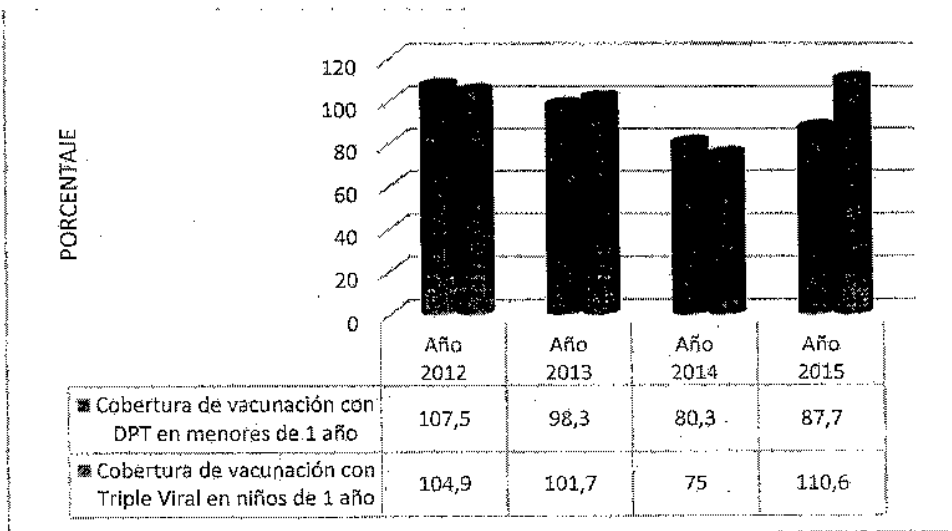


**PORCENTAJE DE EMBARAZOS EN MUJERES ADOLESCENTES 15-19 AÑOS**



En la gráfica se observa que para los años 2014 y 2015 se ha presentado un aumento en el número de gestantes adolescentes.

El principio de universalidad se ha definido como la garantía del derecho a la salud con calidad para todas las personas, sin ninguna discriminación, en todas las etapas de la vida. Para lograr la universalidad es necesario tener en cuenta que entre los niños, niñas y adolescentes hay diferencias que requieren que los servicios puedan adaptarse a sus condiciones particulares.

**COBERTURA PAI**



En la gráfica se aprecia que se ha mejorado la cobertura en la aplicación del biológico de DPT, quedando en un 87.7% no se alcanza la cobertura útil.

**Número de sitios habilitados para vacunación (red de frío) existentes**

E.S.E. Hospital Tulia Duran de Borrero

Puesto de Salud de La Vereda Patía


Puesto de Salud de La Vereda La Batalla

Identificar la población con discapacidad

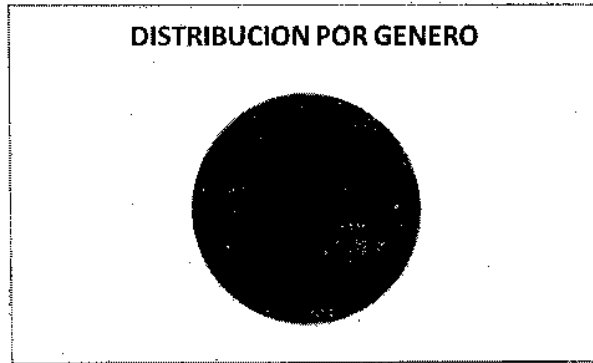
Dentro del censo realizado a la población del municipio de Baraya, se identificó **212** personas en condición de Discapacidad; de las cuales **89** son mujeres y **123** hombres. **186** viven en la zona urbana y **26** en la zona rural. El tipo de discapacidad más relevante en el municipio es la física/motora con **117** personas, le sigue la sensorial con **53** personas y por último se encuentra la cognitiva con **42** personas.

**POBLACIÓN CON DISCAPACIDAD**

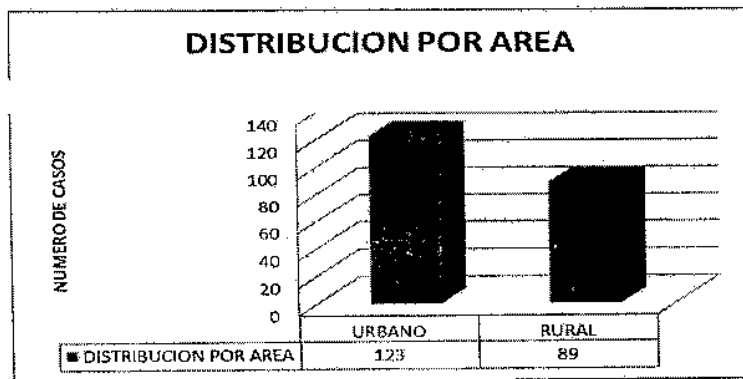
EVENO	MASCULINO	FEMENINO
DISTRIBUCION POR GÉNERO	123	89




### POBLACIÓN CON DISCAPACIDAD





### POBLACIÓN CON DISCAPACIDAD



### POBLACIÓN CON DISCAPACIDAD





**SECTOR GRUPOS VULNERABLES**

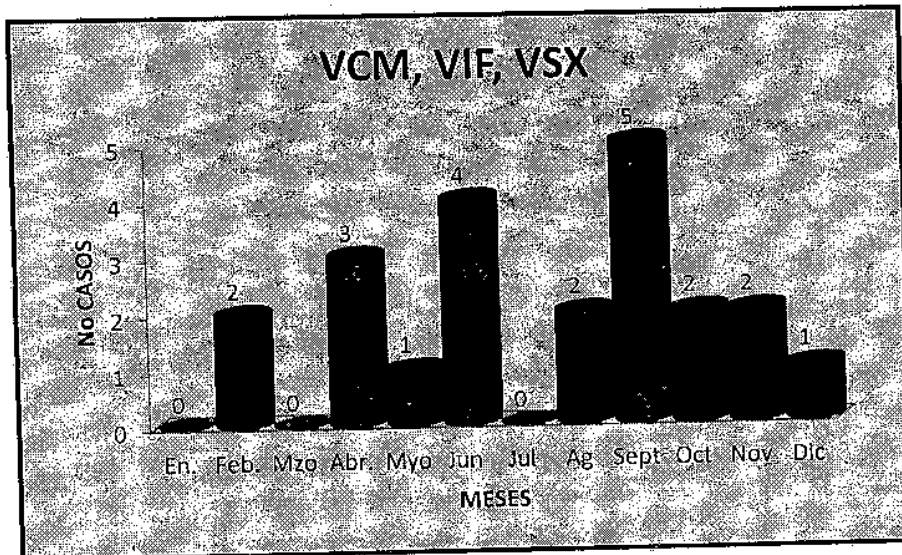
**SUB SECTOR: EQUIDAD DE GENERO**



**INFORMACIÓN DE MUJERES POR EDADES AÑOS 2015 Y 2016**

MUJERES POR EDAD	AÑO 2015		AÑO 2016	
	Cantidad	Total	Cantidad	total
0 a 5 Años	571	571	571	571
14 a 28 Años	1.302	1873	1301	1872
29 a 50 Años	1.210	3083	1215	3087
50 a 80 Años	986	4096	1007	4094

**CASOS REPORTADOS DE VIOLENCIA CONTRA LA MUJER, VIOLENCIA INTRAFAMILIAR Y VIOLENCIA SEXUAL**

Año 2012	7
Año 2013	26
Año 2014	22
Año 2015	27





**POLITICA PÚBLICA:**

ACUERDO NO. 024 DE JUNIO 03 DE 2005 "POR EL CUAL SE ADOPTA EL CONCEJO COMUNITARIO DE MUJERES DEL MUNICIPIO DE BARAYA HUILA"

**ASOCIACIONES DE MUJERES**

EL SHADAY: Organización de Mujeres Víctimas de la Violencia.

Presidenta: Elizabeth Vargas Quintero

No. De socias: 97 Mujeres

AGRO HOTEL: Grupo Asociativo de Mujeres Cabeza de Hogar.

Presidenta: Nohora Lozada

No. De socias: 27 Mujeres

LAS EMPRENDEDORAS: Club de Amas de Casa.

Presidenta: Sandra Milena Toledo

No. De socias: 20 Madres Comunitarias

MUJERES AHORRADORAS:

Dirigido a madres titulares del programa Más Familias en Acción. Sin datos exactos.

**CAPACITACIONES**

26 de octubre de 2013. Ley Anti Matoneo, Violencia Intrafamiliar. Dirigida a Madres Comunitaria.

8 de Noviembre de 2013. Taller de Violencia Intrafamiliar dirigido a las estudiantes, profesores y madres de familia.

14 de Febrero de 2016. Taller de Empoderamiento y Liderazgo de la Mujer, Género, No violencia contra la mujer, Legislación, Patrones, Limitantes del Desarrollo Personal. Hábitos que llevan al Éxito. Autoimagen por medio de talleres teórico prácticos con una duración de 9 horas.

**MUJERES EN EL CONCEJO MUNICIPAL**

En la administración anterior no hubo participación.

En la actual vigencia hay solo una mujer MARIA DEL CARMEN MENDEZ.

**MUJERES EN CARGOS DIRECTIVOS EN LA ALCALDIA**      Secretaria de Gobierno      MARLY

YANETH CARDOSO

Planeación

DORA GUTIERREZ

Secretaria Local de Salud

JULIETH PAOLA SALAZAR

Personería

CRISTY YOHANA

Comisaria de Familia

LORENA ELIZABETH VANEGAS


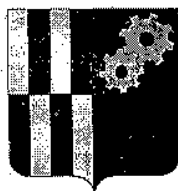
**CUOTA DE PARTICIPACION**

Mujeres que ocupan cargos directivos	5
Mujeres contratadas en la actual administración	35

**CONCEJO COMUNITARIO DE MUJERES**

Creado bajo el acuerdo No. 024 de junio 03 de 2005. Para este cuatrienio se pretende reactivarlo.

**APOYO A GRUPOS ASOCIATIVOS**



Durante la administración anterior y lo que va corrido de esta, se ha venido prestando apoyo a los diferentes grupos asociativos mediante capacitación y acompañamiento en las diferentes actividades que se desarrollan y que están relacionadas al inicio de este informe en

CAPACITACIONES.

#### MUJERES PRESIDENTAS DE JUNTAS DE ACCION COMUNAL



En el año 2016 hay una amplia participación de la mujer como presidentas de JAC.

Vereda o Barrios
Hotel
Libertad
Nueva Reforma
Las Perlas
Siria
Unión
Naranjales
Patía
San Juan
Álvaro Silva
Gaitán
Turbay
Inmaculada
Pueblo Nuevo

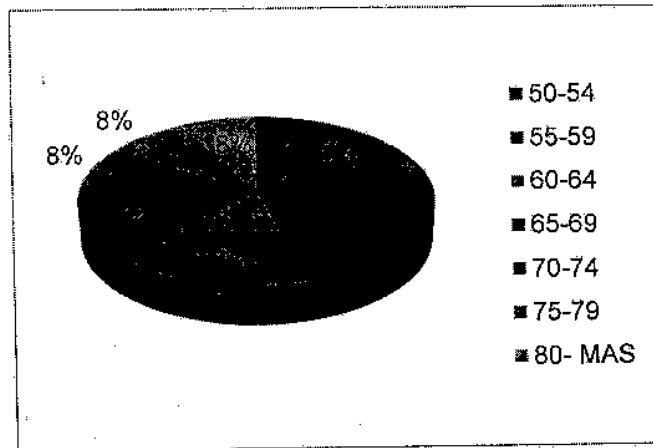
#### SUB SECTOR: ADULTO MAYOR

En la siguiente grafica se encuentra estipulada la población adulto mayor del municipio de Baraya

POBLACION BARAYA ADULTO MAYOR		
RANGO DE EDADES	HOMBRES	MUJERES
50-54	219	209
55-59	184	175
60-64	143	143
65-69	111	117
70-74	98	94
75-79	69	72
80-MAS	64	69
SUBTOTAL	888	879
TOTAL	1767	



REPRESENTATIVA EDADES POR RANGO  
 ADULTO MAYOR





Analizando la distribución de los adultos mayores por grupos de edades, evidenciamos el gran porcentaje que existe entre los 50 y 54 años, entre 55 y 59 años, 60 y 64 años (66) % entre 65 y 69 (20) %, entre 70 y 74 años (16) %, entre 75y79 la población mayor de 80 (7) % crece a una tasa menor. Se evidencia un aumento progresivo de adultos mayores en los grupos de 60 años, lo que representa para el municipio de Baraya Huila un desafío en cuanto a las políticas sociales y recursos se refiere. Esta transformación demográfica genera un gran impacto en el desarrollo social, político y económico, así como en la calidad de vida, el cumplimiento de los derechos y la dinámica de los procesos sociales, y de cohesión social, que conlleva.

Estado Civil

ESTADO CIVIL	
SOLTERO(A)	25
VIUDO(A)	31
DIVORCIADO(A)	1
CASADO(A)	27
SEPARADO(A)	7
UNIÓN LIBRE	18

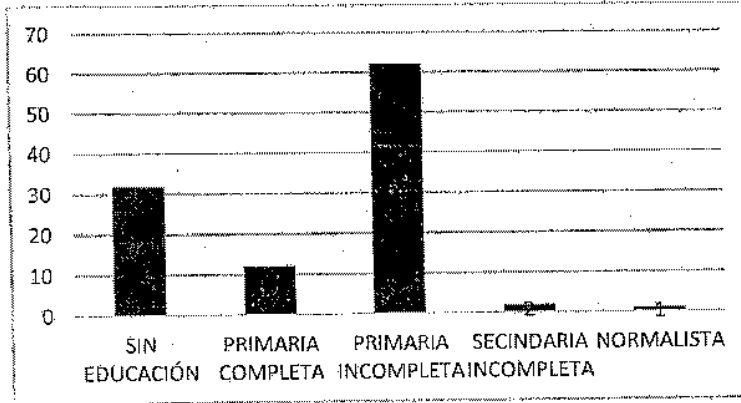
En la representatividad que nos enseña la muestra, sobre el estado civil de los Adultos Mayores, vemos cómo el mayor porcentaje (28.4%) corresponde a viudos, seguidos de los casados (24.7%), y con un porcentaje menor (22.9%) los solteros, seguidos de quienes viven en unión libre, los cuales representan un 16.5%. Finalmente contamos con un porcentaje de 6.4% de separados, finalizando con un 0.91% de divorciados.

A pesar de ser la pérdida del conyugue más frecuente en las mujeres, se destaca un alto porcentaje de viudez, como un factor de riesgo social para los hombres, debido a la dependencia vinculada a la condición masculina, generada por la necesidad de cuidado, especialmente en los



aspectos domésticos; como también la obligación femenina de velar por los padres y madres ancianos aun en circunstancias de precariedad.

**Grado de Escolaridad**



De acuerdo a los resultados obtenidos, el nivel de escolaridad de los adultos mayores, encontramos que el mayor porcentaje (56.8%) no lograron terminar sus estudios primarios, frente a un 29.3% que representa el analfabetismo de esta población. Un porcentaje reducido (11%) es el representativo de la población que al menos logró terminar la educación primaria, junto a un 1.8% con secundaria incompleta y un 0,91% con grado de normalista.

Con la apreciación anterior nos damos cuenta el impacto real, que tiene la educación sobre el nivel de vida de los adultos mayores del municipio de Baraya, las personas que tuvieron acceso a nivel superior de estudio, cuenta con mejores ingresos lo que les ha permitido tener una mejor calidad de vida.

**ETNIA.** Dado que todos los integrantes de la muestra son mestizos, no se elabora tabla ni gráfico representativo.



**AFILIACIÓN AL SGSSS:** Igual a lo que se da con el punto anterior, todos los integrantes de la muestra pertenecen al régimen subsidiado, lo que no hace necesaria la traficación.

**Gráfico Estrato Socioeconómico**

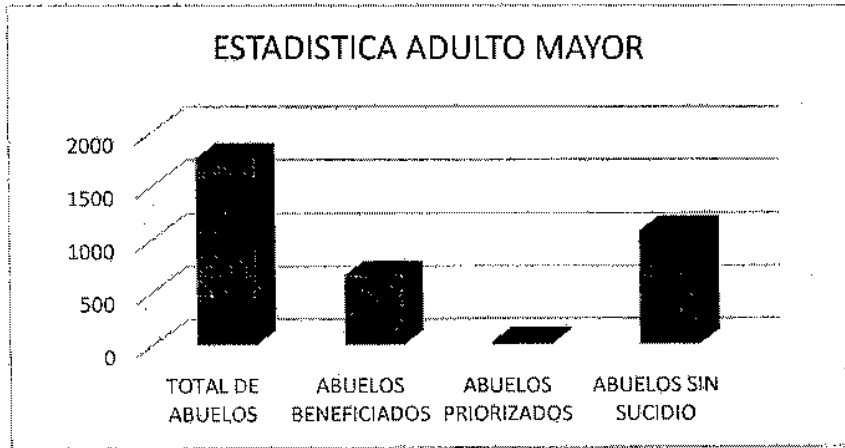


*[Firma manuscrita]*





**ADULTOS MAYORES QUE RECIBEN SUBSIDIO**

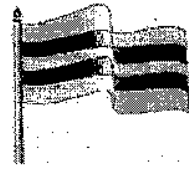



La tabla relacionada con el estrato socioeconómico nos muestra un alto porcentaje (64%) de adultos mayores ubicados en el estrato uno, frente a un 36% perteneciente al estrato dos. Dicha posición, dentro del estrato socioeconómico de la población de Adultos Mayores, del municipio, nos refleja la necesidad de trabajar en todos los campos por esta población, pues dada dicha condición, es en ella donde las personas se ven disminuidas en la atención a sus necesidades básicas, lo cual conlleva a la implementación de diversas políticas que lleguen a favorecerlos, de tal manera que puedan gozar de una vida verdaderamente digna, acogidos por una sociedad y unas políticas gubernamentales, que le deben todo el respeto y la atención en esta última etapa del ciclo vital.

**Gráfico Representativo Grado Escolaridad**

GRADO DE ESCOLARIDAD	TOTAL
SIN EDUCACION	
PRIMARIA COMPLETA	11.2%
PRIMARIA INCOMPLETA	2.3%
SECUNDARIA INCOMPLETA	11.8%
NORMALISTA	6.91%

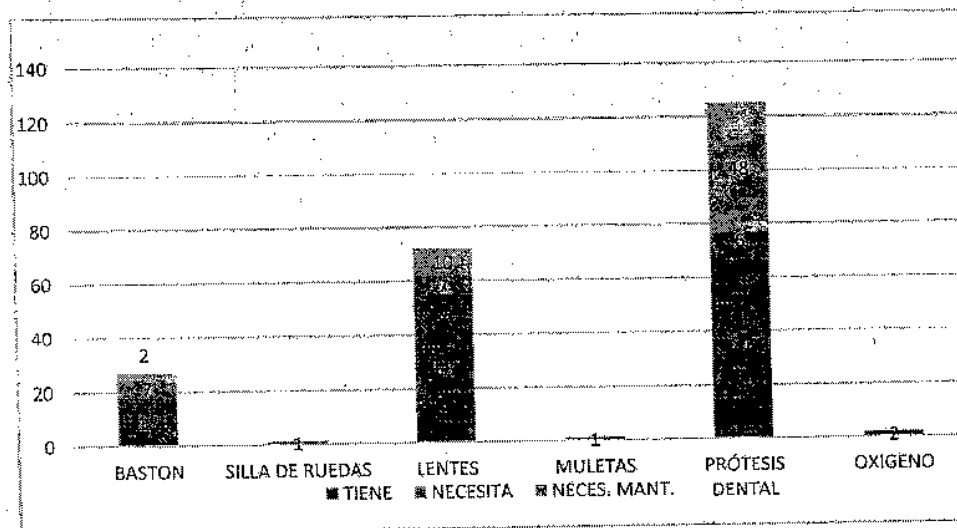
Al analizar las actividades diarias, y la forma como se desempeñan, podemos observar cómo la gran mayoría de ellos son independientes, realizan las AVD solos. Vemos que algunos de ellos tienen limitaciones para moverse 13 de ellos (11.9%), el cual lo deben hacer con ayuda de otra persona; 5 Adultos Mayores tienen limitaciones severas para realizar las AVD (4,58%) 1 y el restante presenta una afectación leve y moderada.



En resumen, la gran mayoría de los adultos mayores son independientes para realizar las actividades de la vida diaria, el resto de la población tiene alguna discapacidad que afecta las AVD es por ello tiene la necesidad de recibir cuidados especiales.



ELEMENTOS NECESARIOS PARA SU DIARIO VIVIR			
	TIENE	NECESITA	NECES. MANT.
BASTON	18	7	2
SILLA DE RUEDAS	1		
LENTES	55	7	10
MULETAS	1		
PRÓTESIS DENTAL	71	6	48
OXIGENO	2		

Elementos para su diario vivir



En el gráfico se muestra que 78 Adultos Mayores (71.5%) usan prótesis dental, donde 48 de ellos requieren de una atención odontológica para el mejoramiento de las mismas, y otros seis requieren de dicho implante. Del total de los Adultos Mayores de la muestra, 55 de ellos (50.4%) usa lentes para mejorar su visión, donde 10 de ellos necesitan de una reposición de los mismos, y otros 7 adultos requieren de la adaptación de lentes. Igualmente tenemos que 18 Adultos Mayores (16.5%) utilizan bastón para su desplazamiento, de los cuales 2 requieren mantenimiento y 7 de ellos requieren se les suministre dicho elemento. (1) persona utiliza silla de ruedas y una (1) utiliza muletas, 2 de ellos son dependientes de la bala de oxígeno.

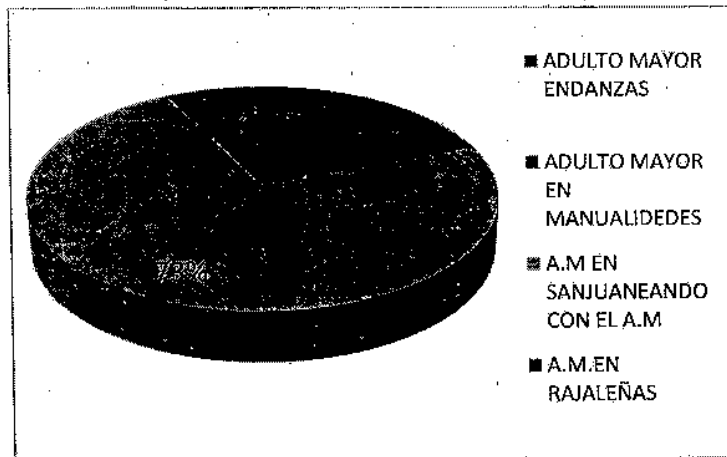
Se evidencia hay un gran número de adultos mayores que necesitan atención en odontología, optometría, ayudas técnicas. Es por ello que se hace necesario tomar medidas en donde se les garantice una atención integral en salud, con el fin mejorar la calidad de vida de los adultos mayores de nuestro municipio.



**PRINCIPALES CAUSAS PATOLÓGICAS QUE MOTIVAN CONSULTA MÉDICA**

TIPO DE PATOLOGIA	HOMBRE	MUJER
Hipertensión esencial	188	295
Infecciones urinarias	18	58
Diarrea y gastroenteritis	42	38
Gastritis crónica	35	30
Diabetes mellitus	41	58
Vértigo de origen central	2	18
Cefalea	18	19
Lumbago	10	10
Dolor de articulaciones	10	28

**ACTIVIDADES CON EL ADULTO MAYOR**




**ACTIVIDADES DE LAS FIESTA DEL SANPEDRO**


- Sanjuaneando con el adulto mayor se
- Concurso de raja leñas del adulto mayor
- Música campesina del adulto mayor
- Alborada con el adulto mayor
- Almuerzo para los adultos mayores.

**ACTIVIDADES DECEMBRINAS CON EL ADULTO MAYOR**



- Entrega de mercados para los abuelos del programa años dorados dos.
- Entrega de matrimonios para los abuelos.
- Celebración del día de navidad.



REPUBLICA DE COLOMBIA  
DEPARTAMENTO DEL HUILA  
MUNICIPIO DE BARAYA  
CONCEJO DE BARAYA



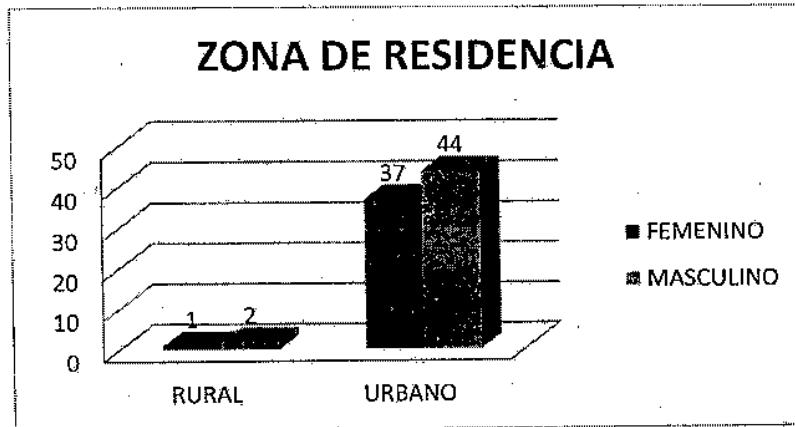
- ✓ Evidenciamos que los adultos mayores no adoptan estilos de vida saludables para cuidar su salud, pues creen que esto no depende de sus hábitos, sino que es un evento fortuito que no pueden controlar por el proceso de envejecimiento.
- ✓ El Municipio de Baraya presenta un progresivo crecimiento de población mayor de (60 y más años), representa un 10% de la población total, lo que significa que el municipio está envejeciendo, para ello se deben tomar medidas que garanticen una mejor calidad de vida, para las personas que están envejeciendo y para las que están en esta última etapa del ciclo vital.
- ✓ En lo que respecta al nivel educativo de los adultos mayores se encontró que una alta proporción de estos solo han alcanzado la primaria incompleta, con el analfabetismo, convirtiéndose en ocasiones tal situación en discriminación.
- ✓ El principal motivo de consulta es la hipertensión arterial, enfermedad que está afectando principalmente a las mujeres adultas mayores en un 62.72%, como también infecciones urinarias, gastritis crónica, diabetes mellitus, vértigo de origen, dolor articulaciones, cefalea.
- ✓ La salud es un indicador determinante en el bienestar de las personas mayores. Y en este estudio lo confirma una vez más. Es necesario avanzar en la práctica de estilos de vida saludables. Al igual desarrollar programas que favorezcan el envejecimiento activo es otro reto en queda mucho por hacer.
- ✓ Se evidencia hay un gran número de adultos mayores necesitan atención en odontología, optometría, ayuda técnicas. Es por ello que se hace necesario tomar medidas en donde se les garantice una atención integral en salud, con el fin mejorar la calidad de vida de los adultos mayores de nuestro municipio.
- ✓ Promover estrategias para permitirle al adulto mayor seguir siendo productivo y tener la posibilidad de ofertar productos, conocimientos y experiencias en el mercado municipal y departamental.
- ✓ Es necesario avanzar en la oferta de ocio y tiempo libre para las personas mayores del municipio, teniendo en cuenta el sector poblacional de las que están en situación de dependencia, incorporarlos como sujetos activos y promocionando su participación. Dejando abierta la posibilidad de envejecer activamente a las personas que necesitan ayuda.
- ✓ Se observa una gran ambivalencia en las percepciones que las personas mayores tienen sobre la vejez, muy especialmente en como creen que son percibidas por la comunidad Barayuna. Es importante tener en cuenta en este caso las valoraciones negativas que asocian la vejez a la enfermedad y la dependencia, con sus consiguientes consideraciones sobre la supuesta "carga social" que hoy supone la población envejecida. Estereotipos como estos, afianzan conductas de baja autoestima y tratos inadecuados hacia las personas mayores especialmente en los jóvenes del municipio. (estudiantes de colegio)
- ✓ Desarrollar programas tendientes a fortalecer los vínculos familiares de /los adultos mayores, con el fin de educar a las familias en cuanto a los procesos y cambios que se producen en el envejecimiento y la importancia del apoyo familia en esta etapa.



- ✓ A pesar del crecimiento de las personas mayores de 60 años en el municipio, la tendencia a la autonomía en este grupo de población, sin duda constituye un indicador de capacidad y competencia para llevar una vida independiente.

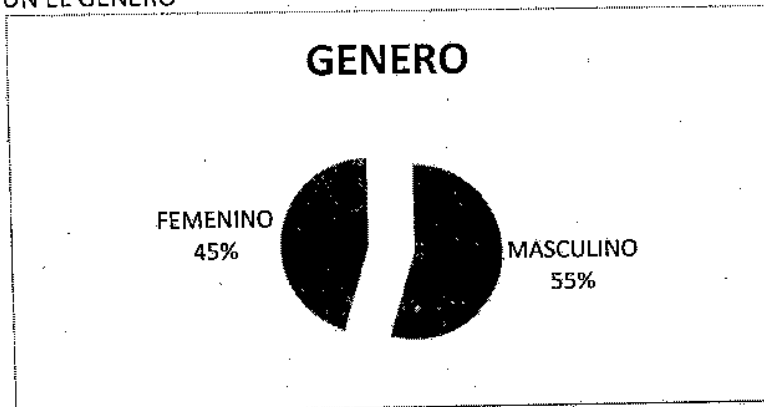
**SUB SECTOR: DISCAPACIDAD**

**RESIDENCIA DE PERSONA EN SITUACIÓN DE DISCAPACIDAD**





A nivel urbano el número población masculino 44 personas para un porcentaje 54,32% y la población femenina 37 personas. Para un porcentaje 45,68% en el área rural población masculino es de 02 personas para un porcentaje de 66,67% y la población femenina es 01 persona para un porcentaje de 33,33%

**POBLACIÓN SEGÚN EL GÉNERO**



Por género está distribuida según el porcentaje de la población en situación de discapacidad del género femenino es de 38 personas con un porcentaje de 45%. Del género masculino de la población en situación de discapacidad 46 personas con un porcentaje de 55% para un total de 84 que equivale al cien por ciento de las personas encuestadas por APS

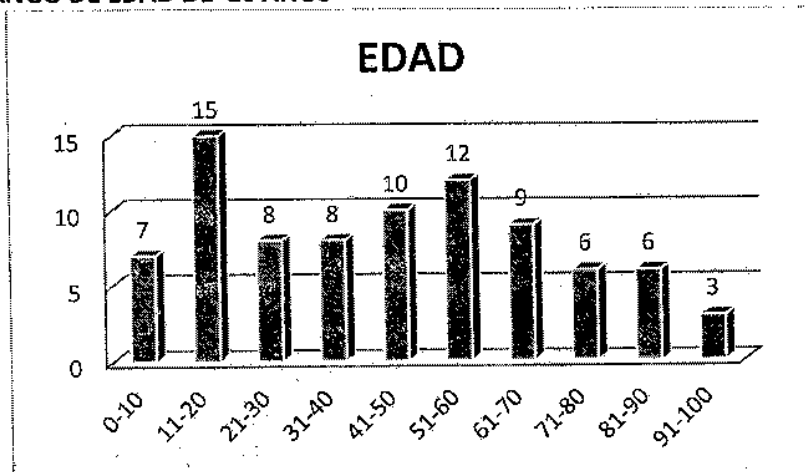


**PORCENTAJE DE PERSONAS EN SITUACIÓN DE DISCAPACIDAD POR EL NÚMERO DE TOTAL DE HABITANTES DEL MUNICIPIO DE BARAYA**





Total, número de población masculina del municipio de Baraya según el DANE 3814. La población masculina en situación de discapacidad es de 46 para un porcentaje de 1,21% de la población total de género masculino y el total de la población femenina según el DANE es de 3622. La población femenina en situación de discapacidad es de 38 para un porcentaje de 1,05% de la población total de género femenina

**PARA MEDIR LA PREVALENCIA EN LA POBLACIÓN EN SITUACIÓN DE DISCAPACIDAD SE TOMARON RANGO DE EDAD DE 10 AÑOS**



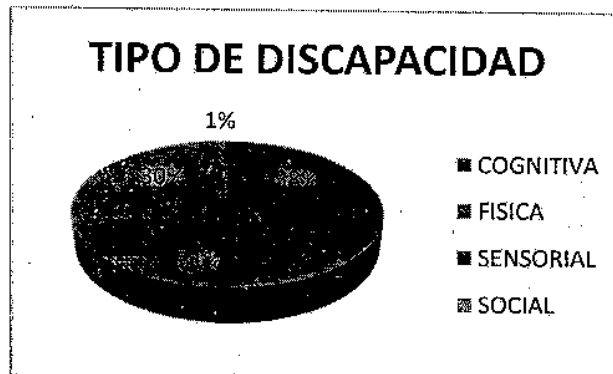
En el rango de edad de 0 a 10 años se encontraron 7 personas para un porcentaje de 8%. en el rango edad de 11 a 20 años se encontraron 15 personas para un porcentaje de 18%. en el rango edad de 21 a 30 años se encontraron 08 personas para un porcentaje de 10%. en el rango edad



de 31 a 40 años se encontraron 08 personas para un porcentaje de 10%. años en el rango edad de 41 a 50 años se encontraron 10 personas para un porcentaje de 12%. en el rango edad de 51 a 60 se encontraron 12 personas para un porcentaje de 14%. en el rango edad de 61 a 70 se encontraron 09 personas para un porcentaje de 11%. en el rango edad de 71 a 80 se encontraron 06 personas para un porcentaje de 07%. en el rango edad de 81 a 90 se encontraron 06 personas para un porcentaje de 07%. en el rango edad de 91 a 100 se encontraron 03 personas para un porcentaje de 04%. para un total de 84 personas en situación de discapacidad.


los rangos de edad donde más se presen tanta discapacidad en el municipio de Baraya es de 11 a 20 años con 15 persona discapacitadas y de 51 a 60 con 12 personas discapacitadas y la 41 a 50 con 10 persona con discapacidad

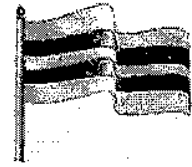

**TIPOS DE DISCAPACIDAD EN EL MUNICIPIO DE BARAYA**



La que presenta mayor prevalencia es la discapacidad cognitiva con r m l. r m m. autismos síndrome de down problemas de aprendizaje con 23 personas para un 38% por ciento, seguido de la discapacidad física con hemiplejías cuadruplejías apuntaciones miembros superiores miembros inferiores con 26 personas y un de 31% por ciento, seguido de la discapacidad sensorial con sorderas y del habla con 25 personas y un de 30% por ciento, seguido de la discapacidad social con una demencia con 01 personas y un de 01% por ciento,


**ESTRATO SOCIO ECONÓMICO DE LA POBLACIÓN EN SITUACIÓN DE DISCAPACIDAD DEL MUNICIPIO DE BARAYA**





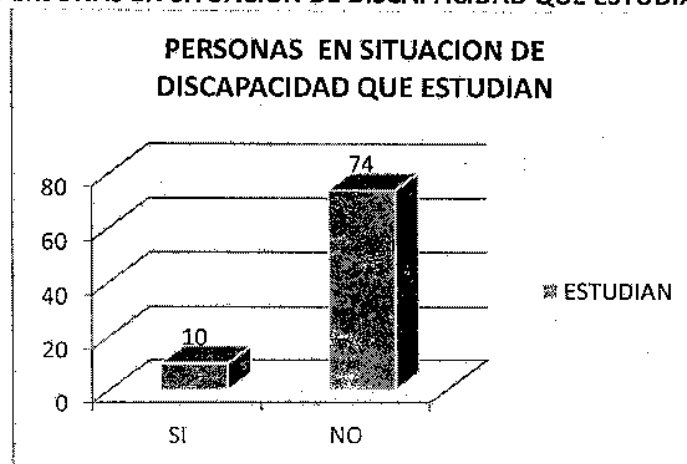
En el municipio de Baraya hay 79 personas que se encuentran en el estrato 01 para un porcentaje del 94% y 05 personas en el estrato 02 para un porcentaje de 6% ninguno en el estrato 03 para un total de 84 personas

#### Personas en situación de discapacidad que trabajan



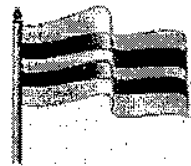

En el municipio de Baraya son 06 personas en situación de discapacidad que laboran, lo hacen independiente en la informalidad con porcentaje del 7% con un número de 78 personas que por su condición de discapacidad o por que no han podido estudiar ni prepararse de igual forma en las administraciones anteriores no se le prestó la atención y no se crearon fuentes de empleo para esta población, hay un porcentaje de 93% que no labora para un total de 84 el cual es el cien por ciento.

#### Personas en situación de discapacidad que estudian

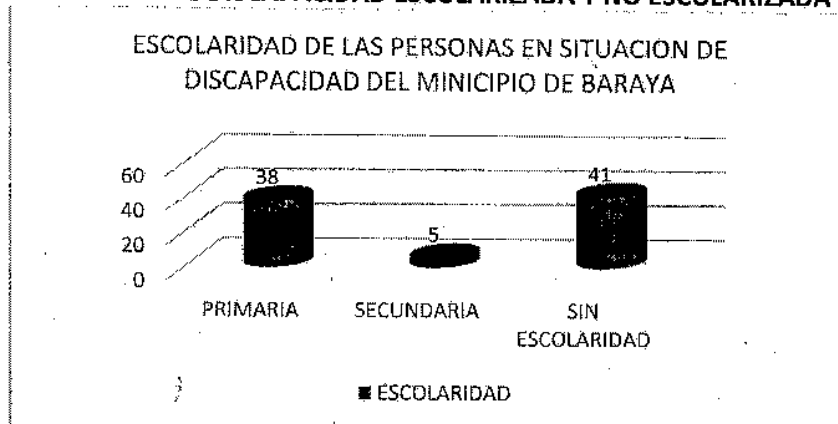


En el municipio de Baraya solamente 10 de persona en situación de discapacidad estudian para un porcentaje de 12% y 74 no estudian para un porcentaje del 88%





## PERSONAS EN SITUACIÓN DE DISCAPACIDAD ESCOLARIZADA Y NO ESCOLARIZADA



En el municipio de Baraya son 38 personas que al menos realizaron primaria y saben leer y escribir para un porcentaje de 45%, las personas que están realizando o que al menos hicieron secundaria son 05 personas para un porcentaje de 6% y la población sin escolaridad y que no saben leer ni escribir son 41 persona para un porcentaje del 49% para un total de 84 que es el cien por ciento.



Para aquellas personas en situación de discapacidad las limitaciones están en su cabeza y es necesario tener metas firmes y el anhelo de realizarlas solo es posible triunfar cuando se piensa en grande solo es posible avanzar cuando se mira lejos

### SUB SECTOR DE INFANCIA Y ADOLESCENCIA

La Comisaría de Familia del municipio de Baraya, se encuentra actualmente conformada por un equipo interdisciplinario conformado por una abogada que cumple funciones de Comisaría de Familia, una psicóloga, una promotora social y una secretaria, artículo 84 de la ley 1098. Esta dependencia es la encargada de velar por la protección de los derechos y garantías de los niños, niñas y adolescentes, y promueve el pleno desarrollo integral y la sana convivencia de la familia como núcleo fundamental de la sociedad con la integración de todos los agentes del Estado garantes de derechos y garantías constitucionales y el Sistema Nacional de Bienestar Familiar ICBF.

Allí se atienden casos que involucran conflictos familiares, problemas de maltrato físico, emocional o psicológico e incumplimiento de las obligaciones económicas, sociales y/o emocionales por parte de algún miembro de la familia; trabaja en general con las poblaciones vulnerables, niños y adolescentes en el restablecimiento de sus derechos. Por lo anterior, el personal que está a cargo de esta dependencia, son especialistas y principalmente, encargados de atender la población y direccionar los programas destinados a mejorar la calidad de vida de los habitantes del municipio en el área rural y urbana. La Comisaría de Familia fue creada a través del acuerdo 019 del 24 de junio de 2008,

para dar aplicación a las políticas públicas, conforme a lo establecido en la ley 1098 de 2006, garantizar la protección integral de los niños, las niñas y los adolescentes en el marco de las competencias y funciones que le asigna la ley. Su misión es proteger a los niños, niñas y





adolescentes que se encuentran en situaciones de vulneración, amenaza y/o la inobservancia de sus derechos y/o garantías. Dentro de sus responsabilidades se le atribuye la construcción e implementación de políticas públicas municipales diseñadas dentro del Plan de Desarrollo para la atención de la infancia y la adolescencia.

El Municipio de Baraya Huila, cuenta con una población infantil (primera infancia) de cero (0) a seis años (6) de 1.358 de los cuales 698 son niños y 660 son niñas, una población entre los siete (7) y los trece (13) años de edad de 1306, de los cuales 691 son hombres y 615 son mujeres, y una población adolescente de 775 que oscila entre los catorce (14) y diecisiete (17) de los cuales 401 son hombres y 374 son mujeres (DANE). Lo anterior para un total de 3.439 niños, niñas y adolescentes, correspondiente al 36% de la población total del municipio.


A continuación, se presenta una relación de los 163 indicadores donde vemos como en algunos vamos a enfocar nuestros esfuerzos por la decadencia en algunos sectores como educación, salud, agua potable etc enfocados en nuestros niños y niñas

INDICADORES LEY 1098 - PROCURADURIA (VIGILANCIA SUPERIOR)					
INDICADOR	SECTOR O GRUPO	2011	2012	2013	2014
157. Cobertura educación tecnológica	EDUCACION	23,00			
158. Cobertura educación superior	EDUCACION	0,05	0,02	0,02	
159. Titulación según educación técnica	EDUCACION	7,00	1,00	14,00	9,00
160. Titulación en educación tecnológica	EDUCACION	14,00	7,00		
46. Cobertura escolar neta en transición	EDUCACION	60,71	45,67	54,78	47,36
47. Cobertura escolar neta en educación básica primaria	EDUCACION	75,65	75,67	68,01	66,7
48. Cobertura escolar neta en educación básica secundaria	EDUCACION	53,09	48,57	50,52	52,32
49. Cobertura escolar neta en educación media	EDUCACION	22,6	22,71	22	25,76
51. Cobertura escolar bruta en transición	EDUCACION	73,46	60,49	76,06	65,79
52. Cobertura escolar bruta en educación básica primaria	EDUCACION	96,25	92,43	84	80,93
53. Cobertura escolar bruta en educación básica secundaria	EDUCACION	71,26	67,04	66,18	70,96
54. Cobertura escolar bruta en educación media	EDUCACION	41,03	37	44,25	45,61
55. Tasa de deserción en educación básica primaria	EDUCACION		0,03	0,03	0,02
56. Tasa de deserción en educación básica secundaria	EDUCACION		0,03	0,07	0,07
57. Tasa de deserción en educación media	EDUCACION	5,03	3	4,84	3,66
58. Tasa de repitencia en educación básica primaria	EDUCACION	0,00	0,00	0,01	0,00
59. Tasa de repitencia en educación básica secundaria	EDUCACION	0,01	0,01	0,03	0,01
60. Tasa de repitencia en educación media	EDUCACION	0,00	0,00	0,00	0,00




INDICADORES LEY 1098 - PROCURADURIA (VIGILANCIA SUPERIOR)					
INDICADOR	SECTOR O GRUPO	2011	2012	2013	2014
43. Número de niños y niñas en programas de atención integral del ICBF (CDI y familiar)	ICBF			150,00	148,00
44. Número de niños y niñas atendidos en Hogares comunitarios de Bienestar -HCB Familiares, Fami, Grupal y en establecimientos de reclusión y otras formas de atención	ICBF			150,00	148,00
68. Proporción de niños y niñas menores de 1 año con registro civil por lugar de residencia	IDENTIDAD	30,30	32,30	34,20	
38. Calidad de agua	SBAP	59,16	55,59	60,04	48,06
39. Cobertura de agua potable	SBAP	26,31	29,16	28,3	21,31
40. Continuidad del servicio de agua /horas al día (información solo para municipios)	SBAP				
41. Cobertura de acueducto	SBAP	91,45	59,64	59,13	0
42. Cobertura de viviendas con servicio de alcantarillado	SBAP	91,37	59,64	59,13	0


INDICADORES LEY 1098 - PROCURADURIA (VIGILANCIA SUPERIOR)					
INDICADOR	SECTOR O GRUPO	2011	2012	2013	2014
147. Porcentaje de jóvenes (18 - 28 años) afiliados al SGSSS	SALUD				56,91
15. Porcentaje de niños con bajo peso al nacer	SALUD	4,81	4,21		
17. Cobertura de vacunación con BCG en nacidos vivos	SALUD	56,22	73,58	73,95	83,61
18. Cobertura de vacunación contra polio en niños y niñas menores de 1 año	SALUD	51,74	107,54	98,31	80,32
20. Cobertura de vacunación contra rotavirus en niños y niñas menores de 1 año	SALUD	49,75	109,43	89,92	81,15
21. Cobertura de vacunación contra neumococo dos dosis en niños y niñas menores de 1 año	SALUD	43,78	110,37	89,92	76,23
22. Cobertura de vacunación con triple viral en niños y niñas menores de 1 año	SALUD	45,45	104,84	101,7	75
23. Cobertura de vacunación contra fiebre amarilla en niños y niñas menores de 1 año	SALUD	52,53	105,82	100,84	75,82




REPUBLICA DE COLOMBIA  
DEPARTAMENTO DEL HUILA  
MUNICIPIO DE BARAYA  
CONCEJO DE BARAYA



24. Cobertura de vacunación VPH - virus del papiloma humano - en niñas escolarizadas y no escolarizadas a partir de los 9 años	SALUD		100	83,37	10
3. Tasa de mortalidad en menores de 1 año (por mil nacidos vivos)	SALUD	16,71	15,05	15,05	
30. Tasa de fecundidad específica (incluir de 10 a 14 años)	SALUD	2.05	4.24		
34. Tasa de mortalidad fetal	SALUD	9,34	0		
4. Porcentaje de nacidos vivos con 4 o más controles prenatales	SALUD	90.57	93.88		
38. Calidad de agua	SBAP	59,16	55,59	60,04	48,06
39. Cobertura de agua potable	SBAP	26,31	29,16	28,3	21,31
111. Tasa de homicidios (18 - 28 años)	SEGURIDAD		551.76	105.93	0
112. Tasa de suicidios (18 - 28 años)	SEGURIDAD	0	0	0	0
113. Tasa de otros accidentes en el total de muertes por causa externa (18 -28 años)	SEGURIDAD	0	0	0	0
119. Tasa de violencia entre otros familiares cuando la víctima está entre los 18 y 28 años	SEGURIDAD	118.91	0	0	0
120. Tasa de violencia interpersonal cuando la víctima está entre los 18 y 28 años	SEGURIDAD	1,625.09	1,097.61	863.74	0
121. Tasa de exámenes médico legales por presunto delito sexual cuando la víctima está entre 18 y 28 años	SEGURIDAD	0	0	0	0
72. Tasa de muertes por causas externas en niños, niñas y adolescentes	SEGURIDAD	21,17	105,29	10,49	83,54
77. Tasa de violencia intrafamiliar	SEGURIDAD	63,53	63,17	41,96	41,78
81. Tasa de exámenes médico legales por presunto delito sexual contra niños, niñas y adolescentes	SEGURIDAD	55,67	28,25	114,73	145,38
115. Porcentaje de jóvenes (18 - 28 años) víctimas de acto terrorista /atentados/combates/hostigamiento	VICTIMAS	3.33			
123. Porcentaje de jóvenes (18 - 28 años) víctimas de MAP, MUSE, AE (cuando la víctima es tanto el herido como el fallecido)	VICTIMAS		2.38		
128. Porcentaje de jóvenes (18 - 28 años) víctimas del desplazamiento forzado	VICTIMAS	90.00	83.87	98.28	100.00
133. Porcentaje de jóvenes (18 - 28 años) víctimas de amenazas	VICTIMAS	10.00	38.71	36.21	39.13



REPÚBLICA DE COLOMBIA  
DEPARTAMENTO DEL HUILA  
MUNICIPIO DE BARAYA  
CONCEJO DE BARAYA



Los niños y niñas del municipio de Baraya ha disminuido la asistencia en Transición de 60.71 del año 2011 que venía a 47.36% en el año 2014, lo cual se tomara medidas para poder aumentar la cobertura escolar neta en transición.

Los niños y niñas que se encuentra en educación básica primaria ha presentado baja cobertura se observa que del año 2011 el 60.82% se bajó al año 2014 en 55.75 lo cual se tomara medidas de acompañamiento a los padres de familia para evitar la deserción escolar en primaria.

El número de niños y niñas en programas de atención integral a disminuido se hará un respectivo control para mejorar la atención integral de nuestros niños y niñas.

El porcentaje de niños con bajo peso al nacer disminuye se harán campañas para mejora su nutrición desde las mamitas gestantes

Existe un porcentaje bastante alto de muertes por causas externas se hará junto con la policía de infancia operativos y campañas para prevenir estas muertes a los niños niñas y adolescentes.

Existe una baja calidad del servicio de agua, junto con Empubaraya se tomarán medidas necesarias para contrarrestar esta problemática que se presenta para nuestros niños y niñas.

Existe una baja cobertura del servicio de agua potable, junto con Empubaraya se tomarán medidas necesarias para contrarrestar esta problemática que se presenta para nuestros niños y


Se observa que ha aumentado el delito sexual contra niños niñas y adolescentes se tomara medidas necesarias para contrarrestar esta situación.

La tasa de violencia intrafamiliar ha disminuido, pero de todas maneras se necesita hacer un seguimiento preciso para bajar este indicador.


La tasa de cobertura escolar neta en educación básica secundaria para niños, niñas y adolescentes presentó su más bajo índice en el año 2012 con un 48%; sin embargo, en el 2011, 2013 y 2014 la situación no deja de ser preocupante. Para lograr un cierre de brechas en éste indicador, se hará el respectivo acompañamiento a los padres de familia para evitar la deserción escolar en secundaria.

El porcentaje de embarazos en mujeres adolescentes ha venido incrementando durante los últimos dos años. Se articulará el trabajo con la Dirección Local de Salud Municipal con el fin de disminuir la cifra de embarazos a temprana edad.

De igual manera, el dato arrojado por la Personería Municipal de Baraya, nos arroja los siguientes datos de niños, niñas y adolescentes víctimas del conflicto armado que corresponde a cifras desfavorables para ésta población ya que se ven gravemente vulnerados sus derechos por parte de los actores del conflicto armado.



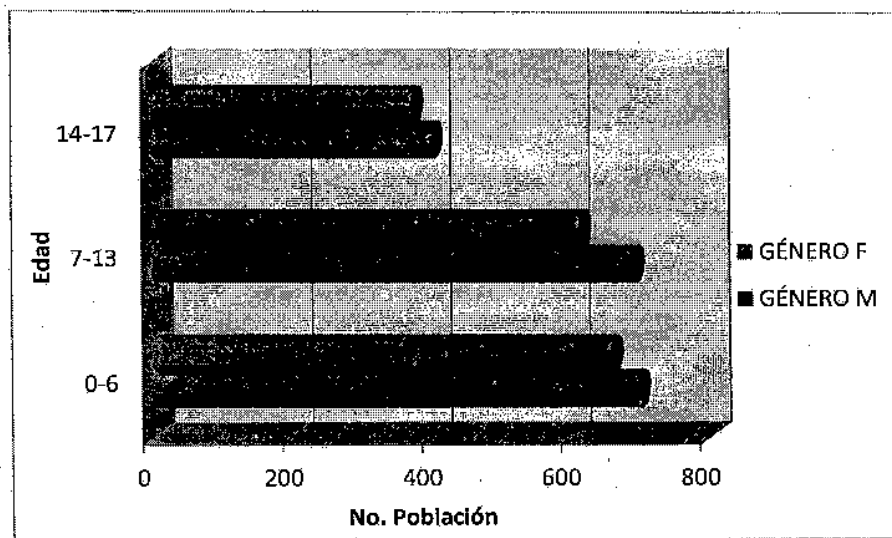
REPÚBLICA DE COLOMBIA  
DEPARTAMENTO DEL HUILA  
MUNICIPIO DE BARAYA  
CONCEJO DE BARAYA



AÑO	2012	2013	2014	2015
CIFRAS	79	98	94	64

La población de niños, niñas y adolescentes en edades de 0 a 17 años del municipio de Baraya.

EDAD		0-6	7-13	14-17
GÉNERO	M	698	691	401
	F	660	615	374





La Ley 1098 de 2006, cataloga la primera infancia como la etapa del ciclo vital en la que se establecen las bases para el desarrollo cognitivo, emocional y social del ser humano. Comprende la franja poblacional que va de los cero (0) a los seis (6) años de edad. Desde la primera infancia, los niños y las niñas son sujetos titulares de los derechos reconocidos en los tratados internacionales, en la Constitución Política y la precitada Ley de Infancia y Adolescencia. Son derechos impostergables de la primera infancia, la atención en salud y nutrición, el esquema completo de vacunación, la protección contra los peligros físicos y la educación inicial.

De acuerdo al diagnóstico realizado para el proceso de formulación de la Política Pública de infancia y Adolescencia en el Municipio (2014) se detectaron las siguientes necesidades en la población de acuerdo a cada ciclo vital:

**CATEGORIA DE DESARROLLO**


Los derechos analizados por los jóvenes fueron: El Derecho a la Vida, Derecho a la Salud integral y el Derecho a los alimentos,



Así mismo en esta dependencia ha iniciado proceso de restablecimiento (PARD) de derechos a Niños, Niñas y Adolescentes:


2011	ND
2012	1
2013	5
2014	4

Un total de 10 niños, fueron 8 NNA género femenino y 2 NNA género masculino



2011	ND
2012	0
2013	2
2014	1

Violencia contra niños, niñas y adolescentes:  
Fuente Comisaría de familia

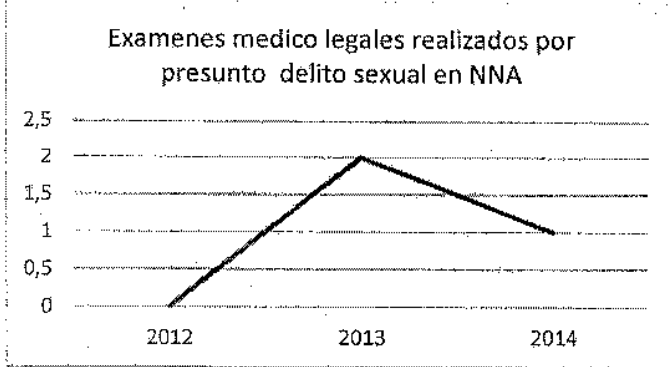




2011	ND
2012	0
2013	2
2014	1

Fuente Comisaría de familia

Un total de 3 NNA dos de ellos fueron de género masculino y 1 caso se presentó en género femenino

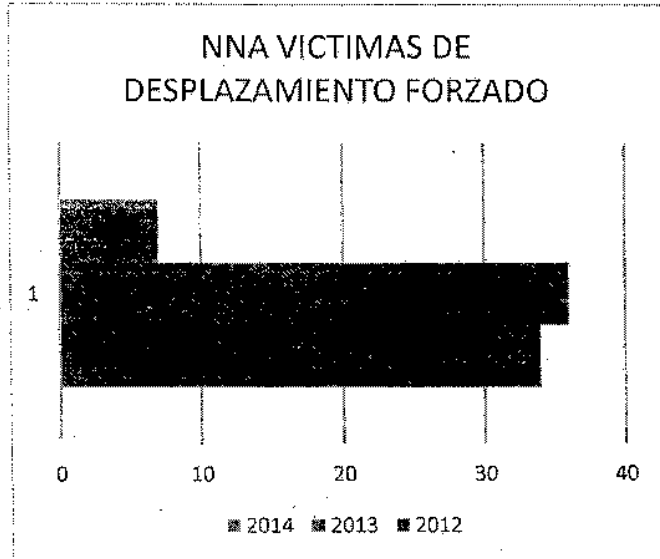
Exámenes medico legales realizados por presunto delito sexual en niños, niñas y adolescentes:



2011	ND
2012	34
2013	36
2014	7

Fuente Comisaría de familia

Niños niñas y adolescentes víctimas de desplazamiento forzado



2011	ND
2012	0
2013	2
2014	1



Fuente Comisaría de familia

Un total de 77 niños niñas y adolescentes, de los cuales fueron 36 de género masculino y 41 de género femenino.

**Trabajo Infantil**

De acuerdo a los indicadores del SIRIT, del Ministerio de Trabajo, en el municipio de Baraya se encuentran 7 niños en riesgo de trabajo infantil, y se reporta 1 niño involucrado en los indicadores de peores formas de trabajo infantil. Aunque se reportan 8 NNA en riesgo, se cree que estos son un subregistro y no muestra la realidad del trabajo infantil en el municipio, por lo que se requiere realizar acciones interinstitucionales para control del trabajo infantil.





De igual forma, respecto a la población de NNA, existen otros indicadores que son abordados desde otros sectores como educación, salud, víctimas, discapacidad, entre otros.

Así mismo, no existen reportes consolidados de NNA en situación de calle, como tampoco registros consistentes de NNA que consumen sustancias psicoactivas. Actualmente el municipio no cuenta con mesas de concertación para la participación activa de NNA.

#### SUB SECTOR: JUVENTUD

Promover contribuir hacer efectiva la participación en igualdad de condiciones de la juventud en el ámbito social.

#### ❖ DESCRIMINAR POBLACION ENTRE LOS RANGO EDAD 14- 17 Y 18-28


RANGO ENTRE 14 Y 17 AÑOS		
AÑO	HOMBRES	MUJERES
2012	422	400
2013	412	387
2014	401	374
2015	392	361

RANGO ENTRE 18 Y 28 AÑOS		
AÑO	HOMBRES	MUJERES
2012	916	869
2013	944	898
2014	969	922
2015	985	941


- ❖ **CASO CONSUMO DE SUSTANCIAS PSICOACTIVAS:** en los periodos 2012, 2013, y de 2014 no se presentaron ningún caso porque no hay una información clara pero se presentaron 2 en el periodo del 2015.

GENERO	NUMERO
Hombres	2

- ❖ **JOVENES INFRACTORES DE LA LEY PENAL (TODOS LOS DELITOS)** = No hay una información clara
- ❖ **QUE PROGRAMAS HACIAN EN JOVENES (JOVENES EN ACCION CON EL DPS)** = No hay una información clara.
- ❖ **NUMEROS DE JOVENES ATENDIDOS EN SITUACION CON DISCAPACIDAD** = En el periodo 2012 y 2013 no se atendieron jóvenes en condición de discapacidad



REPUBLICA DE COLOMBIA  
DEPARTAMENTO DEL HUILA  
MUNICIPIO DE BARAYA  
CONCEJO DE BARAYA




ADOLESCENTES CON DISCAPACIDAD		
AÑOS	HOMBRE	MUJER
2014	1	
2015	2	2

- ❖ **NUMEROS DE JOVENES ATENDIDOS (IDENTIFICADOS COMO VICTIMA DE VIOLENCIA SEXUAL)** = en el periodo del 2012, 2013, 2014 y 2015 no se registró ningún caso de violencia sexual.
- ❖ **TASA DE HOMICIDIOS EN JOVENES** = no se registró ningún caso en jóvenes en el año 2012, 2013, 2014 y 2015.
- ❖ **TASA DE MUERTES POR CAUSAS EXTERNAS EN JOVENES** = no se registró ningún caso de muertes en jóvenes en el año 2012, 2013, 2014 y 2015.
- ❖ **TASA DE SUICIDIOS EN JOVENES** = no se registró ningún caso de suicidios en jóvenes en el año 2012, 2013, 2014 y 2015.
- ❖ **ADOLESCENTES VICTIMAS DEL CONFLICTO ARMADO**

JOVENES VICTIMAS DEL CONFLICTO ARMADO		
AÑO	HOMBRE	MUJERES
2012	22	15
2013	9	15
2014	2	4
2015	20	12

- ❖ **JOVENES ENTRE LOS 18-28 AÑOS DE EDAD VICTIMAS DEL DESPLAZAMIENTO =**

JOVENES VICTIMAS DEL DESPLAZAMIENTO		
AÑO	HOMBRE	MUJERES
2012	8	8
2013	7	16
2014	5	7
2015	0	2



- ❖ **JOVENES VÍCTIMAS DE ACTOS TERRORISTAS - ATENTADOS-COMBATES - HOSTIGAMIENTO**= no se presentaron ninguno de estos casos en el periodo del 2013, 2014, 2015. Ya en el 2012 se presentó 1 caso de desaparición forzada.
- ❖ **JOVENES VÍCTIMAS DE AMENAZAS**= no hubo amenazas en el periodo 2012, 2013, 2014 2015.
- ❖ **JOVENES VÍCTIMAS DE DELITO CONTRA LA LIBERTAD Y LA INTEGRIDAD SEXUAL**= no se presentaron ningún caso en el año 2012, 2013, 2014, 2015.
- ❖ **JOVENES DESVINCULADOS DE GRUPO ARMADOS AL MARGEN DE LA LEY**=no se presentó ninguna desvinculación En el periodo del 2012, 2013,2014, 2015.
- ❖ **JOVENES INFRACTORES DE LA LEY PENAL VINCULADO AL SISTEMA DE RESPONSABILIDAD**=No se presentó ninguna vinculación al sistema en el periodo del 2012, 2013, 2014 2015.
- ❖ **TASA DE VIOLENCIA CONTRA JOVENES** = En el periodo del 2012,2013,2014 No se presentó ningún caso, se presentó solo 1 caso en el 2015.


GENERO	NUMERO
Mujeres	1

- ❖ **TASA DE EXAMEN MÉDICOS LEGALES POR PRESUPUESTO DELITO SEXUAL CONTRA JOVENES DURANTE 2012-2015**= En el periodo del 2012, 2013,2014 No se presentó ningún caso, se presentaron 2 casos en mujeres en el 2015.


#### SUB SECTOR: VÍCTIMAS

Se presenta la distribución por ciclo vital (rangos de edad definidos) de la población víctima ubicada en la entidad territorial, pudiendo distinguir entre diferentes etapas del ciclo como son: primera infancia, infancia, adolescencia, juventud, adultez y Persona mayor (envejecimiento y vejez)

EDAD ACTUAL	PERSONAS
Entre 0 y 5 años	104
Entre 6 y 11 años	214
Entre 12 y 17 años	225
Entre 18 y 28 años	334
Entre 29 y 60 años	581
Entre 61 y 100 años	152
Sin información	134



REPÚBLICA DE COLOMBIA  
DEPARTAMENTO DEL HUILA  
MUNICIPIO DE BARAYA  
CONCEJO DE BARAYA



De acuerdo a la información disponible en el RUV, suministrada por la población víctima, se realiza una aproximación al enfoque de género presentando la distribución correspondiente al municipio.

GENERO	PERSONAS
Hombre	905
Mujer	802
No Informa	37

**CUANTOS SE ENCUENTRAN REGISTRADO EN EL RUV:** se encuentran registradas 400 por medio de diferentes solicitudes que son: solicitudes recibidas, solicitudes valoradas, solicitudes pendientes por valorar.

**SOLICITUDES RECIBIDAS:** estas son las entidades que remitieron las solicitudes recibidas:

DEFENSORÍA	PERSONERÍA
11	189

**SOLICITUDES VALORADAS:** se presenta al estado donde se tienen en cuenta incluido y no incluido.

INCLUIDO	NO INCLUIDO	POR VALORAR
142	28	1


**SOLICITUDES PENDIENTES POR VALORAR:** y el estado señala si se encuentran valorados por turnos o si se remitirán a la unidad de tierras para la restitución de ellas.

SOLICITUDES REMITIDAS TIERRAS	EN VALORIZACION	SOLICITUDES EN PROCESOS DE DIGITACION	POR VALORAR
3	1	24	1


**ACCIONES REALIZADAS POR LA ADMINISTRACIÓN**

**ENTIDADES RECEPTORAS:** las únicas entidades que se encuentran en nuestro municipio es la personería municipal.

**INCLUSIÓN VÍCTIMAS DEL CONFLICTO ARMADO:** las personas declaran sus hechos victimizaste en el municipio las cuales se establecen dos datos en su localización. El primero es donde van a declarar y el segundo es donde se encuentre su ubicación actual.



REPÚBLICA DE COLOMBIA  
DEPARTAMENTO DEL HUILA  
MUNICIPIO DE BARAYA  
CONCEJO DE BARAYA



- **UBICACIÓN VÍCTIMAS CONFLICTO ARMADO:** según el registro de las personas sus ubicaciones se encuentran actualmente en el municipio junto con ello se relaciona dos datos el primero es donde ocurre el hecho victimizan té y el segundo donde acuden a declarar.
- **VÍCTIMAS CONFLICTO ARMADO POR EDAD:** se encontró el rango de edades entre niños, jóvenes, adolescentes, adulto mayor.

RANGO DE EDADES	N° PERSONAS
0.5	104
6.11	214
12.17	225
18.28	334
29.60	581
61.100	152

- **VÍCTIMAS CONFLICTO ARMADO POR GÉNERO:** según en la base de datos de víctimas se realizó la información de géneros en el municipio.



GENERO	N° PERSONAS
MUJER	905
HOMBRE	802

- **VÍCTIMAS CON CONDICIONES DE DISCAPACIDAD:** según en la base de datos se encuentra 48 personas víctimas con discapacidad en el municipio.

DISCAPACIDAD	NUMERO
MUJER	12
HOMBRE	36

**AYUDAS HUMANITARIAS POR PARTE DE LA ANTERIOR ADMINISTRACIÓN:** el cuadro presenta la información de ayudas humanitarias inmediatas en la población de víctimas.

AYUDAS HUMANITARIAS LEY 418	
AÑO	N° PERSONAS
2007	1
2009	1
2012	3
2014	1
2015	5




- **ATENCIÓN HUMANITARIA DESPLAZADOS:** el cuadro presenta la información de acuerdo las atenciones humanitarias.

ATENCIÓN HUMANITARIAS DESPLAZADOS	
AÑO	Nº PERSONAS
2007	3
2008	15
2009	43
2010	60
2011	150
2012	178
2013	212
2014	227
2015	


- **ATENCIÓN AL PAARI:** es una fuente donde encontramos información sobre la población de víctimas, aunque no en totalidad es el medio donde se entrevistan estas personas y dan su declaración por hogar. (plan atención, asistencia reparación integral) que fueron 56 personas conformando el grupo de hogar 153.



- **CARENCIAS VÍCTIMAS DEL CONFLICTO ARMADO (ALOJAMIENTO, ALIMENTACIÓN, SALUD):** en la carencia se identifica diferentes niveles en los cuales se reflejan cómo sin carencia, carencia grave, carencia leve y una muy importante de extrema urgencia.



REPUBLICA DE COLOMBIA  
DEPARTAMENTO DEL HUILA  
MUNICIPIO DE BARAYA  
CONCEJO DE BARAYA



CARENCIA	ALOJAMIENTO	ALIMENTACION	SALUD
Extrema urgencia y vulnerabilidad no manifiesta	5	1	
no carencias	84	62	4
extrema urgencia y vulnerabilidad manifiesta	1	12	
leve	5	3	
no medio	51	51	140


- **REMISIONES VICTIMAS CONFLICTO ARMADO (SALUD, ASISTENCIAS FUNERARIA, GENERACIÓN DE INGRESOS, EDUCACIÓN, ALIMENTACIÓN, REUNIFICACIÓN FAMILIAR, IDENTIFICACIÓN)** = ya después del PAARI las personas según sus necesidades se hace la remisión según sus casos.

REMISIONES	NUMEROS
SALUD	4
ASISTENCIA FUNERARIA	0
GENERACION DE INGRESOS	15
EDUCACION	7
ALIMENTACION	18
REUNIFICACION FAMILIAR	0
IDENTIFICACION	6


- **RÉGIMEN DE SALUD VICTIMAS (SUBSIDIADO, EXCEPCIONES Y CONTRIBUTIVO)** = de acuerdo de la información suministradas del (RUAF) registro único de afiliados del ministerio de salud se presenta el régimen de víctima afiliadas.

REGIMEN DE SALUD	NUMEROS
SUBSIDIADO	951
CONTRIBUTIVO	134
EXCEPCIÓN	4

- **OFERTAS INSTITUCIONALES VICTIMAS PROGRAMAS (MÁS FAMILIAS EN ACCIÓN, MUJERES AHORRADORAS, ETC Y ENTIDADES=** las entidades que se encuentran en los programas institucionales son el (DPS) Departamento de prosperidad social, el (ICBF) institución colombiano de bienestar familiar, el (ANSPE) agencia nacional para superación de la pobreza externa,



REPUBLICA DE COLOMBIA  
DEPARTAMENTO DEL HUILA  
MUNICIPIO DE BARAYA  
CONCEJO DE BARAYA



ENTIDADES	PROGRAMAS	VINCULADOS
DPS	MAS FAMILIAS EN ACCION	748
	MUJERES AHORRADORAS EN ACCION	1
	CAPITALIZACION DE MICRO EMPRESA	2
ICBF	PROGRAMAS DE ALIMENTACION ESCOLAR	1
ANSPE	UNIDOS	550

- **SUBSIDIO DE VIVIENDA (VIVIENDA SUBSIDIADO, ADQUISICIÓN, MEJORA, ARRENDAMIENTO)** = en el cuadro anterior se mostrará el subsidio de vivienda donde se reportaron y fueron favorecidas en los programas de subsidio de vivienda.

INFORMACION	SUBSIDIOS DE VIVIENDA	ADQUISICION	MEJORA	ARRENDAMIENTO
SIN DEFINIR	64			
LEGALIZADOS		82	1	26
ASIGNADOS SIN LEGALIZAR		50		
ASIGNADOS CON PERDIDA DE VIGENCIA		3		
EN ESTUDIOS		22		
RENUCIA		3		
NO APROBADO		64		



- **VIVIENDA PROPIA** = en la tabla reflejamos las personas víctimas que fueron encuestadas por medio del SISBEN y red unidos que tiene vivienda propia y las que no dan información, ubicadas en el municipio

VIVIENDA PROPIA	PERSONAS
ENCUESTA DE SISBEN	271
ENCUESTA UNIDOS	94
SIN INF VIVIENDA	1.502

- **SITUACIÓN LIBRETA MILITAR**= en la tabla a continuación esta las personas relacionadas que cuentan con la libreta militar y las que no tienen información de contar con este beneficio.

SITUACION LIBRETA MILITAR	NUMERO DE PERSONAS
TIENE LIBRETA MILITAR	156
NO TIENE LIBRETA RANGO 18-50 AÑOS	276





## SUB SECTOR: FAMILIAS EN ACCION

### MAS FAMILIAS EN ACCION BARAYA HUILA

TOTAL FAMILIAS POTENCIALES	1.193	TOTAL, FAMILIAS INSCRITAS	1.139
POTENCIALES EN EDUCACION	1.148	CUMPLIERON	1.128 98 %
POTENCIALES EN SALUD	397	CUMPLIERON	364 91.6 %
FAMILIAS LIQUIDADAS SISBEN	288		
FAMILIAS LIQUIDADAS DESPLAZADOS	237		
FAMILIAS LIQUIDADAS UNIDOS	297		

Se está realizando el proyecto para crear un espacio radial en la emisora comunitaria con el ánimo de tener una comunicación más directa con los usuarios a fin de indicarles los lineamientos del programa y como se deben cumplir, para de esta manera evitar que se sigan perdiendo estos recursos, y que además estos sean utilizados de manera responsables en el mejoramiento de la calidad de vida de nuestros NNA.

## DIMENSION ECONOMICA

El diagnóstico de esta dimensión está compuesto por los sectores Económico, Tics, Turismo, Agropecuario, Transporte y Otros Servicios.


## SECTOR ECONOMICO

Baraya es un municipio inminente agropecuario, razón por la cual este sector absorbe mayor cantidad de mano de obra; sin embargo la generación de empleo está condicionada por el ciclo biológico de la producción, la demanda laboral se incrementa en épocas de recolección y cosecha y disminuye durante otros ciclos productivos de cualquier manera el empleo permanente no es muy representativo, la mayor parte de los trabajadores se vincula temporalmente, generando una amplia movilidad laboral dentro y fuera del municipio.

Según la unidad municipal de asistencia técnica agropecuaria el 95 % de la población económicamente activa, se dedica a la actividad agropecuaria, un 5% son comerciantes de lácteos y grano el que mayor empleo genera es el cultivo de café y la producción venta y acarreo de leche.

En las plantaciones agrícolas el valor diario de los jornales oscila entre 20.000 y 25.000 pesos, el pequeño productor presenta problemas bancarios por los requisitos exigidos.

Otro de los factores en los que se ve afectado la producción agrícola es el tema de vías de acceso, puesto que una vez que los cultivos empiezan a producir, necesitan sacar sus frutos, para ser comercializados y el estado de las vías en tiempo de lluvia es casi imposible que esto se logre.



REPUBLICA DE COLOMBIA  
DEPARTAMENTO DEL HUILA  
MUNICIPIO DE BARAYA  
CONCEJO DE BARAYA



El cambio climático es un factor que este impacto a los cultivos, puesto que en tiempo de verano las sequias y la proliferación de vectores afecta a los cultivos y al ambiente en general. Y en tiempo de lluvia de igual manera.

En el caso de la actividad agraria, se podrán adelantar programas de inversión agrícola con instituciones que ayuden a la adjudicación de tierras a clases menos favorecidas (Parcelación Haciendas, obviamente con un sutil y controlado seguimiento) donde las ventajas tributarias ofrecidas por la Ley, permitirán la explotación de los recursos agrícolas de forma tecnificada y coherente a las necesidades establecidas. Baraya manifiesta un dinamismo en la actividad agrícola – comercial y de servicios, es probable su potencial económico como centro de servicios al agro, en especial en términos de modernización de infraestructura. Se hace necesario un fortalecimiento en su oferta educativa como máxima prioridad. Parámetros que harían el municipio económicamente más productivo, exigiendo factores de competitividad atractivos para inversionistas:


En el municipio de Baraya existen los tres pisos térmicos por lo cual existe una gran variedad de cultivos, en la parte alta del municipio en veredas como la libertad, rio negro, rio blanco, Turkestán, nueva reforma, las perlas, laureles, manzanares, naranjales, san pablo, bejucaí, Patias, estas veredas con una altura superior a los 1800 msnm, encontramos cultivos de granadilla, lulo, arveja, frijol, curuba, tomate de árbol etc.

En el clima medio con una altura en promedio de 1600 msnm, encontramos veredas como; Miramar, montellano, la onda la troja, begonia, Totumito, hotel, cañón, cerro negro, batalla, progreso, parada, Filoseco, la siria, salero; en estas veredas encontramos cultivos de café, banano, plátano, caña de azúcar, maracuyá, maíz amarillo, yuca, tomate de mesa.


En las veredas la Espinaloza, la unión, los balsos, caballeriza, vaticano; con una altura promedio de 400 msnm, aquí encontramos cultivos de arroz, maíz, sorgo, papaya, algodón, plátano, cacao, pastos, tomate de mesa, ahuyama.

En la actualidad en el municipio de Baraya, existen 21 asociaciones agropecuarias debidamente registradas con su respectivo registro de Cámara de Comercio, las cuales están trabajando en diferentes renglones productivos, tales como café, lulo, granadilla, cacao, banano, ganadería, avicultura, piscicultura, porcicultura, etc. Una de las dificultades más frecuentes en estas agrupaciones es los escasos recursos económicos con los que cuentan, y la dificultad para gestionar recursos de los diferentes entes gubernamentales, departamentales, nacionales e internacionales.

N	ORGANIZACIÓN	No. SOCIOS	UBICACION
1	Asociación Interlagos	23	vereda espinalosa
2	Asociación los Amigos	27	vereda el hotel
3	Asociación la Semilla	11	el progreso
4	Asociación la Batalla	23	vereda la batalla
5	Asociación Tutumito	31	vereda Tutumito



REPUBLICA DE COLOMBIA  
DEPARTAMENTO DEL HUILA  
MUNICIPIO DE BARAYA  
CONCEJO DE BARAYA



6	Asociación la nutria	11	barrio Turbay
7	Asociación de Ganaderos	42	Baraya
8	Asociación la siria	13	Baraya
9	Asociación Arizona	32	vereda la Unión
10	Asociación Provinor	20	vereda la espinalosa
11	Asociación Agromonte	20	vereda Montellano
12	Asociación Villanora	10	vereda naranjales
13	Asociación Agroperlas	16	vereda las perlas
14	Asociación nuevo horizonte	7	Vereda soto
15	Asociación Emprendedoras	20	Vereda las perlas
16	Asociación el nogal	22	Vereda la troja
17	Cooperativa Coopheba	26	Baraya
18	Asociación Agrotrobeto	12	La Troja
19	Asociación los Perseverantes	20	Baraya
20	Asociación empresarios del campo	18	Soto
21	Asociación Bejucaí	30	Vereda Bejucaí

Se encontró que, en la administración saliente, atendieron 10 asociaciones con proyectos productivos en café, cacao, ganadería, avicultura, granadilla, porcicultura. Para un total de 700 productores agropecuarios beneficiados con asistencia técnica;

Programa de seguridad alimentaria, fortalecimiento a restaurantes escolares, 16 huertas escolares.

#### CARACTERIZACIÓN DE LA ECONOMÍA (Fuente Secretaria de Agricultura Huila)


1. Superficie agrícola sembrada: 3299 hectáreas
2. Superficie agrícola sembrada de cultivos transitorios: 1.232
3. Superficie agrícola sembrada de cultivos permanentes: 2067

TOTAL, AREA PASTOS, FORRAJES Y SILVOPASTORIL: 21.197 Hectáreas


#### SUB SECTOR TICS

Tomando el objetivo nuestro Plan de Desarrollo "Baraya: progreso sin indiferencia Dos", que tiene la fijación de metas, programas y proyectos que propendan por generar progreso en nuestro territorio, bienestar en nuestro habitantes y mejoramiento de la calidad de vida de todos los barayunos, afianzados en una plataforma ideológica de "sin indiferencia" para alcanzar el desarrollo integral de todos, con un alto contenido de inversión social, donde el referente immaculado es la persona, sus derechos y su entorno, incorporando las Tics para el desarrollo de la administración en este cuatrienio.

Es ahí cuando decidimos que en el año 2030 el Municipio de Baraya será referente regional de progreso y liderazgo, destacándose por la utilización de las tecnologías de la información para



REPÚBLICA DE COLOMBIA  
DEPARTAMENTO DEL HUILA  
MUNICIPIO DE BARAYA  
CONCEJO DE BARAYA



mejorar la calidad de vida de sus habitantes, logrando una sociedad activa, participativa y pacífica, a través del uso de las Tics.

Estimamos que el fortalecimiento institucional y de la comunidad, en las tecnologías para la información y la comunicación (TIC), puedan integrarse de manera progresiva en la cultura de nuestro municipio, creando un cambio positivo para la región.

Pretendemos ampliar la cobertura de la conectividad y de los recursos tecnológicos en articulación con la comunidad, pero esto no será posible sin apuntar a la transparencia como modelo de gestión, que le permite al Municipio de Baraya la construcción de la confianza con la ciudadanía y el fortalecimiento de la institucionalidad.

Nuestro Municipio a través de la transparencia posibilita una escucha directa de las necesidades, problemáticas y requerimientos de la ciudadanía permitiendo un ejercicio participativo y comprometido, el cual se hace transparente, público y visible acercando la administración municipal al objetivo de ser municipio piloto de Paz para el proceso del post conflicto.

La información es un derecho de la ciudadanía, por lo tanto, debe ser publicada, socializada y explicada para que se ejerza el control social y se promueva la deliberación, el seguimiento y participación, incentivando la autorregulación, es por eso que apostamos hacia el cumplimiento del Decreto 2573 de 2014 Gobierno en Línea y la Ley 1712 de 2014 Transparencia y Acceso a la información pública.



En cumplimiento del Acceso a la Información Pública, la comunicación es una de las herramientas transversales de la administración municipal para propiciar un diálogo directo con la ciudadanía mediante una estrategia de comunicación que permita divulgar la gestión de manera permanente a la ciudadanía.

Buscamos construir un municipio digital, transparente, eficiente y eficaz al servicio de la administración y la ciudadanía, articulando las tecnologías de información y comunicaciones con el modelo organizacional y los lineamientos establecidos en la estrategia de Gobierno en Línea.

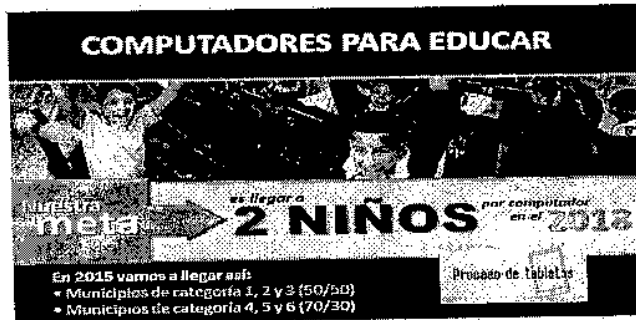
El Sistema General de Regalías se convierte en una de las fuentes de más fácil acceso para financiar los diferentes proyectos de inversión y a los que podemos acceder como municipio, a través de ciencia, tecnología e innovación, esta podría ser una fuente de financiación importante para las convocatorias Tics que resulten en estos 4 años.

El municipio de Baraya a diciembre 31 de 2015, con la administración anterior presentó una calificación negativa de un 6% en el cumplimiento de los componentes de la Estrategia de Gobierno en Línea, el reto de la nueva administración es actualizar los porcentajes y cumplir con la meta propuesta por el Min TIC.

Hemos reducidos en más de un 50% los costos pasando de un desarrollo y mantenimiento de una página web privada, que no cumplió con los porcentajes de Gobierno en Línea, a trabajar actualmente de la mano con los desarrollos del Min TIC para entidades territoriales, este proceso



se inició de cero este año, en todos los componentes y en la alimentación de la matriz de Transparencia y Acceso a la Información Pública.




El municipio de Baraya se encontraba aislado frente a las convocatorias tecnológicas de orden nacional y departamental, por esta razón la nueva administración se presentará a todas las convocatorias de orden Nacional y Departamental relacionadas con Tics, para aumentar la cobertura de Kioscos digitales, mejorar cobertura de la Emisora, dotar las instituciones educativas y Biblioteca Pública con computadores para educar y gestionar un sitio Plus Vive Digital, participar en la ampliación de conectividad a través de antenas Si Fi, masificar el uso de las Tics a través de la Ciudadanía Digital.



**vive digital**  
 Colombia

La cobertura de internet o conectividad para el municipio se hace a través de un operador privado Azteca Comunicaciones para los 4 puntos Kioscos Vive Digital en la zona rural y con un operador privado para la zona urbana que no cumple con las necesidades de la administración y la comunidad.



De acuerdo al Min Tics, existen 232 equipos de Cómputo con acceso a Internet, en las instituciones educativas del municipio, aunque la conectividad actual no garantiza el cumplimiento de las necesidades de los estudiantes.

La administración anterior no participó en la convocatoria de antenas wi fi para hacer del municipio un corredor digital para turistas y la comunidad, la nueva administración está lista para participar en las próximas convocatorias, así podemos cumplir con la meta propuesta y lograr que por lo menos un 10% de la población se beneficie de los programas relacionados con Tics.

### SUB SECTOR TURISMO

El municipio de Baraya no cuenta con una base de datos que nos pueda suministrar cuantos turistas vienen a nuestro Municipio.

No existe un mapa de guía, pero lo que hay es un proyecto de TECNICO SERVICIOS DE AGENCIAS DE VIAJES a través del SENA que se está desarrollando en la institución educativa ANTONIO BARAYA con los alumnos del grado 10° y 11° el cual se termina este año con fines de dejar proyecto turístico del municipio.



En la página web de nuestro municipio podemos apreciar varios videos donde promocionamos nuestro Municipio.

Tenemos una relación de restaurantes que ofrecen a nuestros Turistas y a la misma población servicios de almuerzo como los que vamos a nombrar a continuación.

1. Dani browster
2. El buen sazón
3. Restaurante marleni kuaker
4. Los almendros
5. El botalón
6. Restaurante la avenida

En el tema de hospedaje tan solo contamos con dos residencias y casas que arriendan alcobas.

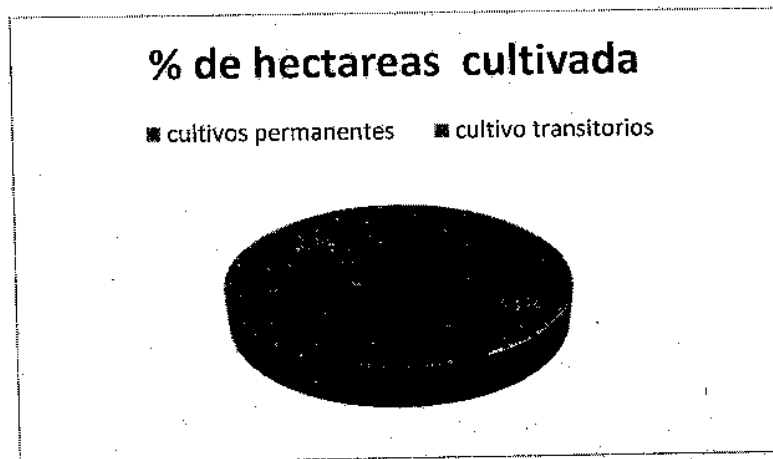
En el municipio de Baraya existen paisajes maravillosos, fincas empotradas en la cordillera oriental colombiana donde se produce café, plátano, cacao, diversidad de frutas tropicales, ganadería, etc., El municipio es muy productivo ya que cuenta con unas tierras fértiles y habitantes muy laboriosos. Es una zona muy bonita. Sitios de interés municipio de Baraya: En la vereda Soto está localizada la Laguna de Las Nubes, surcada de plantas acuáticas y exuberante belleza. Igualmente sobresalen por su valor natural las fuentes termales Azúfrales, los saltos del Guarocó y del Tequendama y las moyas del Boquerón y cueva de Las Lajas. En el sector urbano hay un Parque Zoológico.





### SECTOR: AGROPECUARIO

En el municipio de Baraya existen tres tipos de economía claramente definidas; la pequeña economía campesina, característica de los mini y micro minifundios laborados por sus propietarios y que generan rendimientos insuficientes para su auto sostenimiento, obligándose a trabajar como jornaleros permanentes o temporales y con ello obtener ingresos para su manutención; este grupo se denomina productores independientes. Otra de las economías es la economía campesina plena, que genera ingresos para el sustento familiar y para la reinversión en el proceso productivo de las parcelas; en una proporción menor se sitúan las pequeñas empresas agropecuarias y de transformación que utiliza los trabajos asalariados permanentes; su actividad genera excedentes que posibilitan una acumulación de capital en mínima escala. Esta característica es propia de fincas de cultivos de cacao, arroz, frutales, frijol, cebolla, maíz y finca ganadera.

Dentro de este sector sobresale el renglón de los cultivos permanentes con un área sembrada de 2.067 hectáreas. Siendo el cultivo del café uno de los cultivos más representativos en el municipio con un área sembrada de 821 hectáreas de las cuales 538.8 son cosechas a 2014, con una producción anual de 645,87 toneladas pergamino seco de café al año con un rendimiento de 1.2 toneladas por hectárea y cultivos transitorios con un área de 1.232 hectáreas; el cual representa el 72% del total de las hectáreas dedicadas al sector agrícola y ha tenido un incremento del área cultivada del 29.2% con respecto al año 2013; de este reglón el cultivo más importante a nivel municipal es el café; que representa aproximadamente el 32% con 819 hectáreas sembradas en el municipio para el 2014. La producción de hortalizas está representada con 30 hectáreas sembrada en el municipio.





## AREA EN CULTIVO DE CAFE

■ cultivos permanentes ■ café




Las huertas familiares son extensiones de un cuarto de hectáreas dedicadas al cultivo de pan coger integrada por un grupo familiar de cuatro personas de las cuales el jefe se dedica a jornalear y la señora como ama de casa, garantiza el alimento en su hogar, a los predios con extensiones entre uno y cinco hectáreas se los considera como economía campesina, el ingreso familiar proviene de la explotación de las parcelas, poseen cultivos misceláneos de corto periodo vegetativo y ganadería de leche o engorde. Las estadísticas anteriores demuestran las características inminentes minifundistas del municipio. Este factor contribuye a una causa de tipo estructural que explica el estancamiento del sector agropecuario; su extensión mínima apenas permite practicar actividades de subsistencia que no generan rentabilidad, la excesiva fragmentación de la tierra obliga a la explotación intensiva de la misma ocasionando deterioro, empobrecimiento progresivo y por consiguiente a la obtención de rendimientos decrecientes.

En un contexto de creciente inserción en la economía mundial y apertura de mercados, mejorar la competitividad de la producción agropecuaria también requiere aumentar las escalas de la producción bajo un enfoque de conglomerados productivos que integren vertical y horizontalmente la producción, transformación y comercialización.


Adicionalmente, es necesario involucrar a los pequeños productores en esquemas asociativos que faciliten su incorporación en procesos de empresarización y articulación con inversionistas privados (negocios inclusivos), que mejoren su productividad y capacidad de negociación, y de esta manera faciliten su inserción en los mercados.

Todo lo anterior permitirá a la población rural avanzar hacia esquemas productivos con un enfoque empresarial, insertándola a mercados eficientes y promisorios, que es una condición necesaria para obtener opciones de una vida digna y sostenible para los habitantes del campo colombiano. Los niveles de competitividad en últimas dependen de lograr una producción de calidad a costos que garanticen la rentabilidad de las actividades productivas, para lo cual el mejoramiento de la productividad y la reducción de los costos de producción y comercialización constituyen factores indispensables de estos planes.





REPÚBLICA DE COLOMBIA  
 DEPARTAMENTO DEL HUILA  
 MUNICIPIO DE BARAYA  
 CONCEJO DE BARAYA




EVALUACIÓN AGRÍCOLA PARA CULTIVOS ANUALES DEFINITIVA AÑO 2014

MUNICIPIOS	EVALUACIÓN DEFINITIVA PARA EL AÑO 2014						
	ÁREA		PRODUCC OBTENIDA (Ton)	RENDI MIENTO (Ton/Ha)	ESTADO DEL PRODUCTO	PRECIO AL PRODUCTOR (\$/TON)	COSTOS DE PRODUCCIÓN (\$/Ha)
	SEBRADA (Ha)	COSECHADA (Ha)					
<b>CULTIVO ANUAL: ACHIRA</b>							
Baraya							
<b>CULTIVO ANUAL: ARRACACHA</b>							
Baraya	4,0	3,0	24,0	8,00	TUBERCULO	694.000	4.621.730
<b>CULTIVO ANUAL: YUCA</b>							
Baraya	32,0	27,0	162,0	6,00	TUBERCULO	764.000	2.953.800


EVALUACIÓN AGRÍCOLA PARA CULTIVOS TRANSITORIOS AÑO 2014

MUNICIPIOS	EVALUACIÓN DEFINITIVA SEMESTRAL 2014									
	ÁREA		PRODUCC (Ton)	RENDI MIENTO (Ton/Ha)	ESTADO DEL PRODUC	PRECIO AL PRODUCTOR (\$/TON)	COSTOS DE PRODUCC (\$/Ha)	CALIFIC. RENDIMIENTO		
	SEBRADA (Ha)	COSECH (Ha)						A	M	B
<b>CULTIVO SEMESTRAL: ALGODON</b>										
Baraya			0,0							
<b>CULTIVO SEMESTRAL: ARVEJA</b>										
Baraya	10	10	60,0	6,00	VERDE	1.774.000	7.742.552			
<b>CULTIVO SEMESTRAL: CEBOLLA CABEZONA</b>										
Baraya			0,0							
<b>CULTIVO SEMESTRAL: HABICHUELA</b>										
Baraya	6	5	32,5	6,50	VERDE	1.130.000	8.013.221			
<b>CULTIVO SEMESTRAL: HORTALIZAS VARIAS (Pequeña Escala)</b>										
Baraya	12	12	60,0	5,00	FRESCA	900.000	3.822.000			
<b>CULTIVO SEMESTRAL: MAIZ TECNIFICADO BLANCO</b>										
Baraya	35	32	134,4	4,20	G-SECO	794.000	3.159.272			
<b>CULTIVO SEMESTRAL: MAIZ TECNIFICADO AMARILLO</b>										
Baraya	105	95	380,0	4,00	G-SECO	810.000	3.159.272			
<b>CULTIVO SEMESTRAL: MAIZ TRADICIONAL BLANCO</b>										
Baraya	50	50	75,0	1,50	G-SECO	790.000	1.385.807			
<b>CULTIVO SEMESTRAL: PIMENTON</b>										
Baraya	3	3	24,0	8,00	FRUTA	1.286.000	6.695.000			
<b>CULTIVO SEMESTRAL: TOMATE DE MESA</b>										
Baraya	15	15	285,0	19,00	VERDE	1.197.000	16.102.431			

FUENTE: Secretaría de Agricultura y Minería. Observatorio de Territorios Rurales. Evaluaciones Agropecuarias Municipales 2014




REPUBLICA DE COLOMBIA  
DEPARTAMENTO DEL HUILA  
MUNICIPIO DE BARAYA  
CONCEJO DE BARAYA




EVALUACIÓN AGRICOLA DEFINITIVA PARA CULTIVOS PERMANENTES Y SEMIPERMANENTES AÑO 2014

MUNICIPIOS	EVALUACIÓN DEFINITIVA PARA EL AÑO 2014							
	ÁREA (HAs)							
	SIEMBRADA 31/12/2011	SIEMBRADA 31/12/2012	SIEMBRADA 31/12/2013	SIEMBRADA 31/12/2014	SIEMBRADA 31/12/2014	SIEMBRADA 31/12/2014	SIEMBRADA 31/12/2014	SIEMBRADA 31/12/2014
<b>CULTIVO : CACAO</b>								
Baraya	321,20		8,00			24,00	289,20	321,20
<b>CULTIVO : CAFÉ</b>								
Baraya	819,30	1,96	26,88			254,20	538,2	821,26
<b>CULTIVO : CAÑA PANELERA</b>								
Baraya	132,0	3,0	2,0			95,0	35,0	135,0
<b>CULTIVO : PLATANO SOLO</b>								
Baraya	52,0		9,0		2,0	4,6	36,5	50,0
<b>CULTIVO : PLATANO INTERCALADO</b>								
Baraya	174,0	1,0	2,4		5,0	4,3	162,3	170,0
<b>CULTIVO : AGUACATE</b>								
Baraya	11,0					4,0	7,0	11,0
<b>CULTIVO : BADEA</b>								
Baraya	1,5					0,0	1,5	1,5
<b>CULTIVO : BANANO</b>								
Baraya	122	12,0	5,0		5,0	15,8	96,3	129,0
<b>CULTIVO: CURUBA</b>								
Baraya	16,0	1,0	1,0		2,0		13,0	15,0
<b>CULTIVO : CITRICOS</b>								
Baraya	23,5					3,4	20,2	23,5
<b>CULTIVO : CHOLUPA</b>								
Baraya	5,0					0,8	4,3	5,0
<b>CULTIVO : GUANABANA</b>								
Baraya	2,0					0,2	1,8	2,0
<b>CULTIVO : GRANADILLA</b>								
Baraya	70,0	5,0	6,0		7,0	5,2	51,8	68,0
<b>CULTIVO : LULO</b>								
Baraya	89,0	13,0	3,0		5,0	2,0	79,0	97,0
<b>CULTIVO : MORA</b>								
Baraya	9,0	4,0				1,0	8,0	13,0
<b>CULTIVO : MARACUYA</b>								
Baraya	53,0	6,0	5,0			3,2	44,8	59,0
<b>CULTIVO : PINA</b>								
Baraya	6,0					3,3	2,7	6,0
<b>CULTIVO : PAPAYA</b>								
Baraya	17,0	11,0				5,5	11,5	28,0
<b>CULTIVO : TOMATE DE ARBOL</b>								
Baraya	33,5	1,0	3,0		2,0	2,1	26,4	32,5
<b>CULTIVO : UVA</b>								
Baraya	3,0					0,5	2,5	3,0




REPUBLICA DE COLOMBIA  
DEPARTAMENTO DEL HUILA  
MUNICIPIO DE BARAYA  
CONCEJO DE BARAYA




DEPARTAMENTO DEL HUILA									
SECRETARIA DE AGRICULTURA Y MINERIA									
EVALUACIÓN PECUARIA AÑO 2014									
MUNICIPIOS	GANADO BOVINO								TOTAL Número Total de Animales
	MACHOS				HEMBRAS				
	01-12 MESES	01-24 MESES	01-36 MESES	TOTAL	01-12 MESES	01-24 MESES	01-36 MESES	TOTAL	
NORTE	22.606	31.802	105.228	161.636	28.678	22.779	20.976	72.433	229.069
Neiva	2.359	3.694	12.335	18.388	2.848	3.430	2.499	8.777	27.165
Alpe	3.116	3.358	13.104	19.578	2.783	3.259	1.802	7.824	27.402
Algeciras	1.083	1.547	5.028	7.658	1.040	1.214	2.728	4.982	12.640
Baraya	1.722	2.694	9.577	13.993	1.598	2.449	2.316	6.363	20.356
Campoalegre	1.329	2.004	5.712	9.045	1.303	1.175	741	3.219	12.264
Colombia	1.499	2.058	6.771	10.328	1.383	1.412	3.442	6.237	16.565
Hobo	638	1.254	3.060	4.952	589	535	275	1.399	6.351
Iquira	954	991	3.195	5.140	881	753	454	2.088	7.228
Palermo	3.521	4.409	14.057	21.987	3.384	2.764	1.598	7.746	29.733
Rivera	1.960	2.211	6.570	10.741	1.737	1.119	877	3.733	14.474
Santa María	708	729	2.899	4.336	693	793	797	2.283	6.619
Tello	1.607	2.525	6.877	11.009	1.544	1.916	1.762	5.222	16.231
Teruel	636	701	2.777	4.114	611	247	344	1.202	5.316
Villaveja	1.266	1.474	5.717	8.457	1.217	898	602	2.717	11.174
Yaguará	2.208	2.153	7.549	11.910	2.087	815	739	3.641	15.551

DEPARTAMENTO DEL HUILA				
SECRETARIA DE AGRICULTURA Y MINERIA				
EVALUACIÓN PECUARIA AÑO 2014				
MUNICIPIOS	INVENTARIO DE GANADO PORCINO			TOTAL PORCINOS
	LECHONES MENORES DE 6 MESES	HEMBRAS MAYORES DE 6 MESES	MACHOS MAYORES DE 6 MESES	
NORTE	14.938	16.184	16.582	47.704
Neiva	5.425	8.350	8.200	21.975
Alca	430	500	787	1.717
Algeciras	550	425	280	1.255
Baraya	278	340	300	918
Campoalegre	1.580	1.650	1.235	4.465
Colombia	1.200	500	1.500	3.200
Hobo	350	400	390	1.140
Iquira	300	432	254	986
Palermo	800	750	250	1.800
Rivera	985	842	1.140	2.967
Santa María	450	380	1.000	1.830
Tello	1.500	1.200	750	3.450
Teruel	285	65	43	393
Villaveja	385	230	53	668
Yaguará	420	120	400	940





REPÚBLICA DE COLOMBIA  
DEPARTAMENTO DEL HUILA  
MUNICIPIO DE BARAYA  
CONCEJO DE BARAYA



DEPARTAMENTO DEL HUILA								
SECRETARÍA DE AGRICULTURA Y MINERÍA								
EVALUACIÓN PISCÍCOLA AÑO 2014								
MUNICIPIOS	PRODUCCIÓN EN ESTANQUES							
	TILAPIA ROJA				CACHAMA			
	PESO DE LA COSECHA (Kg)	No. ALEVINOS		PESO PROMEDIO (G)	PESO DE LA COSECHA (Kg)	No. ALEVINOS		PESO PROMEDIO (G)
	S	C			S	C		
<b>NORTE</b>	4.839.250	15.476.000	13.848.450		1.025.043	2.895.670	2.289.965	
Neiva	450.000	1.500.000	1.325.000	340	472500	1.100.000	1.050.000	450
Aipe	2.854.000	8.965.000	8.100.000	352	450.256	1.300.000	1.052.000	428
Algeciras	16.000	56.000	45.600	351	1.075	2.500	2.150	500
Baraya	275.000	865.000	774.000	355	17.842	24.500	22.000	811
Campoalegre	345.000	1150000	1.020.000	338	5.325	7.500	7.100	750
Colombia	8.500	30.000	25.000	340	4.525	10.500	9.050	500
Hobo	85.000	285000	250.000	340	10.125	15.600	13.500	782
Iquira	8.000	27.000	25.000	320	2.500	7.500	6.000	417
Palermo	429.000	1.420.000	1.250.000	343	35.000	70.000	65.000	538
Rivera	356.000	1.132.000	995.000	358	12.500	28.500	20.000	625
Santa María	1.650	5.500	4.850	340	0	0	0	
Tello	6.500	22.500	19.500	333	2.856	6.250	3.050	936
Teruel	1.000	3.000	2.500	400	1.000	2.200	2.000	500
Villavieja	3.600	15.000	12.000	300	9.539	20.620	18.135	526
Yaguará			0				0	

DEPARTAMENTO DEL HUILA					
SECRETARÍA DE AGRICULTURA Y MINERÍA					
EVALUACIÓN PECUARIA AÑO 2014					
MUNICIPIOS	OTRAS ESPECIES PECUARIAS				
	AVICULTURA				
	AVES POSTURA		AVES DE ENGORDE		
TOTAL Aves Año	TOTAL HUEVOS AÑO	TOTAL AVES AÑO	TOTAL AVES PRODUCIDOS*	TOTAL CARNE (Kgs)	
<b>NORTE</b>	916.300	265.727.000	2.521.400	2.270.220	3.745.863
Neiva	315.000	91.350.000	900.000	810.000	1.336.500
Aipe	2.000	580.000	320.000	288.000	475.200
Algeciras	7.800	2.262.000	12.000	11.040	18.216
Baraya	4.800	1.392.000	10.200	9.180	15.147
Campoalegre	25.000	7.250.000	56.000	50.400	83.160
Colombia	3.200	928.000	7.200	6.480	10.692
Hobo	3.400	986.000	27.000	24.300	40.095
Iquira	4.100	1.189.000	16.000	14.720	24.288
Palermo	215.000	62.350.000	635.000	571.500	942.975
Rivera	312.000	90.480.000	470.000	423.000	697.950
Santa María	3.200	928.000	20.000	18.400	30.360
Tello	6.000	1.740.000	10.000	9.000	14.850
Teruel	4.800	1.392.000	10.000	9.000	14.850
Villavieja	1.000	290.000	10.000	9.000	14.850
Yaguará	9.000	2.610.000	18.000	16.200	26.730



En el municipio de Baraya existen los tres pisos térmicos por lo cual existe una gran variedad de cultivos, en la parte alta del municipio en veredas como la libertad, rio negro, rio blanco, Turkestán, nueva reforma, las perlas, laureles, manzanares, naranjales, san pablo, bejucal, Patias, estas veredas con una altura superior a los 1800 msnm, encontramos cultivos de granadilla, lulo, arveja, frijol, curuba, tomate de árbol etc.

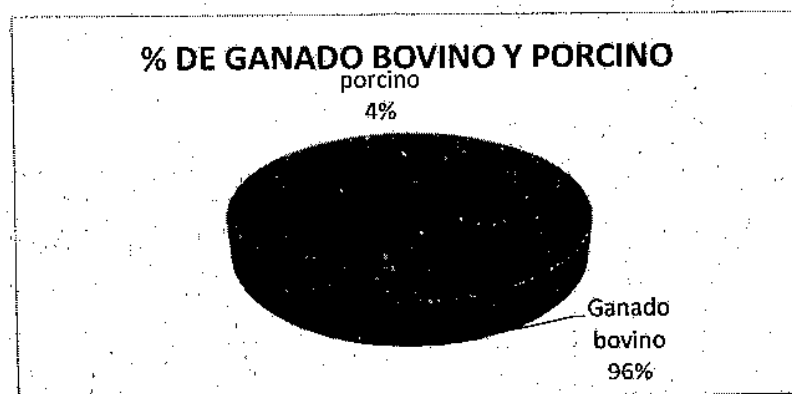
En el clima medio con una altura en promedio de 1600 msnm, encontramos veredas como; Miramar, montellano, la onda la troja, begonia, Totumito, hotel, cañón, cerro negro, batalla, progreso, parada, Filoseco, la siria, salero; en estas veredas encontramos cultivos de café, banano, plátano, caña de azúcar, maracuyá, maíz amarillo, yuca, tomate de mesa.



En las veredas la Espina loza, la unión, los balsos, caballeriza, vaticano; con una altura promedio de 400 mshn, aquí encontramos cultivos de arroz, maíz, sorgo, papaya, algodón, plátano, cacao, pastos, tomate de mesa, ahuyama.

En el sector pecuario encontramos un área total en pastos de 21.197 hectáreas con una población ganadera de 20.356 cabezas de ganado vacuno, con un total de predios vacunados de 343; Bovinos vacunados 16.550 Cabezas, ganado porcino 918 animales; La producción lechera en el municipio es de 1.938.150 litros anualmente. El sacrificio de ganado bovino anual es de 374 cabezas de ganado con un peso promedio de 132,08 toneladas por año. La información encontrada de la administración saliente se evidencia que 246 productores ganaderos fueron beneficiados con vacunación y asistencia técnica.


Además, en nuestro municipio encontramos Aves de postura 4.800 animales, con una producción al año de 1.392.000 huevos; pollo de engorde 9.180 animales con producción de 15.147 Kilos. También encontramos otras especies como equinos 2.325 animales; Bufalina 100; Oviná 3.980; caprina 3.980; y caprina de 4.500 animales.

En el programa Baraya sin indiferencia dos el sector agropecuario será una estrategia de máxima importancia; que permita conseguir y asignar recursos financieros técnicos y administrativos para la financiación y desarrollo de proyectos productivos que genere empleo y mejore las condiciones de vida de las familias campesinas; mediante asistencia técnica fortaleceremos la producción agropecuaria mediante charlas de buenas prácticas agropecuarias y agrícolas.







La producción piscícola en el municipio de Baraya ha venido tomando importancia debido al crecimiento de su producción, la cual fue de 296 toneladas en el periodo 2014, representado con especies de tilapia roja con una participación de 275 toneladas del total de la producción anual, cachama con 17.8 toneladas y sábalo con 3.8 toneladas. Esta producción es realizada en un espejo de agua de 124.000 m<sup>2</sup>, distribuidos en 151 estanques en tierra. Según evidencias encontradas y realizadas por la administración anterior, se atendieron 252 productores piscícolas discriminados de la siguiente manera;



#### ASISTENCIA TECNICA EN PISCICULTURA EN EL MUNICIPIO DE BARAYA

VEREDA	PERSONAL CAPACITADO	ASISTENCIA TECNICA	ESTANQUES RECUPERADOS	ESTANQUES NUEVOS	ESTANQUES ENCONTRADOS	PECES SEMBRADOS	PRODUCCION ESPERADA TON
ESPINALOZA	18	25	1	2	3	5.500	2,75
NARANJALES	10	23	3	1	3	1.500	0,75
TOTUMITO	8	19	1	1	3	2.000	1
LA UNION	8	30	4	1	12	6.500	3,25
LAS PERLAS	25	35	6	8	7	10.000	5
LA SIRIA		10	2	1	5	2000	1
LA TROJA	12	2	2		3		
MONTELLANO	21	15	4		5		
INS JOAQUIN	100	8			4		
COLEGIO LA TROJA	50		2				
MANZANARES		2			2	3.000	1,5
SOTO			2				

Ceñidos al programa de Gobierno "Baraya, progreso sin indiferencia-dos" y teniendo como eje principal la activación, auto sostenimiento y crecimiento del sector piscícola del Municipio de



Baraya; se implementarán estrategias para conseguir y asignar recursos, financieros, técnicos y administrativos para la financiación y desarrollo de proyectos productivos en piscicultura que incluyan el fomento de dicha actividad, por medio de la entrega de semilla a los 252 productores como también brindar la asistencia técnica a cada uno de ellos, generar crecimiento del espejo de agua a sembrar en un 40% por medio de la construcción de estanques nuevos, gestión y formulación de 1 proyecto productivo anual, brindar 6 capacitaciones anuales a pequeños y medianos productores, incentivar la creación de grupos asociativos dedicados a la actividad piscícola, recuperar los estanques encontrados que no están en producción.

**SECTOR TRANSPORTE**

Los mapas y estudios geomorfológicos son herramientas esenciales para diagnosticar el uso y manejo del suelo, ya que permiten señalar las áreas críticas en relación con los fenómenos erosivos, remociones en masa, inundaciones y zonas inestables, además de indicar la forma más acertada de explorar los recursos naturales, los que lo convierte en el punto de partida del ordenamiento físico y de la planeación del desarrollo del territorio y para los planes de prevención y atención de desastres.

**SECTOR INFRAESTRUCTURA VIAL Y TRANSPORTE**

El plan vial y de transporte está comprendido por factores de estructuración red vial, su uso, las normativas de diseño, conformación de flujos y sentidos de acuerdo con las vías existentes y proyectadas, perfiles viales y jerarquización de vías y su influencia dentro del municipio, así como la previsión de una adecuada señalización, tránsito, zonas de parqueo, zonas de carga y de descarga, programas de educación y proyectos a ejecutar. (Fuente: EOT).

**Elementos de la estructura vial.** Los elementos de estructura vial comprenden elementos típicos con funciones específicas y articuladas. Para cada sector urbano y rural se ha determinado sectorizarlo en cuatro categorías de vías. El primero de ellos se presenta en el Plano No. 5-M y el segundo en el mapa No. 4-M. Lo anterior comprendido con el uso y las posibilidades de sección que permitan las mismas, estas son:

✓ **VÍAS URBANAS**



**Vías principales.** Corresponden a las vías primarias adscritas a los corredores viales de la zona urbana y con sus exteriores los cuales comunican las veredas y los municipios vecinos. Su perfil se refiere a continuación.

1.2 m

calzada 8.0 m 1.2 m


Esta categoría esta comprendida de la siguiente manera:

VIA	TRANSECTO
Calle 2c	Entrada de Neiva - Salida a Colombia
calle 4ª	Carrera 8 - carrera 10



Una solución efectiva para esta problemática es mantener la red secundaria en buen estado para la movilidad, seguridad y la competitividad que pretende el Gobernador. (Fuente: PROGRAMA DE GOBIERNO "EL CAMINO ES LA EDUCACIÓN"). Todo esto es posible con la reparación de pavimentos y empedrados los cuales están en pésimas condiciones, la cementación y/o pavimento en las vías, la ampliación y reconstrucción de andenes y la Señalización vial, que ya se han planteado dentro del presente documento.

**Vías secundarias.** Corresponden a las vías que conforman la circulación interna y se derivan de las primarias. Estas comunican los diferentes sectores y barrios de la zona Urbana. Su perfil se refiere a continuación.

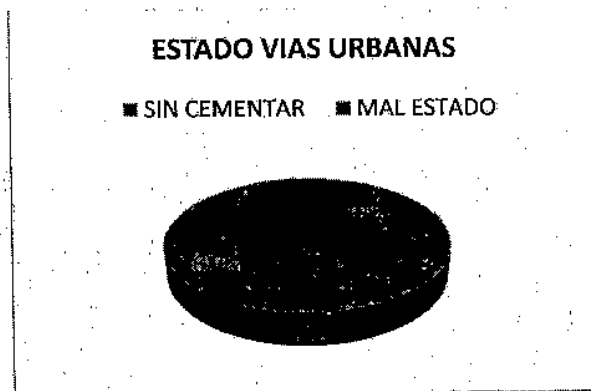


VIA	EMPEDIDO
Calle 2	Carrera 9 - Carrera 10
Carrera 2	Calle 4 - Calle 6
Carrera 1b	Calle 2c y la Calle 4
Calle 6	Carrera 5a - Carrera 6
Calle 7	Carrera 8a - Carrera 7

**Vías locales.** Son todas aquellas no comprendidas en los anteriores listados, y que comprometen la circulación cuadra a cuadra.

TOTAL (sin Cementar) = 1.588 metros lineales


TOTAL (mal estado) = 2.847 metros lineales



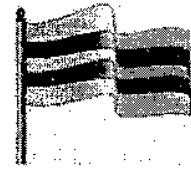
FUENTE: Medición de Calles

✓ **VÍAS RURALES**

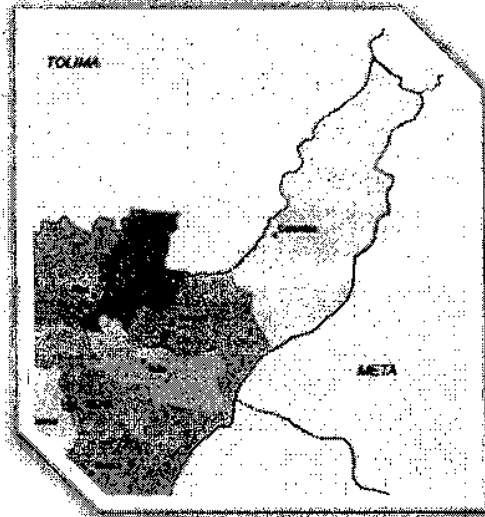




REPUBLICA DE COLOMBIA  
 DEPARTAMENTO DEL HUILA  
 MUNICIPIO DE BARAYA  
 CONCEJO DE BARAYA




**Vías Primarias.** Corresponden a las vías que comunican al municipio con el resto del departamento. Los tramo que articulan la cabecera municipal de Tello con Baraya y se dirige al municipio de Colombia y al departamento del Tolima.



**Vías Secundarias.** Corresponde a las vías que articulan la cabecera municipal con la zona rural y comunican con municipios vecinos. La vía que de Baraya se dirige a Villavieja, pasando por Andalucía (Campo Petrolero). La vía que comunica las veredas Turquestán y Nueva Reforma con el municipio de Neiva.

**Vías terciarias.** Corresponde a las vías que articulan la cabecera municipal partiendo de vías secundarias o primarias y comunican con a las veredas.

VÍAS ARTICULAN LA CABECERA MUNICIPAL
Caballerizas cruce petroleras - Andalucía
Cruce Caballeriza - Andalucía
Cruce con los Ríos.
Cruce Laureles - Escuela Manzanares.
Cruce Laureles - Núcleo Escolar.
Cruce Laureles - Cerro Negro.
Cruce los Ríos - La Paz - Miramar.
Cruce Miramar - San Pablo.
El Salero - La Batalla - La Parada.
La Troja - San Pablo.
Las Juntas - Filoseco - Naranjales.
Laureles - Las Perlas - Rio Negro.
Los Cauchos - La Conquista.



REPUBLICA DE COLOMBIA  
DEPARTAMENTO DEL HUILA  
MUNICIPIO DE BARAYA  
CONCEJO DE BARAYA




Paneleros - Las Nubes.
Cruce la Troja - Troja Baja.
Progreso - Alto Bejucal.
Baraya - El Hotel - Las Perlas.
Carretera Nacional - La Troja.
La Troja - Rapacanilla.
Rio Negro - La Liberad
La Troja - La Vega - San Pablo - Miramar
Montellano - Miramar - Veintidós - Manzanar
La Junta (Tello) - Filoseco - San Miguel
Miramar - Puente Rojo - Altamira
Turquestán - Rio Blanco - Las Perlas

Las vías que se encuentran adscritas a la red terciaria están en muy mal estado, dado por el influjo de la escorrentía de las aguas lluvias en época de invierno, las cuales deterioran su estructura, a pesar del mantenimiento natural que se les hace. Lo anterior causa en el parque automotor deterioro, retarda el transporte de los productos e insumos agropecuarios.


El Gobierno enfoca sus esfuerzos al apoyo a la construcción de vías rurales en placa huella, apoyo al mantenimiento de la red vial rural, ampliación de cobertura de electrificación rural, gestión para estudios y construcción de distritos de riego, apoyo a la ampliación de cobertura de acueductos rurales, apoyo a la ampliación de cobertura de alcantarillado rurales, fomento y apoyo al uso de energías renovables y sustentables como alternativas en el sector rural, gestión para la implementación de conectividad y transporte en sitios de difícil acceso para el transporte de productos, programa de pozos sépticos ecológicos en zonas de difícil acceso y cerca de afluentes hídricas y el programa de biodigestor en las fincas. (Fuente: PROGRAMA DE GOBIERNO "EL CAMINO ES LA EDUCACIÓN").

**MEDICION CALLES SIN CEMENTAR (VEREDAS)**


VEREDA	Nº de KMS desde el casco urbano	Nº de KMS veredas	OBSERVACION
Altamira	42	4	
Begonia	23	13	8 vía Manzanares y 5 vía pumarrosos
Bejucal	20	7	
Cerro Negro	18	5	
El Cañón	17	9	6 vía la laguna y 3 vía el hotel
El Hotel	15	3	
El Progreso	19	5	
Filoseco	45	8	



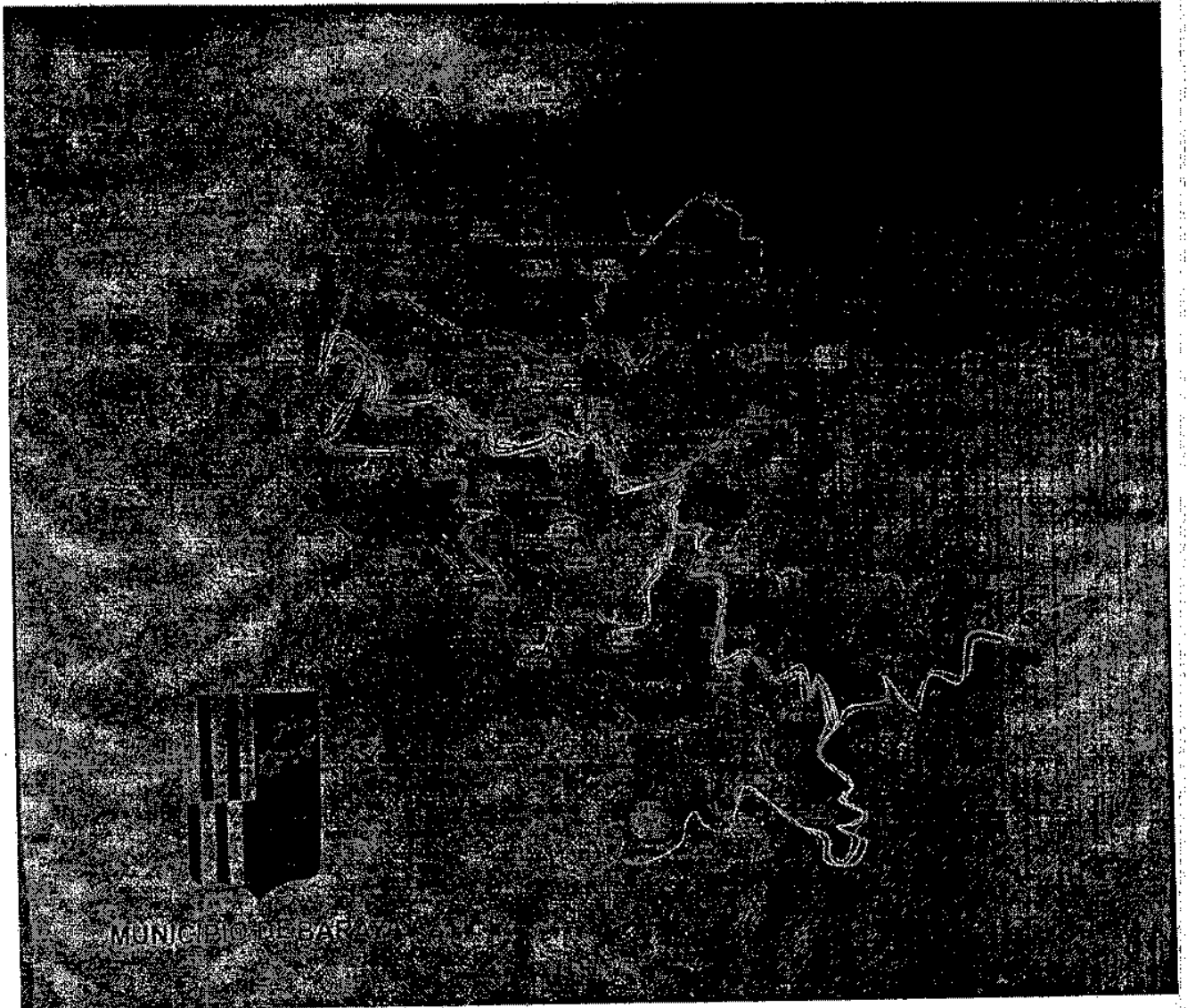

REPUBLICA DE COLOMBIA  
DEPARTAMENTO DEL HUILA  
MUNICIPIO DE BARAYA  
CONCEJO DE BARAYA




La Batalla	15	7	6 vía principal 1 vía la escuela
La Espinalosa	9	9	
La Libertad	52	5	
La Honda	45	13	
La Troja	23	5	
La Nueva Reforma	63	4	
La Parada	21	4	
Las Perlas	42	6	
La Siria	9	4	
La Unión	28	7	
Los Laureles	26	10	
Manzanares	28	7	
Miramar	40	12	
Montellano	25	17	
Naranjales	31	8	
Patía	17	3	
Río Blanco	52	12	
Río Negro	47	6	
San Juan	38	15	8 vía principal y 7 vía la florida
San Pablo	28	12	
Soto	12	8	
Totumito	16	24	16 vía principal y 8 vía el Hotel
Turquestan	60	9	
Vaticano	10	10	
Venadito	38	9	
El Saleró	7	7	
Caballeriza	7	7	
TOTAL, VIAS		294	



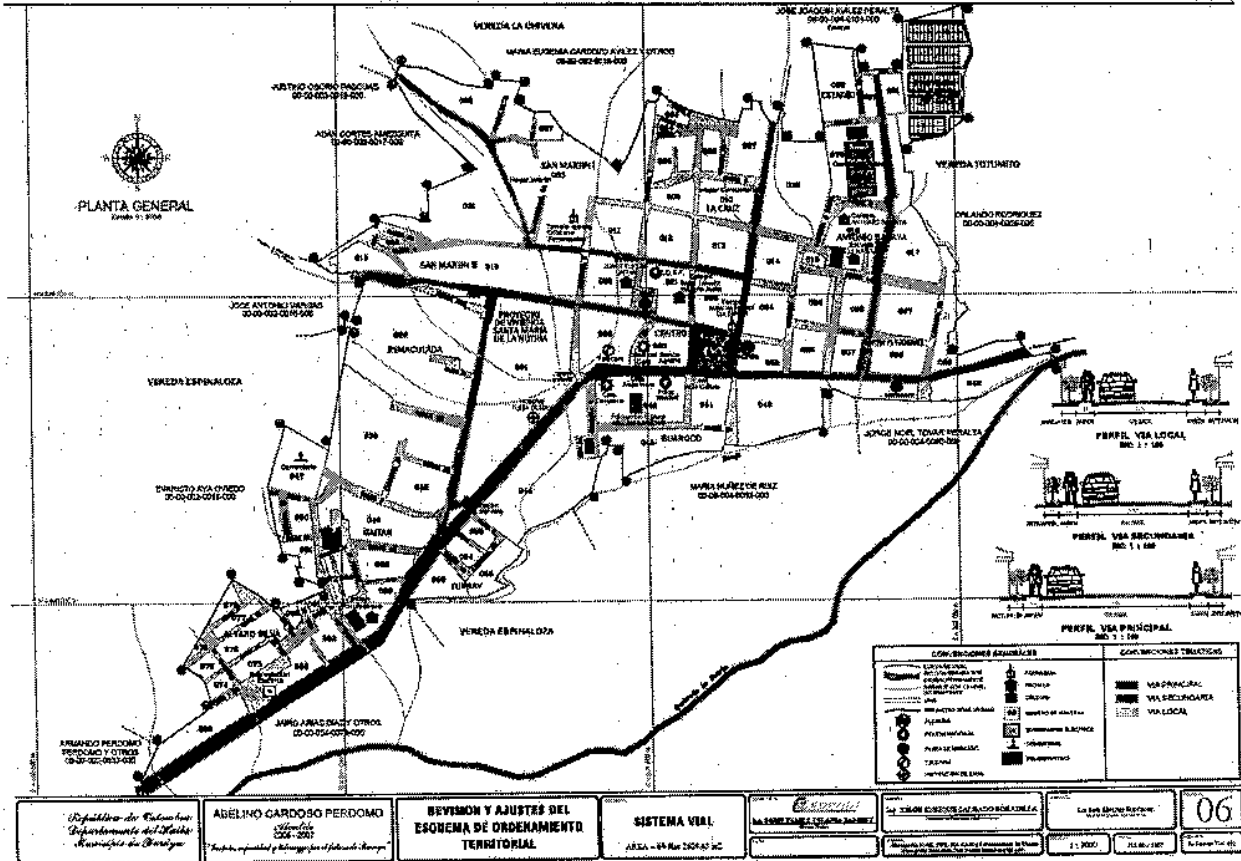
REPÚBLICA DE COLOMBIA  
DEPARTAMENTO DEL HUILA  
MUNICIPIO DE BARAYA  
CONCEJO DE BARAYA



MUNICIPIO DE BARAYA



**MEDICIÓN DE LAS CALLES SIN CEMENTAR**





**ESTADO DE LA MAQUINARIA**

Para el mantenimiento y adecuación de las vías municipales, la administración local cuenta con dos motos, en buen estado, 1 volqueta Kodiak modelo 2005 en regular estado, 1 volqueta Kodiak modelo 1997 en regular estado, 1 motoniveladora marca New Hollan 140B modelo 2009, en regular estado, 1 retroexcavadora marca New Hollan B110, modelo 2009, en regular estado y 1 automóvil Chevrolet Spark modelo 2005 en regular estado.

De acuerdo a el estado de la maquinaria, se requiere realizar mantenimiento preventivo y correctivo permanentemente, para lo cual se deben destinar los recursos anualmente.

**SECTOR MOVILIDAD**

La Asamblea General de las Naciones Unidas, mediante Resolución 64/255 de 2010, proclamó el periodo 2011-2020 "Decenio de Acción para la Seguridad Vial", para estabilizar y reducir los índices de mortalidad causados por accidentes de tránsito. Cada año cerca 1,3 millones de

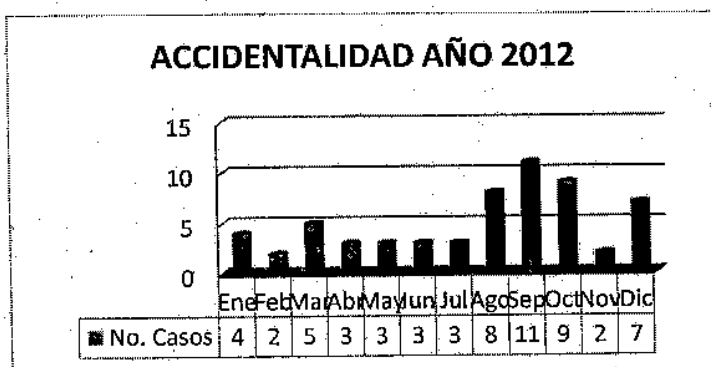
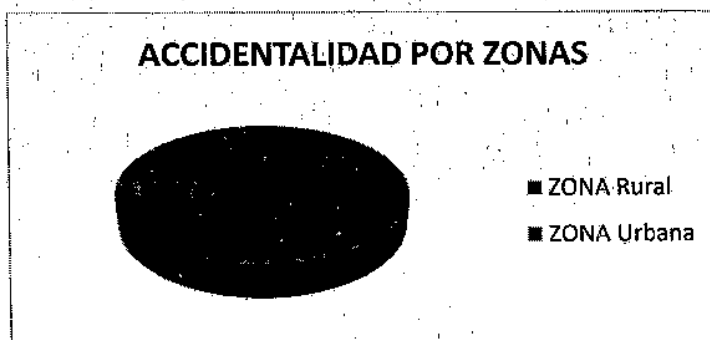


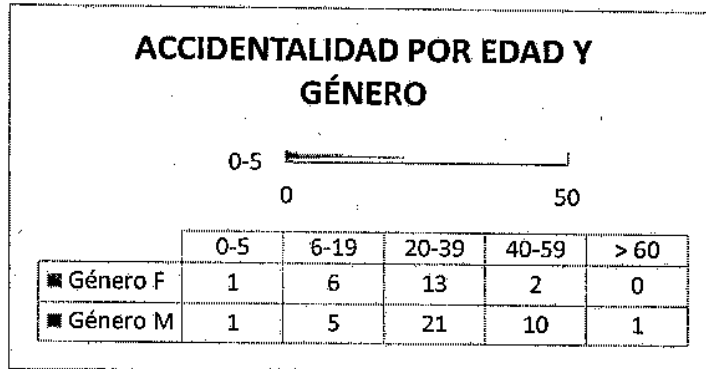


personas fallecen a raíz de un accidente de tránsito (diarias 3000, más de la mitad de ellas no viajaban en automóvil. (Fuente ONU)

El Municipio de Baraya cuenta con una población de 9.575 habitantes (DANE 2014), lo que equivale a decir que hay un promedio de 13 habitantes por Km<sup>2</sup>, el 52% se encuentran en la zona urbana y el restante 48% en la zona rural, de los cuales 1.454 oscilan entre los 10 y los 17 años de edad y 5.575 entre los 18 y 65 años, 3.589 hombres y 3.440 mujeres.

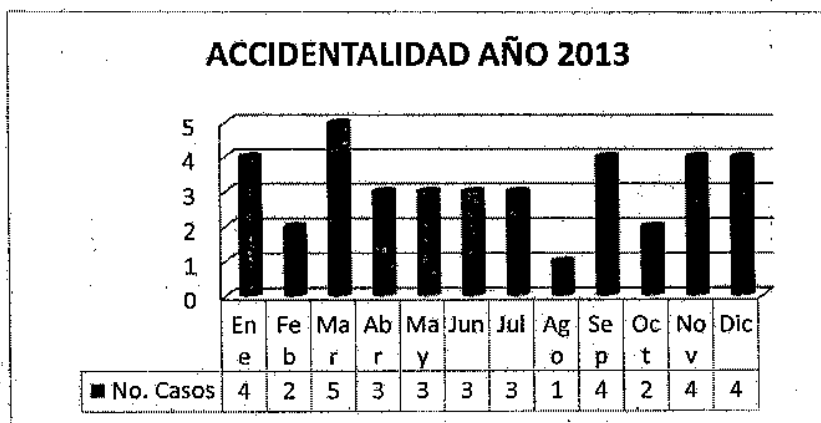
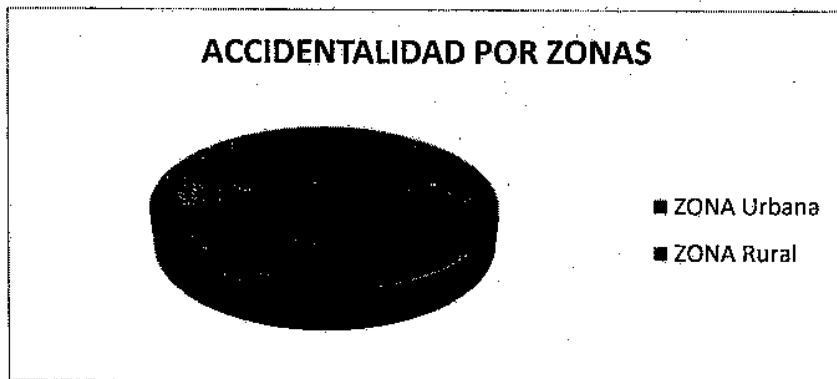
**INDICES DE ACCIDENTALIDAD**



Para el año 2012, se presentaron 61 accidentes de tránsito en el Municipio, registrándose mayor número de casos en el área urbana, mes de septiembre, como principal víctima no mortal el género masculino, pero con una tasa representativa en edades que oscilan entre los 20 y 39 años; representados en datos estadísticos así:



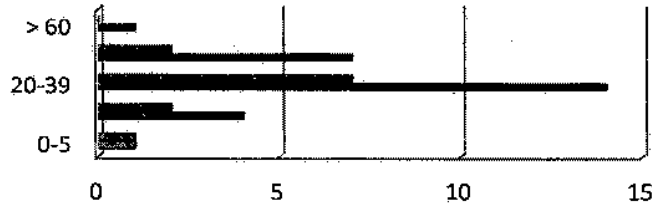


Para el año 2013, se presentaron 38 accidentes de tránsito en el Municipio, registrándose igual número de casos en el área urbana y rural, el mes de mayo presentó mayor número de accidentes, como principal víctima no mortal el género masculino, pero con una tasa representativa de edades que oscilan entre los 20 y 39 años.






### ACCIDENTALIDAD POR EDAD Y GÉNERO



	0-5	6-19	20-39	40-59	> 60
■ Género F	1	2	7	2	0
■ Género M	1	4	14	7	1

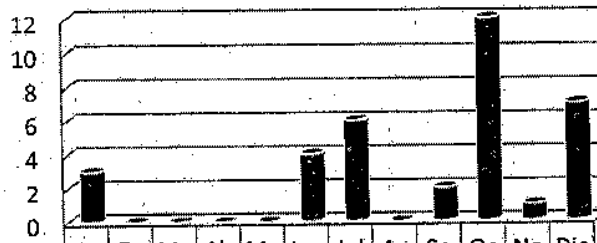
Para el año 2014, se presentaron 35 accidentes de tránsito en el Municipio, registrándose mayor número de casos en el rural, en el mes de octubre presentó mayor número de accidentes, como principal víctima no mortal el género masculino, pero con una tasa representativa de edades que oscilan entre los 20 y 39 años.

### ACCIDENTALIDAD POR ZONAS





■ Zona Rural  
 ■ Zona Urbana

### ACCIDENTALIDAD AÑO 2014

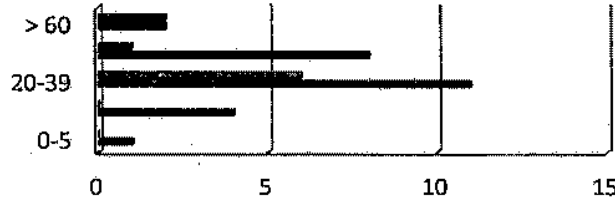


	En	Fe	Ma	Ab	Ma	Jun	Jul	Ag	Se	Oc	No	Dic
	e	b	r	ril	y			o	p	t	v	7
■ No. Casos	3	0	0	0	0	4	6	0	2	12	1	7






### ACCIDENTALIDAD POR EDAD Y GÉNERO



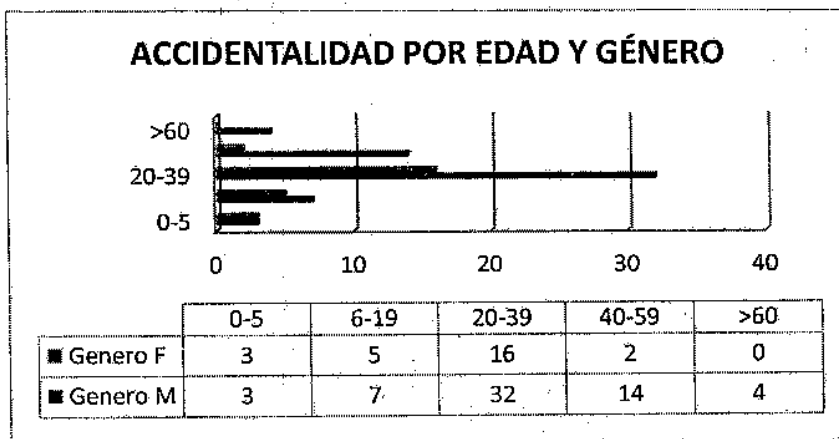
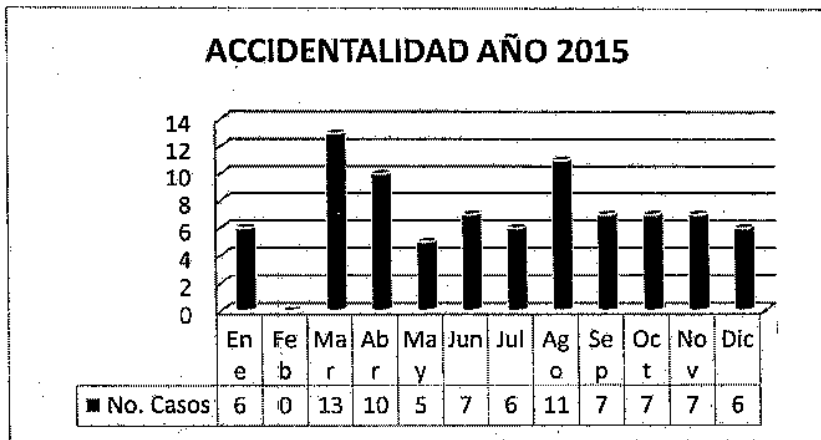

	0-5	6-19	20-39	40-59	> 60
■ Género F	0	0	6	1	2
■ Género M	1	4	11	8	2

Para el año 2015, se presentaron 85 accidentes de tránsito en el Municipio, registrándose mayor número de casos en el urbano, en el mes de marzo presentó mayor número de accidentes, como principal víctima no mortal el género masculino, pero con una tasa representativa de edades que oscilan entre los 20 y 39 años.

### ACCIDENTALIDAD POR ZONAS




■ Zona Rural  
■ Zona Urbana



En la actualidad no se ha logrado establecer el número exacto de vehículos que transitan por las calles del municipio de Baraya, pero es claro que se presenta una gran congestión dentro del microcentro del perímetro urbano, especialmente en los días de mercado (viernes, sábado y domingo), se suma a esto un gran problema de transporte informal (moto laxismo-motocarro) generando desorden en la cabecera municipal.

El Municipio de Baraya no cuenta en la actualidad con un Instituto de Tránsito debido a que su extensión poblacional no justifica la creación del mismo, tampoco existe ni está diseñado un esquema de movilidad. Esta administración creará y ejecutará un esquema de movilidad aunando esfuerzos con el Gobierno Nacional, específicamente el Ministerio de Transporte y la Agencia Nacional para la Seguridad Vial, con el propósito de establecer programas, proyectos y metas a corto, mediano y largo plazo para dar soluciones a las necesidades de movilidad, uso racional y eficiente de las calles con la implementación del esquema de movilidad, generando cultura ciudadana y compromiso por parte de las autoridades y comunidad en general. La meta de para éste cuatrienio es diseñar y ejecutar un Plan de seguridad vial que cumpla con los estándares necesarios para reducir los índices de accidentalidad en el municipio y minimizar sus efectos.



**SECTOR: OTROS SERVICIOS**

**OTROS SERVICIOS (ALUMBRADO)**

El Municipio de Baraya cuenta con un sistema de alumbrado público al cual la administración municipal realiza el mantenimiento, reparación y operación directamente.

**(GAS)**



El municipio de Baraya en el servicio de gas domiciliario registra 2614 personas beneficiadas con un total de No de usuarios de 587, Reflejados en centro poblado y veredas en la siguiente gráfica.

ANEXO I					
INFORMACION AMPLIACION DEL SERVICIO DE GAS DOMICILIARIO MUNICIPIO DE BARAYA					
No.	CENTRO POBLADO / VEREDA	UBICACION	DIStANCIA (Km)	No. DE USUARIOS	No. De Personas
1	TROJA	Via Terciaria vereda la troja	22,5	76	380
2	SOTO	Via Terciaria, vereda Soto	13	77	323
3	HOTEL	Via Terciaria, vereda Hotel	15	28	120
4	PATA	Via Terciaria, vereda Pata	17	55	198
5	LA UNION	Via Intermunicipal en buen estado	25	74	309
6	ESPINALOZA	Via Terciaria hacia el noroccidente del municipio, via la Espinaloza	12	34	148
7	EL CAÑON	Via Terciaria , Vereda el Cañon	17	25	112
8	TOTUMITO	Via Terciaria , Vereda Totumito	16	66	257
9	LA PARADA	Via Terciaria , Vereda la Parada	21	16	69
10	EL PROGRESO	Via Terciaria , Vereda el Progreso	19	33	155
11	LA BATALLA	Via Terciaria , Vereda La Batalla	15	34	166
12	LA SIRIA	Via Terciaria , Vereda la Siria	9	15	65
13	MONTELLANO	Via Terciaria , Vereda Montellano	25	30	195
14	SAN PABLO	Via Terciaria , Vereda San Pablo	28	24	117
		<b>TOTAL</b>	<b>245</b>	<b>587</b>	<b>2614</b>

**ENERGIA ELECTRICA:** El Municipio de Baraya cuenta con un 99% de cobertura en la zona urbano-rural.

**DIMENSION INSTITUCIONAL**

El diagnóstico de esta dimensión está compuesto por los sectores Equipamiento, Fortalecimiento, Comunitario, Justicia.



**SECTOR EQUIPAMIENTO**

El equipamiento colectivo lo conforman todas aquellas construcciones públicas y privadas encaminadas a satisfacer los requerimientos de educación, salud y bienestar social, recreación y deporte, cultura, administración, suministro y abastecimiento, transporte y protección de los habitantes de una población.

El equipamiento básico comprende la infraestructura destinada a prestar los servicios sociales primarios como son la salud, la educación, el bienestar social, la recreación y el deporte.

Dentro del grupo de equipamiento complementario se tiene el cultural y comunitario, el administrativo, el de protección, el de abastecimiento y todos los demás.

**Objetivo Sectorial:**


- Mantener y conservar la infraestructura física del equipamiento municipal.
- Mejorar y adecuar los espacios públicos

**Estrategias Sectoriales:**


- Dotación de equipos e implementos que faciliten la gestión administrativa del ente territorial.
- Mejora y conservar la infraestructura física de la alcaldía.
- Se realizarán obras de embellecimiento, amueblamiento y ornato urbano (construcción y mejoramiento de espacios públicos).

El equipamiento urbano del municipio de Baraya está conformado por:


EQUIPAMIENTO URBANO			
SECTOR	BASICO	OBSERVACIONES	NECESIDADES DE PRIORIDAD
EDUCACION	Institución Educativa Antonio Baraya		• Reparación de techos y viga canales.
			• Resane y pintura.
			• Cubierta campo deportivo
			• Dotación mobiliaria y educativa.
		• Se necesitan obras de mejoramiento e infraestructura.	• Mantenimiento de redes eléctricas.
	• Ornato ecológico y ambiental.	• Instalación de neveras bebederos para estudiantes.	




REPÚBLICA DE COLOMBIA  
 DEPARTAMENTO DEL HUILA  
 MUNICIPIO DE BARAYA  
 CONCEJO DE BARAYA




		<ul style="list-style-type: none"> <li>Ampliación de conectividad.</li> </ul>
		<ul style="list-style-type: none"> <li>Revisión y adecuación de baterías sanitarias para el manejo y control del agua.</li> </ul>
		<ul style="list-style-type: none"> <li>Nombre e identificación de cada sede a la entrada principal.</li> </ul>
		<ul style="list-style-type: none"> <li>Mantenimientos periódicos.</li> </ul>
	Mega colegio	<ul style="list-style-type: none"> <li>Se necesitan obras de adecuación y mantenimiento.</li> </ul>
		<ul style="list-style-type: none"> <li>Construcción de espacios físicos (aulas y salas).</li> </ul>
		<ul style="list-style-type: none"> <li>Permeabilizar placas</li> </ul>
		<ul style="list-style-type: none"> <li>Reparar filtraciones en techos.</li> </ul>
		<ul style="list-style-type: none"> <li>Canalización de aguas lluvias.</li> </ul>
		<ul style="list-style-type: none"> <li>Mantenimiento en las instalaciones eléctricas internas y alumbrado público.</li> </ul>
		<ul style="list-style-type: none"> <li>Rejas y muros de protección.</li> </ul>
		<ul style="list-style-type: none"> <li>Verificar funcionamiento del servicio de agua en cada uno de los puntos de servicio.</li> </ul>
		<ul style="list-style-type: none"> <li>Actualmente el Mega colegio no presta ningún servicio.</li> </ul>
		<ul style="list-style-type: none"> <li>Instalación del servicio de gaseoducto y adecuación de la cocina escolar.</li> </ul>
		<ul style="list-style-type: none"> <li>Ornato ecológico y ambiental.</li> </ul>
		<ul style="list-style-type: none"> <li>Construcción de baterías sanitarias independientes para mujeres.</li> </ul>
		<ul style="list-style-type: none"> <li>Cubiertas</li> </ul>
		<ul style="list-style-type: none"> <li>Tratamiento de piscinas de oxidación.</li> </ul>
		<ul style="list-style-type: none"> <li>Mantenimientos periódicos.</li> </ul>
	Escuela Elena Lara de Cuellar	<ul style="list-style-type: none"> <li>Reparación de techos y viga canales.</li> </ul>
		<ul style="list-style-type: none"> <li>Resane y pintura.</li> </ul>
		<ul style="list-style-type: none"> <li>Cubierta</li> </ul>
		<ul style="list-style-type: none"> <li>Reconstrucción de placa campo deportivo.</li> </ul>
		<ul style="list-style-type: none"> <li>Dotación mobiliaria y educativa.</li> </ul>
		<ul style="list-style-type: none"> <li>Mantenimiento de redes eléctricas.</li> </ul>
		<ul style="list-style-type: none"> <li>Instalación de neveras bebederos para estudiantes.</li> </ul>
		<ul style="list-style-type: none"> <li>Ampliación de conectividad.</li> </ul>
		<ul style="list-style-type: none"> <li>Se necesitan obras de mejoramiento e infraestructura.</li> </ul>
		<ul style="list-style-type: none"> <li>Revisión y adecuación de baterías sanitarias para el manejo y control del agua.</li> </ul>




REPUBLICA DE COLOMBIA  
 DEPARTAMENTO DEL HUILA  
 MUNICIPIO DE BARAYA  
 CONCEJO DE BARAYA




	Escuela Mixta Jorge Eliecer Gaitán	• Ornato ecológico y ambiental	• Nombre e identificación de cada sede a la entrada principal.
			• Mantenimientos periódicos.
			• Reparación de techos y viga canales.
			• Resane y pintura.
			• Cubierta
			• Dotación mobiliaria y educativa.
			• Mantenimiento de redes eléctricas.
			• Instalación de neveras bebederos para estudiantes.
		• Se necesitan obras de mejoramiento e infraestructura.	• Ampliación de conectividad.
	• Ornato ecológico y ambiental	• Revisión y adecuación de baterías sanitarias para el manejo y control del agua.	
		• Nombre e identificación de cada sede a la entrada principal.	
		• Mantenimientos periódicos.	
	Escuela Rómulo Borrero		• Reparación de techos y viga canales.
			• Resane y pintura.
			• Cubierta
		• Dotación mobiliaria y educativa.	
• Se necesitan obras de mejoramiento e infraestructura.		• Mantenimiento de redes eléctricas.	
• Ornato ecológico y ambiental.		• Instalación de neveras bebederos para estudiantes.	
		• Ampliación de conectividad.	
		• Adecuación y mantenimiento del restaurante escolar.	
		• Revisión y adecuación de baterías sanitarias para el manejo y control del agua.	
	• Nombre e identificación de cada sede a la entrada principal.		
Hogar Infantil ICBF	• Se necesitan obras de mejoramiento e infraestructura debido a que hay estructuras que ya cumplieron con el tiempo de	• Remodelación de aulas	
		• Construcción de estructura para soportar el tanque de abastecimiento agua potable.	




REPUBLICA DE COLOMBIA  
 DEPARTAMENTO DEL HUILA  
 MUNICIPIO DE BARAYA  
 CONCEJO DE BARAYA



		servicio y actualmente representan riesgo para la comunidad infantil.	<ul style="list-style-type: none"> <li>Adecuación de baterías sanitarias para niños (as).</li> <li>Reparación de alberca por filtraciones.</li> <li>Resane y pintura.</li> <li>Dotación mobiliaria y educativa.</li> <li>Mantenimientos periódicos.</li> </ul>
BIENESTAR SOCIAL	Casa del Abuelo	<ul style="list-style-type: none"> <li>Se necesitan obras de mantenimiento y mejoramiento e infraestructura.</li> </ul>	<ul style="list-style-type: none"> <li>Renovar en su totalidad el baño.</li> <li>El área de enfermería necesita ser renovado, equipamiento sanitario, techo, puerta, pintura.</li> <li>La cocina debe cumplir con condiciones de higiene, pintura lavable, equipamiento (estufa, vajilla), los muros están agrietados el cielo raso está en mal estado.</li> <li>Patio de ropas debe ser adecuado.</li> <li>La mayoría de los muros presentan agrietamientos, el cielo raso está deteriorado.</li> <li>Se necesita pintura.</li> <li>Aislar el ruido que produce el parqueadero vecino.</li> <li>proteger a los abuelos del sol en la zona de corredores.</li> </ul>
RECREACION Y DEPORTE	<ul style="list-style-type: none"> <li>Polideportivo Escuela Rómulo Borrero</li> </ul>		<ul style="list-style-type: none"> <li>Cerramientos.</li> </ul>
	<ul style="list-style-type: none"> <li>Polideportivo Barrio Gaitán</li> </ul>		<ul style="list-style-type: none"> <li>Placas de piso.</li> </ul>
	<ul style="list-style-type: none"> <li>Polideportivo cubierto Abelino Cardoso</li> </ul>		<ul style="list-style-type: none"> <li>Reparación de los marcos poli funcionales.</li> </ul>
	<ul style="list-style-type: none"> <li>Polideportivo Escuela Helena Lara</li> </ul>		<ul style="list-style-type: none"> <li>Tableros para baloncesto en acrílico.</li> </ul>
	<ul style="list-style-type: none"> <li>Polideportivo Barrio El Estadio</li> </ul>	<ul style="list-style-type: none"> <li>Se necesitan obras de mantenimiento, mejoramiento e infraestructura.</li> </ul>	<ul style="list-style-type: none"> <li>Demarcaciones.</li> </ul>
	<ul style="list-style-type: none"> <li>Campo de Fútbol</li> </ul>		<ul style="list-style-type: none"> <li>Graderías.</li> </ul>
SALUD	Hospital Central Tulia Duran	<ul style="list-style-type: none"> <li>Se necesitan obras de mantenimiento, mejoramiento e infraestructura.</li> </ul>	




REPUBLICA DE COLOMBIA  
 DEPARTAMENTO DEL HUILA  
 MUNICIPIO DE BARAYA  
 CONCEJO DE BARAYA




	<b>COMPLEMENTARIO</b>		
		<b>OBSERVACIONES</b>	<b>NECESIDADES DE PRIORIDAD</b>
<b>CULTURAL COMUNITARIO</b>	Y Casa de la Cultura	<ul style="list-style-type: none"> <li>Pese a los mejoramientos que se le han hecho sigue presentando necesidades.</li> </ul>	<ul style="list-style-type: none"> <li>Adecuación de espacios.</li> <li>Dotación equipamiento mobiliario.</li> <li>Mejorar la calidad de acabados existentes.</li> <li>Mantenimientos periódicos.</li> <li>Infraestructura.</li> <li>Mejorar el sistema de ventilado.</li> <li>Mejorar rediseñar y construir nuevos los Accesos (escaleras), a la segunda planta y (rampas) primer piso para personas en condiciones de discapacidad.</li> <li>No hay baterías sanitarias dignas.</li> </ul>
	Edificio del Café	<ul style="list-style-type: none"> <li>Se necesitan obras de mantenimiento, mejoramiento.</li> </ul>	<ul style="list-style-type: none"> <li>Se gestionará recursos para la compra del edificio del café.</li> </ul>
	Casa Campesina	<ul style="list-style-type: none"> <li>Pese a que Acción Social hizo inversión para construir una nueva casa campesina actualmente no presta ningún servicio.</li> <li>Este mobiliario pertenece a la administración.</li> </ul>	<ul style="list-style-type: none"> <li>Actualmente la infraestructura presenta fallas graves de asentamiento que ha generado agrietamientos fracturas en su estructura además del saqueo del equipamiento eléctrico y demás.</li> </ul>
<b>RELIGIOSO</b>	Templo Nuestra Señora del Carmen.		
	Templo Pentecostés.	<ul style="list-style-type: none"> <li>Se necesitan obras de mantenimiento, mejoramiento.</li> </ul>	
	Cementerio		
	Palacio Municipal	<ul style="list-style-type: none"> <li>Por ser una edificación moderna presenta falencias.</li> </ul>	<ul style="list-style-type: none"> <li>Adecuar espacios físicos.</li> <li>Falencia de accesos a personas en condiciones de discapacidad a las oficinas del segundo y tercer piso.</li> <li>Mantenimiento de resane y pintura.</li> </ul>





REPUBLICA DE COLOMBIA  
 DEPARTAMENTO DEL HUILA  
 MUNICIPIO DE BARAYA  
 CONCEJO DE BARAYA

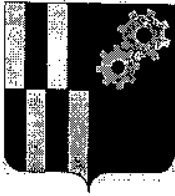


ADMINISTRACION			<ul style="list-style-type: none"> <li>Mejorar el sistema de ventilado de los espacios que no se presten para ventilación natural.</li> </ul>
			<ul style="list-style-type: none"> <li>Mejorar los acabados internos para erradicar la cuna y proliferación de animales que atentan con la salud.</li> </ul>
		<ul style="list-style-type: none"> <li>El edificio ha sido objeto de estudios de sismo resistencia. Para evaluar la ubicación según el mapa de amenaza sísmica de Colombia.</li> </ul>	<ul style="list-style-type: none"> <li>Mantenimiento y adecuación de las baterías sanitarias.</li> </ul>
			<ul style="list-style-type: none"> <li>La estructura del edificio debe ser reforzada con tecnologías avanzadas sin desmejorar lo ya construido</li> </ul>
	Galería	<ul style="list-style-type: none"> <li>Se necesitan obras de mantenimiento y mejoramiento.</li> </ul>	<ul style="list-style-type: none"> <li>Adecuación de espacios físicos.</li> <li>Poner en funcionamiento el cuarto frío.</li> </ul>
ABASTECIMIENTO	Matadero	<ul style="list-style-type: none"> <li>Actualmente el sitio se encuentra cerrado.</li> </ul>	
		<ul style="list-style-type: none"> <li>Es necesario gestionar el mejoramiento del matadero; y hallar la posibilidad de contar con el lugar adecuado para el sacrificio del ganado.</li> </ul>	<ul style="list-style-type: none"> <li>Se necesitan obras de mantenimiento, mejoramiento e infraestructura.</li> </ul>
PROTECCION	Estación de Policía	<ul style="list-style-type: none"> <li>Actualmente se cuenta con una estación de policía que presta los servicios de protección y seguridad al municipio dotada de personal, motorizada y con patrulla.</li> </ul>	


Para el sector rural, las necesidades de mejoramiento e infraestructura están enmarcadas individualmente, cada escuela tiene solicitudes por escrito sobre las necesidades en cuanto a adecuación de espacios, mejoramientos, dotaciones mobiliarias, de cocina, educación, recreación, aulas, restaurantes, comedores, polideportivos e infraestructura de los centros entre otras necesidades básicas para el buen funcionamiento de cada una.

El equipamiento Rural del municipio de Baraya está conformado por:


EQUIPAMIENTO RURAL				
	BASICO	VEREDA	OBSERVACIONES	NECESIDADES DE PRIORIDAD
	Institución Educativa Joaquín García Borrero	Patía	Se necesitan obras de mejoramiento e infraestructura.	Adecuar espacios físicos (salones, habitaciones de docentes, dormitorios, salón restaurante escolar).



REPUBLICA DE COLOMBIA  
DEPARTAMENTO DEL HUILA  
MUNICIPIO DE BARAYA  
CONCEJO DE BARAYA




EDUCACION				Mejorar de manera prioritaria S.O.S. el cielo raso para erradicar la cuna y proliferación de animales que atentan con la salud y la infraestructura. remodelar la ebanistería.
	Escuela Rio Blanco	Rio Blanco	-Se necesitan obras de adecuación y mantenimiento.  -Construcción de espacios físicos.	Construcción de cocina comedor. Construcción campo deportivo. Acondicionamiento acueducto. Batería sanitaria. Cerramiento de la institución. Portón para la entrada de institución
	Escuela Turquestan	Turquestan	-Se necesitan obras de mejoramiento e infraestructura.	Construcción de cocina comedor. Construcción campo deportivo. Acondicionamiento acueducto. Batería sanitaria. Cerramiento de la institución. Mejoramiento de cubiertas y paredes de la institución. Equipamiento de cocina. Batería sanitaria habitación docente,
	Escuela Altamira	Altamira	-Se necesitan obras de mejoramiento e infraestructura.	Reparación de techos y canales. Reparación de pisos y paredes. Construir campo deportivo. Adecuación y mantenimiento restaurante escolar. Mantenimiento redes eléctricas. No existe conectividad. Mantenimiento y adecuación de baterías sanitarias (1).
	Escuela Miramar	Miramar	-Se necesitan obras de mejoramiento e infraestructura.	Reparación de techos y canales. Reparación de pisos y paredes. Cubierta campo deportivo. Tableros acrílicos campos deportivos (2). Adecuación y mantenimiento restaurante escolar (2). Mantenimiento de redes eléctricas. No existe conectividad. Mantenimiento y adecuación de baterías sanitarias (2).
	Escuela Los Robles	Los Robles	-Se necesitan obras de mejoramiento e infraestructura.	Reparación de techos y canales. Reparación de pisos y paredes. Cubierta de campo deportivo Reconstrucción placa campo deportivo. Tableros acrílicos campo deportivo (2). Adecuación y mantenimiento restaurante escolar. Mantenimiento redes eléctricas.




REPÚBLICA DE COLOMBIA  
DEPARTAMENTO DEL HUILA  
MUNICIPIO DE BARAYA  
CONCEJO DE BARAYA




				No existe conectividad. Mantenimiento y adecuación de baterías sanitarias (2).
Escuela El Balso	El Balso	-Se necesitan obras de mejoramiento e infraestructura.  -Actualmente la institución no presta servicios porque no hay población estudiantil.  -Cerrada.		La infraestructura de la escuela se encuentra en malas condiciones.
Escuela La Unión	La Unión	-Se necesitan obras de mejoramiento e infraestructura		Construcción de cocina comedor. Construcción campo deportivo. Acondicionamiento acueducto. Mantenimiento redes eléctricas. Terminar cerramiento de la institución.
Escuela El Vaticano	El Vaticano	-Se necesitan obras de infraestructura.  -Actualmente la Institución no presta ningún servicio porque su infraestructura presenta riesgo a la población estudiantil.  -Cerrada.		La infraestructura de la escuela se encuentra en malas condiciones.
Escuela El Darién	Las Perlas	-Se necesitan obras de mejoramiento e infraestructura		Instalación Energía eléctrica. Construcción de cocina comedor. Construcción campo deportivo. Acondicionamiento acueducto. Cerramiento de la institución. Acondicionamiento Batería sanitaria. Servicio de energía eléctrica.
Escuela Nueva Reforma	Nueva Reforma	-Se necesitan obras de mejoramiento e infraestructura		Construcción de cocina comedor. Construcción campo deportivo. Acondicionamiento acueducto. Batería sanitaria. Cerramiento de la institución. Mejoramiento cubierta.
Escuela Bejucal	Bejucal	-Se necesitan obras de mejoramiento e infraestructura.		Construcción de cocina comedor. Construcción cubierta campo deportivo. Acondicionamiento acueducto. Batería sanitaria. Cerramiento de la institución. Reinstalación de redes eléctricas.
		-Actualmente la institución no presta		Se necesitan obras de mejoramiento e infraestructura.




REPÚBLICA DE COLOMBIA  
DEPARTAMENTO DEL HUILA  
MUNICIPIO DE BARAYA  
CONCEJO DE BARAYA




Escuela Begonia	Begonia	servicios porque no hay población estudiantil.  -Cerrada.	
Escuela La Batalla	Batalla	-Se necesitan obras de mejoramiento e infraestructura.	Construcción de cocina comedor. Construcción cubierta campo deportivo. Acondicionamiento acueducto. Cerramiento de la institución. Construcción sala de cómputo.
Escuela Cerro Negro	Cerro Negro	-Se necesitan obras de mejoramiento e infraestructura.	
Escuela Parada	La Parada	-Actualmente la institución no presta servicios porque no hay población estudiantil.  -Cerrada.	Se necesitan obras de mejoramiento e infraestructura.
Escuela Rio Negro	Rio Negro	-Se necesitan obras de mejoramiento e infraestructura.	Construcción de cocina comedor. Construcción campo deportivo. Acondicionamiento acueducto. Batería sanitaria. Cerramiento de la institución. Equipamiento cocina, educación.
Escuela La Libertad	La Libertad	-Se necesitan obras de mejoramiento e infraestructura	Reinstalación de la energía eléctrica. Construcción de cocina comedor. Construcción campo deportivo. Acondicionamiento acueducto. Cerramiento de la Institución con estantillo. Reparación de la cubierta. Construcción de un tanque receptor de agua.
Escuela La Troja	La Troja	-Se necesitan obras de mejoramiento e infraestructura.	Reparación de techos y canales. Reparación de pisos y paredes. Tableros acrílicos campo deportivo (2). Adecuación y mantenimiento restaurante escolar. No existe conectividad. Mantenimiento y adecuación de baterías sanitarias (3).
Escuela Caballerizas	Caballerizas	-Actualmente la institución no presta servicios porque no hay población estudiantil.  -Cerrada.	
Escuela Manzanares-Begonia	Manzanares-Begonia	-Se necesitan obras de mejoramiento e infraestructura.	




REPÚBLICA DE COLOMBIA  
DEPARTAMENTO DEL HUILA  
MUNICIPIO DE BARAYA  
CONCEJO DE BARAYA




Escuela Espinalosa	La Espinalosa	-Actualmente la institución no presta servicios porque no hay población estudiantil. -Cerrada	
Escuela El Progreso	El Progreso	-Se necesitan obras de mejoramiento e infraestructura	Construcción de cocina comedor. Construcción campo deportivo con cubierta. Acondicionamiento acueducto. Mantenimiento batería sanitaria. Cerramiento de la institución. Arreglo de cubierta.
Escuela Naranjales	Naranjales	-Se necesitan obras de mejoramiento e infraestructura.	Construcción de cocina comedor. Construcción campo deportivo. Acondicionamiento acueducto. Batería sanitaria. Cerramiento de la institución. Construcción de pisos. Construcción habitación docente.
Escuela Venadito	Venadito	-Se necesitan obras de mejoramiento e infraestructura.	Construcción de cocina comedor. Construcción campo deportivo. Acondicionamiento acueducto. Cerramiento de la institución. Ampliación del cerramiento de la institución.
Escuela El Pino	El Pino	-Se necesitan obras de mejoramiento e infraestructura.	
Escuela Filo Seco	Filo Seco	-Se necesitan obras de mejoramiento e infraestructura.	Construcción del restaurante escolar. Mobiliario para sala de cómputo. Acueducto para la vereda. Construcción campo deportivo con cubierta Acondicionamiento acueducto. Cerramiento de la institución. Tanque de almacenamiento. No existe conectividad.
Escuela Valparaiso	Valparaiso	-Actualmente la institución no presta servicios porque no hay población estudiantil. -Cerrada.	
Escuela El Cañón	El Cañón	-Se necesitan obras de mejoramiento e infraestructura.	
Escuela Flandes	Flandes	-Actualmente la institución no presta servicios porque no hay población estudiantil.	




REPUBLICA DE COLOMBIA  
DEPARTAMENTO DEL HUILA  
MUNICIPIO DE BARAYA  
CONCEJO DE BARAYA



			-Cerrada.	
	Escuela San Pablo	San Pablo	-Se necesitan obras de mejoramiento e infraestructura.	Reparación de techos y canales. Construir campo deportivo. Adecuación y mantenimiento restaurante escolar. Mantenimiento redes eléctricas. No existe conectividad. Mantenimiento y adecuación de baterías sanitarias (2).
	Escuela La Honda	La Honda	-Se necesitan obras de mejoramiento e infraestructura.	Reparación de techos y canales. Reparación de pisos y paredes. Construir campo deportivo. Adecuación y mantenimiento restaurante escolar. Mantenimiento redes eléctricas. No existe conectividad. Mantenimiento y adecuación de baterías sanitarias (1).
	Escuela La Siria	La Siria	-Se necesitan obras de mejoramiento e infraestructura.	Construcción de cocina comedor. Acondicionamiento acueducto. Batería sanitaria. Cerramiento de la institución. Arreglo de pisos. Revestimiento del tanque de almacenamiento de agua.
	Escuela Laureles	Laureles	-Se necesitan obras de mejoramiento e infraestructura.	
	Escuela Las Perlas	Las Perlas	-Se necesitan obras de mejoramiento e infraestructura.	Construcción de cocina comedor. Construcción acueducto. Acondicionamiento del campo deportivo. Cerramiento de la institución. Mejoramiento cubierta. Mejoramiento de pisos. Dotación equipamiento cocina. Adecuar habitación docente.
	Escuela Santa Bárbara		-Se necesitan obras de mejoramiento e infraestructura.	Construcción de cocina comedor. Acondicionamiento acueducto. Construcción de polideportivo. Cerramiento de la institución. Cambio de cubierta de la institución. Mantenimiento unidad sanitaria. Cambio tanque de almacenamiento en habitación docente.
	Escuela Manzanares	Manzanares	-Se necesitan obras de mejoramiento e infraestructura.	Reparación de techos y canales. Reparación de pisos y paredes. Construcción campo deportivo. Adecuación y mantenimiento restaurante escolar. Mantenimiento redes eléctricas.



REPÚBLICA DE COLOMBIA  
DEPARTAMENTO DEL HUILA  
MUNICIPIO DE BARAYA  
CONCEJO DE BARAYA



				No existe conectividad. Mantenimiento y adecuación de baterías sanitarias (1).
--	--	--	--	--

En el sector salud rural, es evidente que para 34 veredas que existen, los puestos de salud no dan alcance a la atención de los habitantes de las mismas, es necesario adoptar recursos para reforzar y mejorar las condiciones mínimas en dotación e infraestructura que se requieran para brindar una atención digna y con calidad en servicios básicos de prioridad salud; evitando que los habitantes del sector tengan que desplazarse hasta el municipio por consultas que en estos centros puedan ser atendidos.


	BASICO	VEREDA	OBSERVACIONES	NECESIDADES
SALUD	PUESTO SALUD	LAURELES	Se necesitan obras de mejoramiento e infraestructura.	<ul style="list-style-type: none"><li>• Adecuación de espacios físicos.</li><li>• Reparaciones de la infraestructura.</li><li>• Infraestructura nueva.</li><li>• Dotación mobiliaria.</li><li>• Equipamiento en Salud.</li></ul>
	PUESTO SALUD	TURQUESTAN	Se necesitan obras de mejoramiento e infraestructura.	
	PUESTO SALUD	LAS PERLAS	Se necesitan obras de mejoramiento e infraestructura.	
	PUESTO SALUD	LA BATALLA	Se necesitan obras de mejoramiento e infraestructura.	
	PUESTO SALUD	LA TROJA	Se necesitan obras de mejoramiento e infraestructura.	

### SECTOR DESARROLLO COMUNITARIO

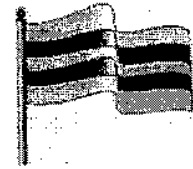
En total el municipio cuenta con 66 juntas de acción comunal registradas, de las cuales 34 son de carácter rural y 12 se registran en el sector urbano

#### Juntas de acción comunal - Urbano

No.	NOMBRE DE BARRIO	NOMBRE PRESIDENTE
1	ALVARO SILVA	Luz Marina Cuellar Bonilla
2	ANTONIO BARAYA	Hermides Rivas Perdomo
3	CENTRO	Sixto Pablo Manrique
4	ESTADIO	Sandra Yurahy Yara Sánchez
5	GUAROCO	María de Jesús Rivera Gutiérrez
6	GAITAN	Bertha Perdomo Tovar
7	TURBAY	Aurora Delgado Cutiva
8	INMACULADA	María de Jesús Medina Tovar
9	LA CRUZ	Yeison Arvey Aragonés Quiroga
10	PUEBLO NUEVO	Amanda Cometa Osorio
11	SAN MARTIN I ETAPA	Libardo Figueroa
12	SAN MARTIN II ETAPA	Jorge Eliecer Aragonés Herrera



REPUBLICA DE COLOMBIA  
DEPARTAMENTO DEL HUILA  
MUNICIPIO DE BARAYA  
CONCEJO DE BARAYA



En el Sector Rural existen 34 Juntas de acción Comunal incluyendo las respectivas Inspecciones, las cuales cuentan con los sitios de encuentro periódico generalmente cada dos meses y cuya convocatoria es realizada por la junta directiva, además realizan asambleas extraordinarias cuando la ocasión lo amerita.

Destacar que existen avances importantes en materia de capacitación, pero también serias limitantes en su organización y cohesión como organización social y máxima expresión de la comunidad en la búsqueda de objetivos y soluciones para toda la comunidad.

Los esfuerzos realizados hoy se deben complementar con mayor capacitación y acompañamiento de formación y talleres que nos ayuden a empoderarla como organización social y participe realmente en la elaboración de la política pública, mayor compromiso en la participación ciudadana los grupos asociativos del municipio. 14 activos y quienes se fortalecieron a partir de la capacitación en los temas de asociatividad y estrecharon relaciones para avanzar hacia la cooperación internacional. Ejemplos muy concretos son: Alto Troja, Bajo Troja, Asoagroarizona, Agromonte, Asogranadilla, Coopheba, El progreso. Vereda Patias, Asprocab; (productores de cacao). Ba. Pueblo nuevo, Ba. Turbay.

En representación de las Juntas de Acción Comunal de las veredas la parada, Vda, Begonia, Vda, Nueva Reforma. la Chivera (piscicultura) proponen la asociatividad en la búsqueda de este objetivo capacitarse.



COOPERACION SUECA INTERNACIONAL, Sr. Anders Heimer, quien viene cumpliendo esta tarea dese el año 2.008 en el Municipio con dedicación y con los mejores resultados en asociatividad es el caso de ALTO TROJA, BAJO TROJA Y ASOAGROARIZONA.

La Asociación de Cooperativas del Huila, ASOCOPH, viene cumpliendo una importante gestión en esta materia de capacitación y asesoría como facilitador en estos procesos de cooperación internacional con el país de España y Canadá, entre otras organizaciones que apalancan proyectos con los mejores recursos que ayudarían a resolver el impacto social causado por el cambio climático lo económico y social en las comunidades hoy tan afectadas.

#### **SECTOR JUSTICIA Y SEGURIDAD**

La Dirección de Justicia del municipio de Baraya encargada de aplicar todas las normas de policía y prestar un bien servicio a la comunidad, brindando orientación legal oportuno en medios alternativos para la resolución de conflictos, promoción y protección de los derechos fundamentales de la persona, este despacho recepciona querellas en casos de lesiones personales, abusos, amenazas y problemas de convivencia, se adelanta procesos policivos, contraventores en los cuales se hagan violación a la ordenanza 022 de 2007, vigilancia a los Establecimientos de Comercio según el decreto 039 de 2008.





	2011	2012	2013	2014
Tasa de violencia intrafamiliar	10	8	20	6
Número de personas atendidas en centros de convivencia ciudadana	65	89	51	77

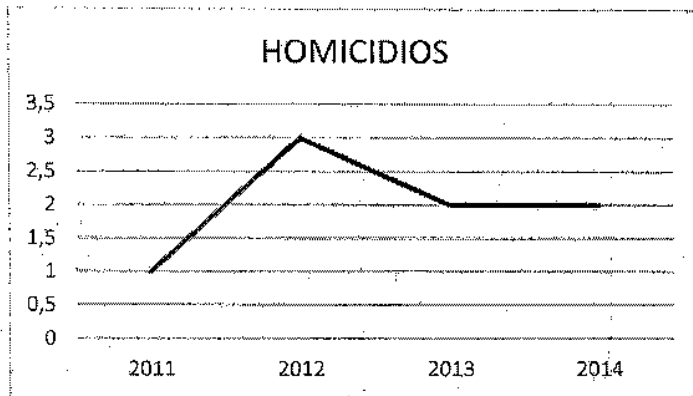
**CONCILIACIÓN:** Se utiliza como mecanismo de resolución de conflictos, además de ser requisito de procedibilidad para cada caso, se inicia con la querrela y/o denuncia, luego se citan a los contrayentes fijándoles fecha:

- a) Conflictos entre vecinos de la comunidad
- b) Afectación a los Derechos Personales
- c) Linderos
- d) Aguas Iluvias

**Audiencia de Conciliación:** Los contrayentes llegan a un mutuo acuerdo en cuanto su conflicto o afectación personal.

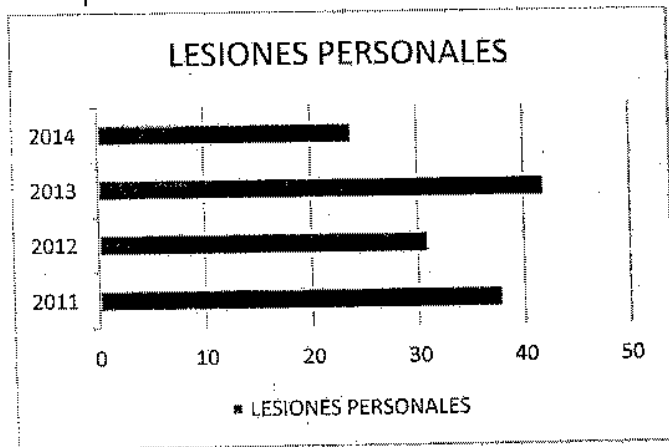

**Audiencia de No Conciliación:** Los contrayentes pueden o no asistir, en el primer caso al asistir las partes ninguna llega a la resolución de los conflictos, en el segundo su inasistencia no es justificada su inasistencia, pero en ambos casos queda la puerta abierta para la acción judicial.

Entre los principales delitos registrados en los últimos años se encuentra el homicidio, lesiones personales y hurtos en todas sus modalidades




2011	1
2012	3
2013	2
2014	2

Fuente: Policía Nacional



2011	38
2012	31
2013	42
2014	24

Fuente: Policía Nacional



2011	9
2012	31
2013	24
2014	9



Fuente: Policía Nacional

Fuente: Comisaria de Familia

Se evidencia según la estadística presentada que el delito que más se presenta en el municipio es lesiones personales, seguido el hurto en todas sus modalidades (incluye personas, residencias y comercio) y en menor proporción los casos de homicidios.

Así mismo los casos de violencia intrafamiliar se mantiene en un promedio de 9 casos anuales

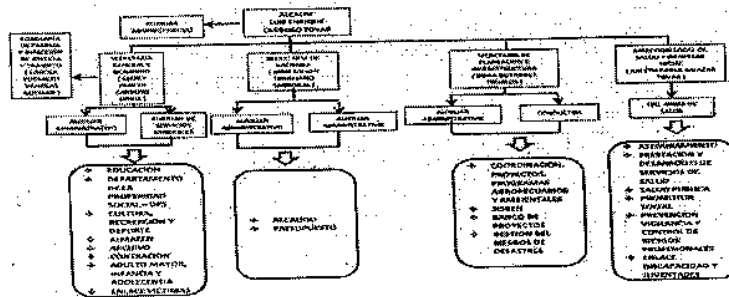
Se igual forma se presenta en mayor proporción en este despacho los casos de convivencia ciudadana, rigiéndose de acuerdo a la ordenanza departamental 022 de 2007



Se observa que en el año donde se presentó mayor número de casos de convivencia ciudadana fue en el año 2012, tales como problemas entre vecinos, linderos, aguas lluvia y perturbación.

Dado lo anterior es importante tomar acciones pertinentes con el objetivo de implementar en el plan de desarrollo (2016- 2019) correspondiente a la presente administración Baraya sin Indiferencia Dos, enfocado a propiciar en el municipio de Baraya la sana convivencia (solución asertiva de conflictos) Apoyo en la construcción de relaciones de convivencia familiar, vecinal y comunitaria, de igual forma hacer énfasis a reducir los casos de delitos de violencia intrafamiliar, lesiones personales, hurtos en todas las modalidades y homicidios, trabajando articuladamente con las instituciones municipal.

**SECTOR FORTALECIMIENTO INSTITUCIONAL**




La administr


ración municipal está organizada de la siguiente manera

- ALCALDE MUNICIPAL
- COMISARIA DE FAMILIA
- ENLACE ADULTO MAYOR E INFANCIA Y ADOLESCENCIA
- OFICINA ACCIÓN COMUNITAL
- OFICINA DIRECCIÓN LOCAL DE SALUD Y BIENESTAR SOCIAL
- SECRETARIA DE HACIENDA
- SECRETARIA DE PLANEACIÓN E INFRAESTRUCTURA

El municipio de Baraya se encuentra el índice de Gobierno en línea a 2014 en un puntaje de 6 lo que permite analizar que se va hacer un arduo trabajo para mejorar el índice de esta calificación.



REPUBLICA DE COLOMBIA  
DEPARTAMENTO DEL HUILA  
MUNICIPIO DE BARAYA  
CONCEJO DE BARAYA



		<b>Formulario de autodiagnóstico Municipal</b>
VIGENCIA 2014		
Departamento	Huila	
Institución	Alcaldía de Baraya	
Item		Puntaje
INDICE GOBIERNO EN LÍNEA		6



En desempeño fiscal a 2014 el municipio manifiesta que la autofinanciación de los gastos de funcionamiento esta en 64.57 el porcentaje con una capacidad de ahorro de 42.71 dando como indicador del desempeño fiscal en 65.57.

Anexo 1. Desempeño fiscal de los municipios 2014, ordenados de mayor a menor calificación									
Código	Dpto	Municipio	1/ Autofinanciación de los gastos de funcionamiento	2/ Respaldo del servicio de la deuda	3/ Dependencia de las transferencias de la Nación y las Regalias	4/ Generación de recursos propios	5/ Magnitud de la inversión	6/ Capacidad de ahorro	Indicador de desempeño Fiscal 7
41078	Huila	Baraya	64,57	0,23	84,19	40,93	85,31	42,71	65,57

El Municipio de Baraya a 2014 se observa que el desempeño integral esta el índice en 77,61 lo que nos permite analizar un buen desempeño de ejecución administrativa.

Municipio	Región SGR	Eficiencia 2014	Eficiencia a 2014	Cumplimiento de Requisitos Legales 2014	Gestión Administrativa y Fiscal 2014	Fiscal 2014	Capacidad Administrativa 2014	Indicador Desempeño Integral 2014	Rango Calificación
Baraya	Centro	100,0	36,83	95,97	78,0	65,6	90,5	77,61	Satisfactorio

En la evaluación de MECI al año 2014 nos refleja que la entidad EMPUBARAYA su indicador es bastante excelente en un 95,95 de cumplimiento, en el HOSPITAL TULIA DURAN DE BORRERO su índice está en 60 y la ALCALDIA MUNICIPAL DE BARAYA el indicador de madurez del MECI se encuentra en un 52.35 lo que amerita hacer un seguimiento claro para mejorar su índice.



nombre	Municipio	ENTORNO DE CONTROL	INFORMACION Y COMUNICACION	ACTIVIDADES DE CONTROL	ADMINISTRACIÓN DE RIESGOS	SEGUIMIENTO	INDICADOR DE MADUREZ MECI
E.S.P. DE BARAYA - EMPUBARAYA	BARAYA	5	4,74	5	4,76	4,69	95,95
E.S.E. HOSPITAL TULIA DURAN DE BORRERO - BARAYA	BARAYA	2,98	3,48	3,53	3,71	3,3	60
ALCALDIA MUNICIPAL BARAYA	BARAYA	3,32	2,52	3,31	3,62	2,7	52,35

## DIAGNOSTICO DIMENSION AMBIENTAL


El diagnóstico de esta dimensión está compuesto por los sectores Ambiente y Gestión del Riesgo.

### SECTOR AMBIENTE


Baraya es un municipio privilegiado por su posición política y espacial dentro del departamento del Huila. Posee variedad de climas que lo colocan como atractivo y potencialidad para diversas actividades económicas y sociales. Es un productor de agua debido a que parte de su extensión se eleva hasta las cimas de la cordillera oriental ocupadas con bosque primario que sirve de refugio para la flora y la fauna nativas y como corredor obligado entre los refugios silvestres de La Siberia y el páramo del Sumapaz. Los innumerables ríos y quebradas que allí nacen no solamente abastecen de agua al municipio, sino que la llevan hacia los municipios de Tello y Villavieja donde escasea este recurso. Por lo anterior es que estos sitios deben proteger para la producción de agua y como refugio natural.

Para el municipio de Baraya, el patrimonio ambiental con el que cuenta le es de gran importancia de cara a dar cumplimiento a las expectativas propuestas por el plan de desarrollo en términos de brindar mejores condiciones para los habitantes de Baraya en la provisión de servicio de agua y diversificar la producción para mejorar los ingresos de los habitantes rurales fomentando de paso actividades de ecoturismo.

En este sentido el Parque Natural Municipal "Guaruco – la Nutria" creado en el año 2009 mediante el acuerdo 08 del honorable concejo Municipal de Baraya es un área destinada para la prestación de servicios ambientales de los habitantes del municipio y a la cual se le deben destinar grandes esfuerzos para garantizar su recuperación y conservación. Este área natural se conecta espacialmente con el Parque Nacional Natural Cordillera de los Picachos por las veredas Laureles, Venadito, Turquestán y Las Perlas veredas que adicionalmente limitan con las veredas Nueva Reforma, Río Blanco, La Liberta y Río Negro de las cuales nacen importantes ríos para el desarrollo de la región como la quebrada Guarucó y la Nutria que abastecen el acueducto municipal y los ríos Blanco y Negro (principales afluentes del río venado sobre el cual hay intereses relacionados con un distrito de riego).



REPÚBLICA DE COLOMBIA  
DEPARTAMENTO DEL HUILA  
MUNICIPIO DE BARAYA  
CONCEJO DE BARAYA




Esta zona estratégica para el desarrollo del municipio limita con el Parque Nacional Natural Cordillera de los Picachos en la vereda Río Blanco como lo indica el Mapa 1. el cual protege en su mayoría ecosistemas de selva húmeda, bosque inundable, bosque húmedo andino y paramos, la confluencia entre las biotas de las zonas Orinoquia y la Amazonía y valles secos interandinos (Mendoza – Cifuentes, 2012) permiten suponer altos niveles de biodiversidad, pese a ello se conoce poco sobre los diferentes grupos y la composición de los ecosistemas y favorece el flujo de materia y energía entre el parque y los ecosistemas circundantes como el Parque Regional Siberia – Ceibas y en menor medida dada la fragmentación, con el Parque municipal Guarucó - La Nutria para el caso de Baraya. Las amenazas para la conservación de los recursos naturales en esta zona tienen relación con el progresivo aumento de la frontera agrícola, la fragmentación de ecosistemas, el uso de especies forestales de importancia ambiental para desarrollar las actividades de cerramientos de los potreros y soportes para los cultivos, prácticas de uso intensivo de la madera como combustible y como material de construcción de viviendas en general. Estas actividades son desarrolladas por más de doscientas familias que las caracteriza el ser principalmente pequeños productores de escasos recursos económicos y que se encuentran en nivel 1 y 2 del SISBEN.

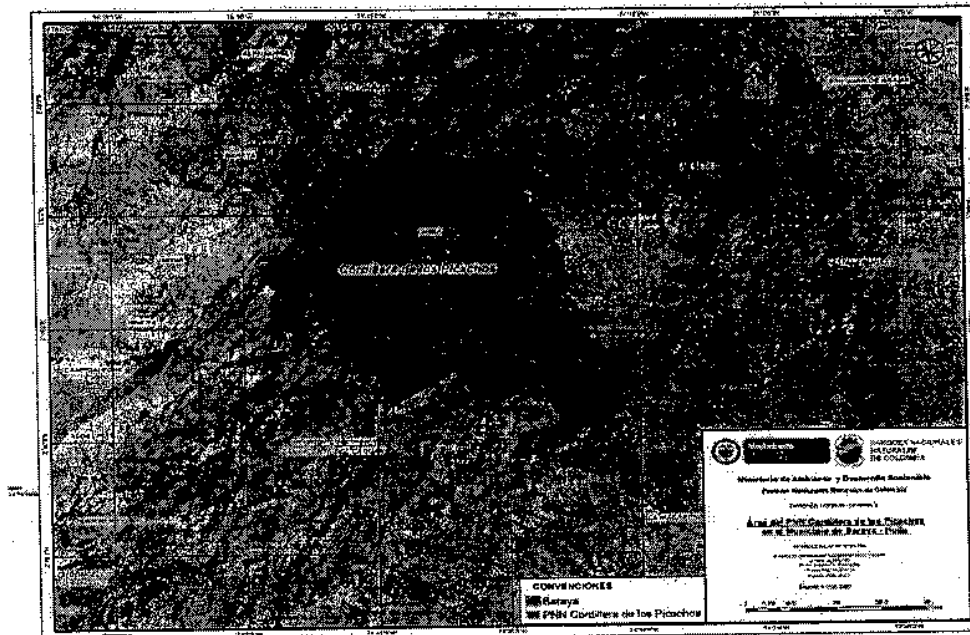

Una de las posibles soluciones es fomentar a través de las instancias definidas por el municipio, la conservación de los recursos naturales y la educación necesaria para garantizar un progreso en armonía con la conservación de los recursos naturales.

Articular acciones que permitan fortalecer la organización comunitaria y la recuperación de zonas de importancia estratégica, disminuir las presiones sobre el bosque, promover sistemas de reconversión productiva en la zona de conectividad entre el Parque Municipal y el Parque Nacional Cordillera de los Picachos.

El Municipio de Baraya pertenece a la región andina, está localizado en la parte norte del Huila, conformado por territorios montañosos cuyo relieve corresponde a la cordillera oriental y en la que se destacan como accidentes orográficos los cerros: Balzar, Saltarén y la mesa Durugal. La jurisdicción. está distribuida entre los pisos térmicos, cálido, medio y frío, los suelos son bañados por las aguas de los ríos Cabrera y Venado, además de las quebradas la Nutria, Guaroco y las lajas catalogadas como ecosistemas estratégicos en donde la Quebrada la Nutria es la principal fuente de abastecimiento del municipio. Corrientes de menor caudal como las lajas, Raspacanillas, quebrada bejucal, quebrada venadito, la tigre, la urraca, la Lajosa, abastecedoras de agua para acueductos veredales. Baraya limita al norte con el municipio de Alpujarra-Tolima, al este con el municipio de Colombia, al sur con Tello, y al oeste con Villavieja.





REPÚBLICA DE COLOMBIA  
DEPARTAMENTO DEL HUILA  
MUNICIPIO DE BARAYA  
CONCEJO DE BARAYA



Ubicación de los Parques Nacionales Cordillera de los Picachos y el municipio de Baraya.

En términos generales en Colombia país de grandes riquezas naturales se está viendo afectada por los diferentes cambios climáticos que se han presentado en los últimos años, en donde el departamento del Huila no es ajeno a este; Baraya es un territorio de gran diversidad ambiental y de recursos cuya geografía permanece ignorada por sus habitantes. El borde natural de sus asentamientos habitacionales, impiden un desborde en el crecimiento lo que genera facilidades para su unidad administrativa.

El territorio municipal afronta la fuerza de una larga crisis agraria; Baraya depende en lo fundamental de la producción agrícola es decir que esta influye en su sostenibilidad económica y ambiental, sirviendo de reserva para los recursos no renovables necesarios para la supervivencia de la ciudad. Adicionalmente presenta diversos paisajes escénicos singulares concentración de avifauna y especies vegetales nativas, como las áreas boscosas de la Cordillera Oriental permanentemente amenazadas por el proceso de poblamiento generado en la zona rural y el consumo irracional de recursos madereros en Baraya existen diversos tipos de climas desde el seco en las zonas de la Tatacoa hasta el frío húmedo en las cimas de la cordillera Oriental. Esto le da una ventaja comparativa pues con esta oferta se pueden producir diversidad de cultivos y ganados de manera relativamente fácil. Los suelos existentes han venido presentando un grado de deterioro a través del tiempo el cual es fácilmente observable desde las zonas bajas hacia las altas. La zona baja colonizada desde la época de los españoles es donde más presentan problemas actualmente porque los grados de deforestación y erosión han llegado al de no recuperable pues ya ha aparecido la roca madre, lo anterior es debido al sobre pastoreo y mal uso de la tierra que se viene practicando desde épocas inmemoriales. En la zona media ya se empiezan a ver los primeros brotes de degradación del suelo por el uso indebido que de él se hace, lo cual es incrementado por las altas pendientes que en su mayoría se presentan.



En la parte alta, sobre las cimas de la cordillera Oriental también se aprecia la presión antrópica sobre la zona; en donde se aprecia el bosque primario que luego se vuelve secundario, luego pasto y por último rastrojo y erial. Las condiciones climáticas a lo largo de los años son otro factor que influye bastante sobre las posibilidades de una explotación descuidada y no tecnificada, pues se presentan generalmente dos períodos de verano los cuales se alternan con dos de lluvias más bien escasas lo que hace que la mayor parte del tiempo se presente más evapotranspiración que disponibilidad de agua para las plantas, siendo estas condiciones ambientales inestable debido al cambio climático que se está presentando.

Las amenazas para la conservación de los recursos naturales en esta zona tienen relación con el progresivo aumento de la frontera agrícola, la fragmentación de ecosistemas, el uso de especies forestales de importancia ambiental para desarrollar las actividades de cerramientos de los potreros y soportes para los cultivos, prácticas de uso intensivo de la madera como combustible y como material de construcción de viviendas en general.

Para el municipio de Baraya, el patrimonio ambiental con el que cuenta le es de gran importancia para dar cumplimiento a las expectativas propuestas por el plan de desarrollo en términos de brindar mejores condiciones para los habitantes de Baraya en la provisión de servicio de agua y diversificar la producción para mejorar los ingresos de los habitantes rurales fomentando de paso actividades de ecoturismo.

Teniendo en cuenta la importancia de esta zona, Parques Nacionales enfocará esfuerzos a coordinar con la autoridad municipal y la Corporación Autónoma del Alto Magdalena, acciones tendientes a mitigar el efecto de sobre explotación de recursos naturales en el parque municipal Guaruco - La Nutria y su conectividad con el Parque Nacional Cordillera de los Picachos, mediante la construcción de acuerdos comunitarios, fortalecimiento de capacidades, construcción de institucionalidad ambiental y aumento en la conectividad ecosistémica del bosque subandino presente en la zona.



**IDENTIFICACION Y DELIMITACION DE LOS COMPONENTES DEL SISTEMA AMBIENTAL:** El sistema ambiental está conformado por las áreas delimitadas de componentes ambientales urbano y rural.

Hacen parte de ésta áreas:

#### **ZONA RURAL**

- ❖ Zona de amortiguadora del PNN los picachos
- ❖ La cuchilla del Saltaren
- ❖ La laguna de las nubes y el volcán
- ❖ La laguna de las nubes y el saltaren
- ❖ Las rondas de los ríos y quebradas cuyo caudal sea mayor a 1 m<sup>3</sup>/s en una amplitud de 30 metros a partir de la cuota máxima de inundación
- ❖ Las rondas de los ríos y quebradas cuyo caudal sea menor a 1 m<sup>3</sup>/s en una amplitud de 20 metros a partir del eje de la corriente





- ❖ Los nacimientos de las fuentes hídricas en una ronda de 100 metros
- ❖ Los nacimientos de las fuentes hídricas en una ronda de 100 metros
- ❖ Los Humedales lagos y lagunas con su ronda de protección de 100 metros
- ❖ Zona alta de las micro cuencas de la quebrada la Nutria fuente abastecedora del acueducto Municipal
- ❖ El desierto de la Tatacoa

#### ZONA URBANA

- ❖ La ronda de la quebrada la Nutria en una amplitud de 30 metros a partir de la cuota de inundación.
- ❖ Sendero de La loma de la cruz.

El Municipio de Baraya cuenta con 385.25 hectáreas en proceso de restauración, de igual manera cuenta con 140 hectáreas en mantenimiento para protección de fuentes hídricas abastecedoras del acueducto municipal y veredal, estos predios han sido adquiridos por el municipio.

Las entidades territoriales que aplican los lineamientos para la incorporación de las determinantes ambientales para el ordenamiento territorial contamos con la Corporación Autónoma Regional del Alto Magdalena "CAM".


Mediante el Decreto No. 074 del 5 de noviembre del 2015 por el cual se adopta el plan de gestión integral de residuos sólidos (PGIRS) para el municipio de Baraya-Huila; el cual se encuentra actualizado con la fecha del 2016-2030 aprobado por Elizein Cano Yara.

Según la información entregada por la administración saliente se realizaron las siguientes actividades: Compra de un predio de 74 hectáreas adquirido por el municipio, Se construyeron 30 hornillas eco-eficientes, dentro de este proyecto se realizó la siembra de veinticinco mil quinientos (25.500) metros de cerca cercas vivas. En las veredas, la Espinaloza, manzanares, laureles y San Pablo.


#### SECTOR GESTION DEL RIESGO

El Municipio de Baraya cuenta con áreas definidas como amenazas y riesgo Las acciones para la prevención de desastres son un instrumento de planificación del municipio que permiten intervenir los factores que generan riesgo para el territorio, por lo cual, se identifican a continuación las áreas de amenaza alta y media presentes en el municipio.

- **Por Actividad Sísmica:** Todo el municipio.
- **Por Inundación:** Las zonas aledañas a ríos y quebradas. El río Guarocó en las veredas Caballerizas, Arenosa, Espinaloza y Salero; Las Lajas en la vereda La Chivera; Raspacanillas en la Unión; el río Venado en La Unión
- **Por Deslizamientos:** Sitios con pendientes mayores o iguales al 75%.
- **Por Desprendimiento de Materiales:** Este fenómeno está asociado principalmente a la apertura de vías y a la pérdida de la cobertura vegetal, y se presenta. en las veredas



REPÚBLICA DE COLOMBIA  
DEPARTAMENTO DEL HUILA  
MUNICIPIO DE BARAYA  
CONCEJO DE BARAYA



Montellano y Honda, San Juan, La Troja, Begonia, Soto, Patia, Venadito, Filoseco, Turquestari. También se presenta un fenómeno de deslizamiento en la vereda Hotel, en la confluencia de la quebrada El Marques con el Rio Guaroco.

- En la zona urbana del municipio de Baraya corresponden a las definidas por el estudio realizado por la Universidad Nacional de Colombia "EVALUACIÓN DE AMENAZAS POTENCIALES DE ORIGEN GEOLÓGICO (VULCANISMO, SÍSMICA), GEOMORFOLÓGICO (EROSIÓN, REMOCIONES EN MASA), E HIDROMETEOROLÓGICO (INUNDACIONES, SEQUÍAS).

De acuerdo a la nueva normatividad se constituyó el Consejo de Riesgo de Desastre en el Municipio de Baraya bajo el Decreto 036 del 31 de agosto de 2012 Conformado por:

- Alcalde Municipal que lo preside
- La secretaria de Planeación que hace las veces de secretaria del consejo
- Secretario de Gobierno
- Secretario de Hacienda
- Los grupos de socorro presente en el Municipio
- La directora de salud
- El representante del ejército Nacional
- El representante de la Policía Nacional
- La representante del sector educativo
- La delegada de familias en acción
- La delegada de red Unidos
- La personera Municipal

Este consejo será el que visualiza los diferentes eventos que se presentan en el Municipio y sirve de enlace entre el gobierno Nacional y el afectado, cuenta con dos organismos de socorro que la cruz roja y bomberos.

En el Municipio solo existe un cuerpo de bomberos voluntarios que carece de toda infraestructura física, tecnológica y humana para la atención oportuna de cualquier calamidad pública de origen natural o causada por agentes externos de violencia, por lo cual se requiere adoptar medidas tendientes a resolver de manera práctica y efectiva la situación en que hoy se halla el ente territorial.

Existe una serie de disposiciones de carácter legal y reglamentario sobre el sistema de atención de desastres a nivel local que hacen necesario organizar al Municipio de una forma adecuada que permita el cumplimiento de dicho ordenamiento jurídico, y propender por la logística requerida en caso de realizarse un evento de emergencia. A continuación, describiremos la situación actual reflejada como trampa ambiental en el municipio de Baraya Huila, es así que para el 35% de las familias, se encuentran presentando afectaciones en su vivienda por inundación, seguido por las avalanchas 9% y hundimiento con el 16% respectivamente; y por último el desbordamiento para el 3% de la población.

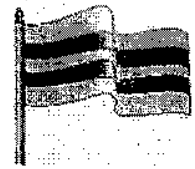




Tabla de Afectaciones de la Vivienda

Afectaciones de la vivienda	Inundación	35%
	Avalancha	9%
	Desbordamiento	3%
	Hundimiento	16%

Fuente: Informados.

El Municipio de Baraya no cuenta con un monitoreo de alarmas tempranas.

Dentro de la consolidación de afectaciones por riesgo de deslizamiento en el área urbana se tiene detectado los sitios y por eso en vivienda se tiene definidas las familias que se deben reubicar.



## CAPITULO III PARTE ESTRATEGICA

### DIMENSIONES DEFINIDAS EN EL PLAN DE DESARROLLO

**ARTÍCULO 9º.-** El Plan de Desarrollo "*Baraya Progreso Sin Indiferencia Dos*", define cuatro (4) dimensiones estratégicas fundamentales para el logro de los objetivos propuestos.

Dimensiones estratégicas del Plan de Desarrollo:

1. Dimensión Social
2. Dimensión Económica
3. Dimensión Institucional
4. Dimensión Ambiental

**ARTÍCULO 10º.-** Parte estratégica del Plan: Establézcase la siguiente parte estratégica del plan de desarrollo, de acuerdo a las dimensiones, sectores, metas de resultado y metas de producto.

**Parágrafo:** El Plan Territorial de salud se incorporará al presente acuerdo municipal y forma parte integral del mismo, de conformidad a lo establecido en la Resolución 1536 de 2015 del Ministerio de salud y Protección Social.

#### DIMENSION SOCIAL

LINEA ESTRATEGICA BARAYA POR UNA CONVIVENCIA INTEGRAL


#### OBJETIVOS PRIORIZADOS

Garantizar la Equidad social a través de la Educación  
Mejorar la calidad en los servicios de Salud  
Garantizar el Goce efectivo de la Vivienda  
Ampliar los servicios básicos a la población más vulnerable del municipio


#### OBJETIVO GENERAL

Convertir a Baraya en un municipio con ciudadanos educados y saludables participando en actividades culturales, deportivas y recreativas que contribuyan a consolidar un territorio pacífico con oportunidades para acceso a vivienda digna y con servicios públicos de calidad.

#### SECTOR EDUCACION



REPÚBLICA DE COLOMBIA  
DEPARTAMENTO DEL HUILA  
MUNICIPIO DE BARAYA  
CONCEJO DE BARAYA



### OBJETIVO DEL SECTOR


Contribuir al desarrollo integral de la población, mediante procesos de formación académica que conlleven a la generación de individuos comprometidos con el desarrollo sostenible siendo la educación el más poderoso instrumento de igualdad social y crecimiento económico de un nuestro país.

PROGRAMA: EDUCACION PARA TODOS SIN INDIFERENCIA


### OBJETIVO DEL PROGRAMA

Contribuir en proyectos que permitan el mejoramiento del entorno educativo y personal de cada estudiante para brindar un mejor servicio educativo.

META DE RESULTADO: A	Aumentar la cobertura <u>net</u> a en educación media a <u>35</u> %	
INDICADOR:	Tasa de cobertura <u>net</u> a en educación media	
LINEA BASE: 25.8	AÑO LB: 2014	RES. ESPERADO: 35
META DE PRODUCTO	INDICADOR	PRODUCTO ESPERADO
6000 kit escolares suministrados durante el cuatrienio	No. de kit escolares <u>suministrados</u>	6000
4 IE con convenios cada año para apoyo para mantenimiento y sostenimiento de la gratuidad educativa	No. de convenios para mantenimiento a las IE <u>por año</u>	4
4 IE apoyadas con pago de servicios públicos durante el cuatrienio	No. de IE con <u>apoyos para pago de servicios públicos por año</u>	4
1 Mega colegio terminado y operando durante el cuatrienio	No. de Proyectos Registrados	1
Construcción de 18 obras de infraestructura para el mejoramiento o ampliación de la planta física de IE (aulas escolares, baterías sanitarias, cubiertas de polideportivos, restaurantes escolares, etc.) en la zona urbana y rural	No. de obras construidas	18
1 Programa de Legalización de predios de Instituciones Educativas, establecido durante el cuatrienio	No. de <u>programas establecidos</u> para legalización de predios	1



REPÚBLICA DE COLOMBIA  
DEPARTAMENTO DEL HUILA  
MUNICIPIO DE BARAYA  
CONCEJO DE BARAYA




Dos reuniones al año del comité técnico de educación para articulación del sector en el cuatrienio	No. de reuniones comité de educación	8
2 programas de alfabetización para adultos ejecutados, durante el cuatrienio	No. de programas de alfabetización ejecutados	2
Un programa de educación sabatina implementado cada año, para disminuir el analfabetismo	No. de programas sabatinos implementados	4
Mantener la cobertura de restaurante escolar para 1.550 niños cada año, incluyendo el menaje	No. de atención de estudiantes con restaurante escolar por año	1550
Apoyar a 283 estudiantes cada año en el servicio de transporte escolar	No. de atención estudiantes con transporte escolar por año	283
Realizar 8 talleres para hacer promoción de salud sexual y reproductiva en las IE para evitar embarazos en adolescentes, durante el cuatrienio	No. de talleres realizados	8
Crear 1 grupo de veedurías ciudadanas para sector educativo en el cuatrienio	No. de veedurías en el sector educativo creadas	1
Implementar 2 estrategias para lograr la inclusión al sistema educativo de Niñas, Niños y Adolescentes en situación de discapacidad, en el cuatrienio	No. De estrategias implementadas	2
2 proyectos tecnológico gestionados en el cuatrienio, para desarrollo de TIC en IE	No. de proyectos gestionados	2
4 proyectos ejecutados para dotación de las instituciones educativas durante el cuatrienio	No. de proyectos ejecutados para dotación	4


PROGRAMA: **BARAYA SIN DESERCIÓN**

OBJETIVO DEL PROGRAMA: Aumentar las estrategias de una buena calidad educativa en nuestras instituciones.

META DE RESULTADO: A	Disminuir la tasa de deserción escolar a 3,5% durante el cuatrienio
INDICADOR:	Tasa de deserción escolar



REPUBLICA DE COLOMBIA  
 DEPARTAMENTO DEL HUILA  
 MUNICIPIO DE BARRERA  
 CONCEJO DE BARRERA




<b>LÍNEA BASE:</b> 3.89	<b>AÑO LB:</b> 2014	<b>RES. ESPERADO:</b> 3.5
<b>META DE PRODUCTO</b>	<b>INDICADOR</b>	<b>PRODUCTO ESPERADO</b>
Promover la jornada única en 1 institución Educativa oficial del municipio durante el cuatrienio	No. de IE con jornada única	1
Articular con el SENA un programa para capacitación de empleo competitividad y productividad con las escuelas de padres	No. de programas en formación de empleo y competitividad.	1


**PROGRAMA: EDUCACION DE CALIDAD PARA LA IGUALDAD SOCIAL**  
**OBJETIVO DEL PROGRAMA**

Aumentar las estrategias para una buena calidad educativa en nuestras instituciones.

<b>META DE RESULTADO:</b> A Mantener en 48 el promedio de calificación Pruebas Saber 11 Matemáticas		
<b>INDICADOR:</b> Resultados Pruebas Saber 11 Matemáticas		
<b>LÍNEA BASE:</b> 48	<b>AÑO LB:</b> 2014	<b>RES. ESPERADO:</b> 48
<b>META DE PRODUCTO</b>	<b>INDICADOR</b>	<b>PRODUCTO ESPERADO</b>
1 estrategia de apoyo a estudiantes para mejorar pruebas SABER implementada cada año	No. de estrategias de apoyo pruebas saber en Cuatrienio	4
1 programa de bilingüismo fortalecido, a través de gestión con gobierno departamental y SENA, durante el cuatrienio	No. de programas de bilingüismo	1
1 proyecto CERES gestionado e implementado durante el cuatrienio	No. de proyecto Ceres gestionados	1
Realizar 2 programas articulados con el gobierno departamental para el fortalecimiento de las plataformas tecnológicas de las instituciones educativas (plataforma interactiva)	No. de programas articulados para fortalecimiento tecnológico	2



REPUBLICA DE COLOMBIA  
DEPARTAMENTO DEL HUILA  
MUNICIPIO DE BARAYA  
CONCEJO DE BARAYA



Realizar 2 capacitaciones de formación en justicia reconciliación y tolerancia dirigido a docentes durante el cuatrienio	No. de capacitaciones en justicia	2
4 Foros Educativos realizados durante el cuatrienio	No. de foros educativos realizados	4
Realizar 1 apoyo para la implementación de la cátedra de la paz durante el cuatrienio a las 4 IE	No. de apoyos otorgados	1
Mantener 4 instituciones educativa con el plan lecto-escritura durante el cuatrienio	No. de IE con plan lector	4

**SECTOR CULTURA**

**OBJETIVO DEL SECTOR**

Rescatar el conjunto de costumbres, manifestaciones y comportamientos que nos identifican como comunidad.


**PROGRAMA: CULTURA CIUDADANA PARA LA CONVIVENCIA**

**OBJETIVO DEL PROGRAMA**


Aumentar la participación de los barayunos en los encuentros culturales conservando el núcleo de la familia para fortalecer una cultura ciudadana

<b>META DE RESULTADO:</b> Lograr que el 15% de la población participe en actividades culturales en el municipio, cada año (9,646) población		
<b>INDICADOR:</b> Porcentaje de personas que participan en actividades culturales por año		
<b>LINEA BASE:</b> ND	<b>AÑO LB:</b> 2015	<b>RES. ESPERADO:</b> 15%
<b>META DE PRODUCTO</b>	<b>INDICADOR</b>	<b>PRODUCTO ESPERADO</b>
3 sesiones del Consejo Municipal de cultura realizadas cada año	No. de reuniones con el consejo de cultura cada año	3
Elaborar un proyecto para ampliar y remodelar la casa de la cultura durante el cuatrienio	No. de proyectos registrados para remodelación	1
4 Dotaciones a organizaciones culturales realizadas en el cuatrienio	No. de dotaciones realizadas	4







REPUBLICA DE COLOMBIA  
DEPARTAMENTO DEL HUILA  
MUNICIPIO DE BARAYA  
CONCEJO DE BARAYA



8 programas culturales implementados en el cuatrienio (Fiestas del retorno con concurso departamental de música campesina "Un Canto Por la Paz" y encuentro departamental de danza folclórica y encuentro departamental de bandas de viento) y caravana de la alegría en navidad - BANDA MUSICAL	No. de programa culturales implementados	8
Un programa de apoyo para fortalecer las Escuelas culturales funcionando cada año (personal de apoyo)	No de programas apoyados por año	1
1 Biblioteca Pública en funcionamiento y con conectividad mejorada durante el cuatrienio	No. De bibliotecas funcionando	1
1 agenda cultural implementada y divulgada cada año.	No de agendas culturales implementadas por año	1
20 vigías culturales capacitados en el cuatrienio	No. de vigías capacitados	20
2 proyectos de iniciativas de emprendimiento cultural apoyados durante el cuatrienio (batuta y otros)	No. de proyectos de emprendimiento cultural apoyados	2
1 Dotación a la biblioteca pública con implementos audiovisuales durante el cuatrienio	No. de dotaciones a la biblioteca	1
Participar en 4 capacitaciones durante el cuatrienio a bibliotecarios	No. de capacitaciones a bibliotecarios	4
1 Documento de la Historia Barayuna actualizada durante el cuatrienio	No. de documentos actualizados	1
2 estrategias para promover la lectura implementadas durante el cuatrienio	No. de estrategias para promover la lectura	2
4 actividades de promoción de la unión familiar desde la perspectiva de cultura, realizadas durante el cuatrienio.	No. De actividades realizadas	4



REPUBLICA DE COLOMBIA  
DEPARTAMENTO DEL HUILA  
MUNICIPIO DE BARAYA  
CONCEJO DE BARAYA



4 eventos culturales municipales realizados durante el cuatrienio (Promoción de la Huilensidad)	No. de eventos culturales realizados	4
2 actividades culturales realizadas cada año con enfoque diferencial hacia primera infancia, infancia y adolescencia	No actividades realizadas con enfoque diferencial en el cuatrienio	8
20 actividades culturales divulgadas en emisora de interés público durante el cuatrienio	No. actividades culturales divulgadas	20
Implementación de 2 programas de cultura ciudadana durante el cuatrienio	No. de programas para cultura ciudadana implementados	2
4 actividades desarrolladas durante el cuatrienio para fortalecimiento técnico y administrativo del sector para garantizar el apoyo de los procesos artísticos y culturales	No. actividades para fortalecer los apoyos administrativos en los procesos artísticos y culturales	4
Realizar un programa de formación cultural para la primera infancia con énfasis en paz durante el cuatrienio	No. programas culturales realizados para la primera infancia	1

**SECTOR DEPORTE**

**OBJETIVO DEL SECTOR**


Aumentar la actividad física mediante actividades deportivas con el fin de brindar un mejor aprovechamiento del tiempo libre de nuestra comunidad y mejorar la calidad de vida

**PROGRAMA: RECREACION Y DEPORTE PARA ALIMENTAR EL ESPIRITUD Y LA SALUD**


**OBJETIVO DEL PROGRAMA**

Aportar a la construcción de convivencia ciudadana a través de la práctica del deporte formativo y escolar, Sabemos que la actividad física es saludable y la recreación será tomada como aprovechamiento del tiempo libre y para recatar el deporte con disciplina responsabilidad y respeto para nuestros niños, jóvenes y adultos de nuestro Municipio.

<b>META DE RESULTADO:</b>	10% de la población participando en actividades deportivas y recreativas en el municipio, cada año
<b>INDICADOR:</b> Porcentaje de personas que participan en actividades deportivas y recreativas en el municipio por año	



REPÚBLICA DE COLOMBIA  
DEPARTAMENTO DEL HUILA  
MUNICIPIO DE BARAYA  
CONCEJO DE BARAYA





LINEA BASE: ND	AÑO LB: 2015	RES. ESPERADO: 10%
META DE PRODUCTO	INDICADOR	PRODUCTO ESPERADO
Un (1) programa para el fomento de la formación y práctica deportiva con continuidad implementado cada año	No. de programas deportivos implementados por año	1
1 escuela de formación deportiva funcionando cada año	No. de escuelas deportivas funcionando cada año	1
Patrocinar la participación de deportistas municipales en un (1) torneo departamental, regional o nacional cada año	No. de torneos patrocinados por año	1
Construcción o remodelación o adecuación de Cuatro (4) escenarios deportivos en el cuatrienio (Readecuación de campo de fútbol, CIC, cubiertas, entre otros)	No. De escenarios construidos, remodelados o adecuados	4
2 dotaciones a escuelas de formación deportiva durante el cuatrienio	No. de dotaciones a las escuelas	2
Formular dos proyectos para construcción de escenarios deportivos y recreativos del municipio durante el cuatrienio	No de proyectos radicados para construcción de escenarios	2
Realizar una (1) actividad deportiva con enfoque diferencial por año	No. de actividades deportivas con enfoque diferencial por año	1
Realizar 4 actividades en el cuatrienio para la recreación y el deporte dirigida a la primera infancia	No. De actividades realizadas	4
1 programa deportivo en IE (SUPERATE) apoyado cada año	No. de programas superate apoyados por año	1
Cuatro (4) programas de capacitación para instructores deportivos implementados durante el cuatrienio	No. de capacitaciones para instructores	4
Cuatro (4) Encuentro Deportivo Municipal por año para población rural (Olimpiadas Campesinas)	No. de encuentros deportivos rurales	4
Un programa para mantenimiento de escenarios deportivos implementado cada año	No. de programas para mantenimiento a los escenarios deportivos por año	1

## SECTOR VIVIENDA

### OBJETIVO DEL SECTOR

Generar una mejor calidad de vida mejorando el entorno social y dando oportunidad a vivienda nuevas, mejoramientos y reubicación a la población vulnerable.



PROGRAMA: TODO BARAYUNO TIENE DERECHO A UNA VIVIENDA DIGNA

**OBJETIVO DEL PROGRAMA**

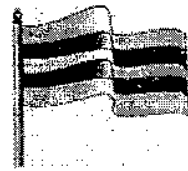

Garantizar el goce efectivo del derecho a la vivienda, el cual incrementara la oferta de vivienda asequible y accesible con habita de calidad para los hogares de menores ingresos.

<b>META DE RESULTADO: A</b>	Lograr construir vivienda nueva al 8% de la población	
<b>INDICADOR:</b> Porcentaje de población con vivienda nueva		
<b>LINEA BASE:</b> 0	<b>AÑO LB:</b> 2015	<b>RES. ESPERADO:</b> 8
<b>META DE PRODUCTO</b>	<b>INDICADOR</b>	<b>PRODUCTO ESPERADO</b>
1 proyecto radicado para la construcción de doscientas (200) viviendas nuevas en el cuatrienio	No. de proyectos radicados vivienda nueva	1
Una (1) Identificación de predios que sean aptos para la construcción de VIP Y VIS en el cuatrienio, a través del EOT	No. de identificación de predios realizadas	1
Un apoyo a la construcción de vivienda nueva y mejoramiento de vivienda de administraciones anteriores durante el cuatrienio	No. de Apoyos a los proyectos de la administración anterior	1

<b>META DE RESULTADO: A</b>	Realizar el mejoramiento de vivienda al 12% de la población en el cuatrienio	
<b>INDICADOR:</b> Porcentaje de población beneficiada con mejoramientos de vivienda		
<b>LINEA BASE:</b> ND	<b>AÑO LB:</b> 2015	<b>RES. ESPERADO:</b> 12
<b>META DE PRODUCTO</b>	<b>INDICADOR</b>	<b>PRODUCTO ESPERADO</b>
Un proyecto para realizar trescientos (300) mejoramiento de vivienda urbano y rural en el cuatrienio.	No. proyectos radicados mejoramientos de vivienda	300
2 programas de legalización de predios y barrios implementado durante el cuatrienio	No. De programas de legalización de predios o barrios	2

**SECTOR AGUA POTABLE**

**OBJETIVO DEL SECTOR**




Contribuir para que todos los habitantes del municipio puedan acceder a los servicios de agua, alcantarillado y aseo con una buena calidad de los servicios.

**PROGRAMA: SERVICIOS PUBLICOS CON CALIDAD**


**OBJETIVO DEL PROGRAMA**

Garantizar la cobertura de acueducto en el sector urbano para brindar tranquilidad a los ciudadanos y mejorar la calidad de vida.

<b>META DE RESULTADO:</b>		<b>Mantener por encima de 99,1% el porcentaje de cobertura de acueducto en el sector urbano</b>
<b>INDICADOR: Porcentaje de cobertura de acueducto en el sector urbano</b>		
<b>LÍNEA BASE: 99.1</b>	<b>AÑO LB: 2015</b>	<b>RES. ESPERADO: 99,1</b>
<b>META DE PRODUCTO</b>	<b>INDICADOR</b>	<b>PRODUCTO ESPERADO</b>
Implementar un programa para pago de subsidios de acueducto, alcantarillado y aseo para la población vulnerable cada año	No de programas para pago de subsidios por año	1
Implementar un programa para Mantenimiento y funcionamiento cada año al sistema de acueducto municipal	No de programas para funcionamiento y mantenimiento del acueducto por año	1
Elaboración de 1 proyecto para construcción de 2 Pozos Profundos como fuente alterna al acueducto municipal	No de proyectos elaborados para fuente alterna	1
Reposición y/o construcción de 1.000 ML (metros lineales) de acueducto urbano	No de metros lineales de reposición para acueducto urbano.	1000
instalar 80 micro medidores para Ejecución del Plan de Ahorro y Uso Eficiente del Agua y controlar las fugas y pérdidas de agua.	No. de medidores instalados	80
Implementar una estrategia para Fortalecer la capacidad institucional de la Empresa EMPUBARAYA E.S.P. para garantizar abastecimiento y mejorar su eficiencia administrativa y operativa mediante procesos de gestión de calidad	No. de estrategias implementadas	1



REPUBLICA DE COLOMBIA  
DEPARTAMENTO DEL HUILA  
MUNICIPIO DE BARAYA  
CONCEJO DE BARAYA



Adquirir o reparar 4 hidrantes para el mejoramiento en la red de agua potable durante el cuatrienio	No. de hidrantes instalados	4
Hacer 2 brigadas de mantenimiento cada año para los desagües	No. de brigadas de mantenimiento	8
Realizar 1 proyecto para optimización y dotación de la PTAP (Planta de tratamiento para agua potable) durante el cuatrienio	No. de proyectos realizados	1



<b>META DE RESULTADO:</b>	Aumentar la cobertura al 35% de acueducto en el sector rural	
<b>INDICADOR</b>	Porcentaje de cobertura de acueducto en el sector rural	
<b>LINEA BASE:</b> 29	<b>AÑO LB:</b> 2015	<b>RES. ESPERADO:</b> 35
<b>META DE PRODUCTO</b>	<b>INDICADOR</b>	<b>PRODUCTO ESPERADO</b>
Formular un proyecto para Rehabilitar y/o construir seis (6) acueductos rurales durante el cuatrienio (Progreso- La Parada bejucal, la ampliación de La Unión, mantenimiento de la Troja, Filoseco, Cerro Negro y la espinaloza)	No. de proyectos radicados para acueductos rurales	1
Realizar un (1) plan de divulgación para el uso racional del agua en el área rural del municipio de Baraya en el cuatrienio	No. de divulgaciones para uso racional de agua en la zona rural	1
Realizar los estudios de sismo resistencia de la planta de tratamiento del acueducto el primer año	No. de estudios para sismo resistencia (planta de tratamiento)	1

### ALCANTARILLADO

#### OBJETIVO DEL ALCANTARILLADO

Mantener el servicio de alcantarillado en buen estado brindando una mejor calidad de vida para la población.

PROGRAMA: SANEAMOS PARA UNA BARAYA SIN INDIFERENCIA



### OBJETIVO DEL PROGRAMA

Aumentar la cobertura y mejoramiento en la calidad de los servicios de alcantarillado

<b>META DE RESULTADO:</b>	Mantener por encima de 93 el porcentaje de cobertura de alcantarillado en el sector urbano	
<b>INDICADOR</b>	Porcentaje de cobertura de alcantarillado en el sector urbano (rural aumentar cobertura)	
<b>LINEA BASE: 93</b>	<b>AÑO LB: 2015</b>	<b>RES. ESPERADO: 93</b>
<b>META DE PRODUCTO</b>	<b>INDICADOR</b>	<b>PRODUCTO ESPERADO</b>
Construcción de cincuenta (50) baterías sanitarias en el casco urbano durante el cuatrienio	No de baterías sanitarias <del>construidas</del>	1
Realizar 1 proyecto para conectar a la red domiciliaria de servicios de alcantarillado a 200 familias durante el cuatrienio	No. de proyectos radicados para conexión de red domiciliaria	1
1 Planta de tratamiento de aguas residuales funcionando y con optimización, cada año	No de <del>plantas de tratamiento funcionando</del>	1
Realizar 1 proyecto para mejoramiento de (150) unidades sanitarias para sector rural durante el cuatrienio	No. proyectos radicados para mejoramiento de unidades sanitarias zona rural	1
Realizar 1 mantenimiento al año al sistema de vertimientos de aguas servidas del municipio (lagunas de oxidación)	No. de mantenimientos a sistema de vertimientos de aguas servidas en el cuatrienio	4

### ASEO



#### OBJETIVO DE ASEO

Garantizar un buen servicio en Aseo a los suscriptores

#### PROGRAMA BARAYA SIN BASURAS

#### OBJETIVO DEL PROGRAMA

Mantener el porcentaje de recolección de residuos sólidos con adecuada disposición



<b>META DE RESULTADO:</b>	Mantener por encima del 94% recolección de residuos sólidos en el casco urbano	
<b>INDICADOR: Tasa de Cobertura aseo</b>		
LINEA BASE: 94%	AÑO LB: 2015	RES. ESPERADO: 94%
<b>META DE PRODUCTO</b>	<b>INDICADOR</b>	<b>PRODUCTO ESPERADO</b>
Actualizar e implementar cada año 1 Plan de Gestión de Residuos Sólidos (PEGIR)	No. De PGIR implementado por año	1
4 campañas durante el cuatrienio, para lograr sensibilización de la comunidad frente al manejo adecuado de los residuos sólidos	No. de campañas para sensibilización de manejo adecuado de residuos sólidos	4
Ejecutar 1 estrategia anual para mantener el programa de disposición final de residuos sólidos bajo el esquema regional.	No. de estrategias ejecutadas para disposición final de residuos sólidos por año	1
1 estrategia implementada cada año para Recoger, transportar y disponer residuos sólidos en el Relleno Sanitario de Los Ángeles de la ciudad de Neiva.	No. de estrategias implementadas por año	1

#### SECTOR GRUPOS VULNERABLES

##### OBJETIVO DEL SECTOR

Lograr que la población vulnerable se le respete sus derechos y tengan una atención inmediata por parte de la administración municipal dándoles a conocer la oferta institucional.

##### GRUPOS ÉTNICOS (AFRO)


##### OBJETIVO DE GRUPO AGRO

Garantizar el cumplimiento de los derechos y deberes de la población Afro


PROGRAMA: DIVULGACION, VALORACION, PROTECCION Y RECONOCIMIENTO DE LA DIVERSIDAD (AFRO)

##### OBJETIVO DEL PROGRAMA





REPUBLICA DE COLOMBIA  
DEPARTAMENTO DEL HUILA  
MUNICIPIO DE BARAYA  
CONCEJO DE BARAYA



Fortalecer el sistema social, cultural y político para trabajar de la mano con el gobierno nacional las problemáticas de las familias afro

<b>META DE RESULTADO:</b>	<b>Mantener el 10% de la población afro atendidas</b>	
<b>INDICADOR: Tasa de población afro atendida por la administración</b>		
<b>LINEA BASE: ND</b>	<b>AÑO LB: 2015</b>	<b>RES. ESPERADO: 10%</b>
<b>META DE PRODUCTO</b>	<b>INDICADOR</b>	<b>PRODUCTO ESPERADO</b>
1 censo de caracterización y localización de grupos afro existentes en el Municipio realizado, durante el cuatrienio.	No. de censos realizados	1
Realizar 1 capacitación a funcionarios municipales sobre derechos de los grupos Afro, para mejorar servicios prestados, en el cuatrienio.	No. de capacitaciones realizadas	1
1 proyecto con enfoque diferencial AFRO de acuerdo al censo poblacional existente, realizados durante el cuatrienio	No de proyectos realizados	1

**EQUIDAD DE GÉNERO**

**OBJETIVO DE EQUIDAD DE GÉNERO**


Garantizar el cumplimiento a los derechos de la Mujer trabajando de la mano para evitar ser violentada y con pocas oportunidades para su bienestar

**PROGRAMA: MUJERES LIDERES PARA ACABAR LA INDIFERENCIA**

**OBJETIVO DEL PROGRAMA**

Fortalecer los derechos de las mujeres para brindarles una mayor protección y oportunidades de trabajo.

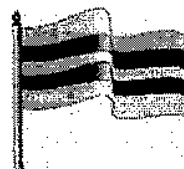
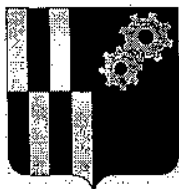
<b>META DE RESULTADO:</b>	Mantener el 10% de la población femenina vinculada a programas ofertados
---------------------------	--



REPUBLICA DE COLOMBIA  
DEPARTAMENTO DEL HUILA  
MUNICIPIO DE BARAYA  
CONCEJO DE BARAYA



INDICADOR: Tasa de población femenina vinculada a programas ofertados por el municipio (población mujer 4094)		
LÍNEA BASE: ND	AÑO LB: 2015	RES. ESPERADO: 10%
META DE PRODUCTO	INDICADOR	PRODUCTO ESPERADO
8 capacitaciones a madres cabeza de hogar, en emprendimiento para apoyo a unidades productivas durante el cuatrienio	No. de capacitaciones en emprendimiento a madres cabeza de hogar	8
1 programa implementado anualmente para la promoción de la participación de mujeres en toda la oferta institucional	No. de programas para la promoción de la oferta de servicios de la administración, por año	1
4 Capacitaciones de prevención de violencia de género y violencia intrafamiliar implementadas, durante el cuatrienio.	No. de capacitaciones para prevención de violencia de género e intrafamiliar	4
Una estrategia para sensibilizar a las mujeres de no tener temor de denunciar los casos de maltrato intrafamiliar y de género y realizar acompañamiento y seguimiento a cada uno de los casos, durante el cuatrienio.	No. de estrategias para seguimiento de los casos de maltrato intrafamiliar	1
Un programa para capacitar a mujeres con el fin de crear grupos asociativos que deseen generar sus propios recursos encaminados a mejorar la calidad de vida de sus familias, durante el cuatrienio.	No. de programas para capacitar a mujeres con el fin de crear grupos asociativos	1



Implementar 1 estrategia para reactivar el consejo comunitario de mujeres y hacer seguimiento durante el cuatrienio	No. de estrategias para reactivar el consejo de mujeres	1
Ejecutar 1 proyecto para implementar la política pública para la equidad de las mujeres, durante el cuatrienio.	No. de proyectos radicados para la política de la mujer	1

### FAMILIAS EN ACCION

Familias en Acción y Red Unidos		
META DE PRODUCTO	INDICADOR	PRODUCTO ESPERADO
4 apoyos otorgados a las estrategias Familias en Acción - Red Unidos, durante el cuatrienio	No. de apoyos a los programas de Familias en Acción y Red Unidos	4

### DIVERSIDAD SEXUAL

#### OBJETIVO DE DIVERSIDAD SEXUAL

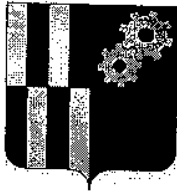
Garantizar el cumplimiento a los derechos y deberes de la población con diversidad sexual.

PROGRAMA: BARAYA DIVERSO MUNICIPIO SIN INDIFERENCIA


#### OBJETIVO DEL PROGRAMA

Fortalecer la divulgación, la defensa y el desarrollo de los derechos de las personas LGTBI

META DE RESULTADO:	Mantener el 10% de la población LGTBI censada, con vinculación a los programas institucionales ofertados	
INDICADOR: Tasa de Población LGTBI participando de actividades		
LINEA BASE: ND	AÑO LB: 2015	RES. ESPERADO: 10%
META DE PRODUCTO	INDICADOR	PRODUCTO ESPERADO
2 campañas durante el cuatrienio para promoción de los derechos de la población LGTBI.	No. de campañas para promoción de derechos a la población LGTBI	2



REPUBLICA DE COLOMBIA  
DEPARTAMENTO DEL HUILA  
MUNICIPIO DE BARAYA  
CONCEJO DE BARAYA



1 capacitación a funcionarios sobre derechos de población LGTBI, durante el cuatrienio.	No. de capacitaciones a funcionario sobre la población LGTBI	1
Ejecutar 1 programa de oferta institucional para inclusión de LGBTI a programas de empleo, durante el cuatrienio.	No. de programas de empleo e inclusión a la oferta institucional	1

**ADULTO MAYOR**

**OBJETIVO DE ADULTO MAYOR**



Garantizar los derechos y deberes de la población de la tercera Edad para que se beneficien de la oferta institucional

**PROGRAMA: BARAYA QUIERE A SUS ABUELOS**

**OBJETIVO DEL PROGRAMA**

Lograr un Cambio cultural en toda la población adulta mayor para ser mejorado el trato y sus valores y dar a conocer una percepción distinta sobre el envejecimiento y mejorar la calidad de vida de nuestros abuelitos.

<b>META DE RESULTADO:</b>	Mantener el 20% de la población de adulto mayor vinculados a los programas institucionales ( <i>población 1767</i> )	
<b>INDICADOR:</b> Tasa de población Adulto mayor participando en programas institucionales		
<b>LINEA BASE:</b> ND	<b>AÑO LB:</b> 2015	<b>RES. ESPERADO:</b> 20%
<b>META DE PRODUCTO</b>	<b>INDICADOR</b>	<b>PRODUCTO ESPERADO</b>
Adquirir un lote para la construcción de la casa del abuelo, durante el cuatrienio	No. de proyectos radicados para la casa del abuelo	1
Realizar 4 campañas acompañamientos a la divulgación de los derechos y deberes del adulto mayor, durante el cuatrienio.	No. de campañas de divulgación de derechos realizadas	4
Realizar 2 capacitaciones en productividad para mejorar ingresos para el adulto mayor durante el cuatrienio.	No. de capacitaciones en productividad realizadas	2



Fortalecer 1 programa (Años dorados dos), implementado en el cuatrienio.	No. de programas fortalecidos (años dorados)	1
Fortalecer 4 eventos de comparsa, música campesina, para el adulto mayor, durante el cuatrienio	No. de eventos fortalecidos	4
Ejecutar 1 programa de seguridad alimentaria para el adulto mayor por año (un mercado cada año)	No. de programas de seguridad alimentaria del Adulto Mayor por año	1
Un programa de capacitación en artes u oficios y recreación a la población de adulto mayor cada año (Artesanía, Música y Danza)	No. de capacitaciones en artes y oficios por año	1
Realizar 1 proyecto articulado para ofrecer almuerzos a los abuelos en convenio con la gobernación y la fundación del alto magdalena "la voz de los abuelos" cada año	No. proyecto para articular con la gobernación del Huila	4
Realizar cada año 1 estrategia para hacer seguimiento al programa Colombia Mayor.	No. De estrategias realizadas por año	1
Realizar 1 proyecto para ayudas técnicas al adulto mayor, durante el cuatrienio.	No. De proyectos realizados	1

## DISCAPACIDAD



### OBJETIVO DISCAPACIDAD

Garantizar los derechos y deberes de la población en situación de discapacidad dándoles a conocer los beneficios de las ofertas institucionales.

### PROGRAMA:

### OBJETIVO DEL PROGRAMA

Lograr que las poblaciones con discapacidad participen activamente en todos los programas institucionales



<b>META DE RESULTADO:</b>	Mantener el 30% de la población en situación de discapacidad caracterizada, vinculada en los programas institucionales	
<b>INDICADOR:</b> Porcentaje de Población en situación de discapacidad participando de actividades (población 230)		
<b>LÍNEA BASE:</b> ND	<b>AÑO LB:</b> 2015	<b>RES. ESPERADO:</b> 30%
<b>META DE PRODUCTO</b>	<b>INDICADOR</b>	<b>PRODUCTO ESPERADO</b>
Realizar 1 estrategia para la caracterización y localización de las personas con discapacidad, durante el cuatrienio.	No. de estrategias para caracterización de población con discapacidad	1
Realizar Una estrategia para fortalecer a las personas con discapacidad para fomentar microempresas, durante el cuatrienio.	No. de estrategias para fomentar microempresas	1
Ejecutar un programa para ayudas técnicas a personas en condición de discapacidad, durante el cuatrienio	No. de programas para ayudas técnicas	1
Dar continuidad y operativizar un comité de discapacidad, durante el cuatrienio	No. comités operativizados	1
2 espacios públicos adecuados para brindar acceso a movilidad a personas con discapacidad en el cuatrienio	No. de adecuaciones de espacio públicos	2

## SEGURIDAD ALIMENTARIA



### OBJETIVO DE SEGURIDAD ALIMENTARIA

Contribuir para que seguridad alimentaria y los medios de vida, aborden los problemas de producción, acceso e ingresos, lo cual permitirá las ayudas a prevenir y anticipar futuros brotes de desnutrición.

### PROGRAMA: BARAYA BIEN NUTRIDA

### OBJETIVO DEL PROGRAMA

Lograr que la población en pobreza extrema se beneficie de estrategias para una mejor nutrición alimentaria.



<b>META DE RESULTADO:</b>	10% de la población en pobreza extrema (265 hogares) atendidas en seguridad alimentaria	
<b>INDICADOR:</b>	Porcentaje de población en pobreza extrema atendida con seguridad alimentaria	
<b>LINEA BASE:</b> 265 Hogares en pobreza extrema	<b>AÑO LB:</b> 2015	<b>RES. ESPERADO:</b> 10%
<b>META DE PRODUCTO</b>	<b>INDICADOR</b>	<b>PRODUCTO ESPERADO</b>
Ejecutar una estrategia de seguridad alimentaria para beneficiar a 100 familias para fomentar los mercados verdes y producción local, durante el cuatrienio	No. de estrategias ejecutadas	1
Realizar un programa para vincular 10 familias dirigido a garantizar la seguridad alimentaria, con prioridad a niños, niñas, adolescentes y madres gestantes del municipio, durante el cuatrienio	No. de programas realizados	1

## JUVENTUD

### OBJETIVO DE JUVENTUD



Garantizar los derechos y deberes de nuestros jóvenes logrando un cambio en la sociedad.

PROGRAMA: JOVENES BARAYUNOS PROTAGONISTAS DEL FUTURO

### OBJETIVO DEL PROGRAMA

Contribuir a que los jóvenes participen en la oferta institucional para brindarles un desarrollo integral y de oportunidades en el municipio.

<b>META DE RESULTADO:</b>	Lograr que el 30 % de la población juvenil se beneficie de la oferta institucional en el cuatrienio	
<b>INDICADOR:</b>	Porcentaje Población de juventud atendida (población 2085)	
<b>LINEA BASE:</b> ND	<b>AÑO LB:</b> 2015	<b>RES. ESPERADO:</b> 30%
<b>META DE PRODUCTO</b>	<b>INDICADOR</b>	<b>PRODUCTO ESPERADO</b>
Una (1) Política Pública de Juventud implementada.	No. de políticas implementadas	1



Un (1) Consejo Municipal de Juventud conformado y operando con espacio de seguimiento en los 4 consejos de política social que se hacen durante el año	No de consejos de juventud municipal conformado y funcionando cada año	1
Una elección de miembros del consejo municipal de juventud realizada durante el cuatrienio.	No. de elecciones realizadas	1
Realizar 4 encuentros con organizaciones o movimientos juveniles para la promoción de acciones para la paz, en articulación con la gobernación en el programa "No te matures biche" durante el cuatrienio.	No. de encuentros realizados	4
Realizar 4 ofertas institucionales en productividad y competitividad dirigidas a la población juvenil durante el cuatrienio	No. de estrategias dirigidas a productividad y competitividad	4
Hacer un comité para la plataforma de juventudes, durante el cuatrienio.	No. de comités plataforma juventudes	4

**VICTIMAS**

**OBJETIVO DE VICTMAS**


Garantizar el goce efectivo de los derechos y deberes de la población de Víctimas

**PROGRAMA: BARAYA ATIENDE SUS VICTIMAS**


**OBJETIVO DEL PROGRAMA**

Hacer acompañamiento a las medidas judiciales, administrativas, sociales y económicas, individuales y colectivas que benefician a las víctimas del conflicto armado, en un marco de justicia transicional, que posibiliten hacer efectivo el goce de sus derechos a la verdad, la justicia y la reparación con garantía de no repetición.







REPUBLICA DE COLOMBIA  
DEPARTAMENTO DEL HUILA  
MUNICIPIO DE BARAYA  
CONCEJO DE BARAYA



<b>META DE RESULTADO:</b>	Mantener al 100% de la población víctima atendida en los asuntos de competencia del municipio	
<b>INDICADOR:</b>	% de población víctima atendida en asuntos de competencia del municipio	
<b>LINEA BASE:</b> 2.300 personas	<b>AÑO LB:</b> 2015	<b>RES. ESPERADO:</b> 100
<b>META DE PRODUCTO</b>	<b>INDICADOR</b>	<b>PRODUCTO ESPERADO</b>
Realizar 8 capacitaciones con red unidos familias en acción y SISBEN sobre el riesgo a la integridad de la víctima, durante el cuatrienio.	No. de capacitaciones realizadas	8
Mantener 1 programa de atención humanitaria (incluye apoyo funerario), durante el cuatrienio.	No. de programas de atención humanitaria mantenidos	1
Realizar 8 campañas de promoción de salud y vacunación a población víctima, durante el cuatrienio	No. de campañas en salud para víctimas	8
Realizar 1 estrategia donde la población víctima se beneficie de la oferta instruccional, durante el cuatrienio.	No. de estrategias para ofrecer la oferta institucional	1
Realizar 4 campañas para la reunificación familiar de la población víctima, durante el cuatrienio.	No. de campañas de reunificación familiar	4
Realizar 1 estrategia de identificación de población víctima articulada con red unidos y el ejército nacional, durante el cuatrienio.	No. de estrategias para identificación	1
Realizar un plan articulado para procesos de retorno y reubicación para víctimas, durante el cuatrienio.	No. de planes para proceso de retorno y reubicación	1
2 ofertas institucionales para acceso a vivienda digna de la población víctima, realizadas durante el cuatrienio (con enfoque diferencial de Niños, Niñas y Adolescentes)	No. de ofertas para acceso a vivienda a víctimas	2
Apoyar 40 familias con proyectos productivos para la superación de la pobreza en la	No. de proyectos productivos	2



población víctima (sin repetición), durante el cuatrienio.		
2 capacitación realizadas para promoción de derechos de las víctimas, durante el cuatrienio.	No. de capacitaciones para los derechos de víctimas	1
Una caracterización para identificar las víctimas del municipio de Baraya, durante el cuatrienio.	No. De caracterizaciones realizadas	2
Una estrategia de priorización en la vinculación escolar para víctimas y ayudas para disminuir la deserción, durante el cuatrienio.	No. De estrategias implementadas	1

## INFANCIA

### OBJETIVO DE INFANCIA


Realizar esfuerzos institucionales para lograr la protección y garantía de los derechos de la primera infancia, la infancia y la adolescencia, priorizando todas las acciones institucionales hacia la protección prioritaria de niños, niñas y adolescentes

PROGRAMA: BARAYA PROTEGE EL DESARROLLO INTEGRAL DE LOS NIÑOS -NIÑAS ADOLESCENTES Y JUVENTUD


### OBJETIVO DEL PROGRAMA

Reforzar los programas para el desarrollo integral a la Primera Infancia, Infancia, Adolescencia Y Juventud.


<b>META DE RESULTADO:</b>	Garantizar que 95% de la población de NNA sean atendidos con programas institucionales durante el cuatrienio	
<b>INDICADOR</b>	Tasa de población de NNA atendidos (Poblacion 3.366)	
<b>LINEA BASE: ND</b>	<b>AÑO LB: 2015</b>	<b>RES. ESPERADO: 3300</b>
<b>META DE PRODUCTO</b>	<b>INDICADOR</b>	<b>PRODUCTO ESPERADO</b>
Elaborar e implementar una (1) política municipal de Primera Infancia, infancia y adolescencia en el cuatrienio	No. De políticas implementadas	1
Construir, dotar y poner en funcionamiento 1 centro de desarrollo infantil CDI durante	No. De CDI construidos, dotados y en funcionamiento	2




REPÚBLICA DE COLOMBIA  
DEPARTAMENTO DEL HUILA  
MUNICIPIO DE BARAYA  
CONCEJO DE BARAYA





el cuatrienio		
3 Jornadas de promoción y prevención contra el maltrato infantil y abuso sexual a Niñas, Niños y Adolescentes (NNA) durante el cuatrienio	No. de jornadas de promoción y prevención	3
Realizar 4 jornadas de promoción de los derechos de protección y desvinculación al conflicto armado de los NNA durante el cuatrienio	No. de jornadas realizadas en el cuatrienio	4
Implementar una estrategia para lograr que los NNA infractores de la ley penal se les garantice sus derechos durante el cuatrienio	No. de estrategias implementadas	1
Implementar 1 estrategia para Garantizar que los NNA que no tienen familia o han sido expulsados de la casa tengan una atención inmediata articulados con el ICBF en el cuatrienio	No. de estrategias implementadas	1
4 Jornadas de capacitación, orientación, sensibilización y seguimiento a padres de familia en custodia de NNA durante el cuatrienio	No. de jornadas para padres de familia	4
Una estrategia para Realizar seguimiento al 100% de los procesos que lleva la comisaria de familia por restablecimiento de derechos por alimentos durante el cuatrienio.	No. de estrategias realizadas	1
4 jornadas en coordinación con la registraduría para garantizar la identidad a NNA durante el cuatrienio.	No. de jornadas para garantizar la identidad de NNAS.	4
implementar 1 estrategia para Garantizar la inclusión de los NNA a los programas de salud, educación, deporte, cultura y recreación y con la gobernación	No. de estrategias implementadas	1



REPÚBLICA DE COLOMBIA  
DEPARTAMENTO DEL HUILA  
MUNICIPIO DE BARAYA  
CONCEJO DE BARAYA



durante el cuatrienio.		
Crear 1 mesa territorial de participación de Niñas, Niños y Adolescentes, en el cuatrienio	No. De mesas creadas	1
Realizar 4 jornadas de promoción del derecho de asociación y reunión de NNA durante el cuatrienio.	No. de jornadas para derecho de asociaciones.	4
Realizar 4 Campañas de prevención y derechos de nuestros recién nacidos y garantía de derechos	No. de campañas realizadas para los derechos de nuestros niños	4
1 Estrategia para seguimiento a los programas de atención integral de niños y niñas en programas de atención integral del ICBF (CDI y familiar)	No. de estrategias para apoyo con el ICBF	1
Implementar 2 Estrategia para apoyar la educación inicial y hacer seguimiento a los niños, niñas y adolescentes atendidos en Hogares comunitarios de Bienestar -HCB Familiares, Fami, Grupal y en establecimientos de reclusión y otras formas de atención	No as estrategias implementadas	2
Una estrategia para hacer seguimiento a nuestros niños, niñas y adolescentes víctimas de vinculación a actividades relacionadas con grupos armados	No, de estrategias realizadas	1
4 Campañas de prevención a nuestros niños, niñas y adolescentes lesionados por pólvora	No. de campañas de prevención	4
Dos capacitaciones anuales dirigidas a la comunidad en general sobre el sistema de responsabilidad penal para adolescentes (ley 1098 de 2006)	No. de capacitaciones en la ley 1098	8



Realizar 4 seguimientos y evaluaciones a los indicadores de infancia y adolescencia contenidos en el sistema único de información de la niñez de acuerdo a directrices del ICBF durante el cuatrienio	No. de estrategias para hacer respectivo seguimiento a los indicadores.	4
4 Jornadas de rendición de cuentas a NNA realizadas durante el cuatrienio	No. de jornadas de rendición de cuentas	4
4 campañas cada año de erradicación de trabajo infantil.	No. de campañas de erradicación trabajo infantil	16

### DIMENSION ECONOMICA

#### LINEA ESTRATEGICA BARAYA TRANSFORMADA Y DE OPORTUNIDADES SIN INDIFERENCIA

#### OBJETIVOS PRIORIZADOS

Garantizar un desarrollo competitivo

Ampliar los servicios de conectividad

Aumentar las estrategias para dinamizar el municipio en sus riquezas y fortalezas

#### OBJETIVO GENERAL

Lograr la participación activa de toda la población para que se un territorio emprendedor, productivo y competitivo permitiendo una comunicación y dinamizando todos los sectores para un desarrollo sostenible y viable para la sociedad.

#### SECTOR ECONOMICO

#### OBJETIVO DEL SECTOR


Contribuir a conseguir un crecimiento equilibrado y equitativo de la producción, el comercio y los servicios que se corresponda con el nivel de crecimiento de la población del municipio.

#### PROGRAMA: DESARROLLO ECONOMICO PARA LOGAR MEJOR CALIDAD DE VIDA


#### OBJETIVO DEL PROGRAMA

Generar trabajo decente y digno como el principal mecanismo para que la población Barayuna pueda gozar de una mejor calidad de vida.

<b>META DE RESULTADO:</b> Aumentar el PIB territorial per cápita a 9.821.554 durante el cuatrienio			
<b>INDICADOR:</b> PIB territorial (Valor agregado) per cápita (pesos corrientes)			
<b>LINEA BASE:</b> 8.821.554	<b>AÑO LB:</b> 2013	<b>RES.</b>	<b>ESPERADO:</b>



REPÚBLICA DE COLOMBIA  
DEPARTAMENTO DEL HUILA  
MUNICIPIO DE BARAYA  
CONCEJO DE BARAYA




META DE PRODUCTO	INDICADOR	PRODUCTO ESPERADO
50 jóvenes capacitados para desarrollar actividades laborales durante el cuatrienio (articulación con SENA - e Instituciones de formación Técnica, Tecnológica y Superior)	No. de jóvenes capacitados para formación laboral	50
2 MIPYMES apoyadas para su formalización empresarial durante el cuatrienio	No. empresas apoyadas MIPYMES	2
4 capacitaciones durante el cuatrienio, para articular trabajo interinstitucional para comercialización de productos	No. de capacitaciones para la comercialización de productos	4
3 eventos realizados durante el cuatrienio para promoción y fomento empresarial	No. eventos para fomento empresarial en el cuatrienio	3
40 personas con formación para el empleo en articulación con el SENA u otras entidades durante el cuatrienio	No. personas formación de empleo en el cuatrienio	40
2 iniciativas empresariales apoyadas durante el cuatrienio	No. de iniciativas empresariales apoyadas	2

### TURISMO

#### OBJETIVO DE TURISMO

Lograr que el municipio sea conocido y poder dinamizar sus riquezas y dar a conocer su patrimonio histórico y mejorar la calidad de los servicios que se prestan.

META DE RESULTADO:	Lograr 10.000 visitantes a atractivos turísticos municipales en el cuatrienio	
INDICADOR:	No. De visitantes en el cuatrienio	
LINEA BASE: ND	AÑO LB: 2015	RES. ESPERADO: 10.000
META DE PRODUCTO	INDICADOR	PRODUCTO ESPERADO
1 anillo turístico identificado y con promoción durante el cuatrienio	No. de proyectos radicados para promoción de turismo	1



REPUBLICA DE COLOMBIA  
DEPARTAMENTO DEL HUILA  
MUNICIPIO DE BARAYA  
CONCEJO DE BARAYA




1 proyecto inscrito para gestionar recursos para la construcción de un recinto ferial.	No. de proyectos radicados para recinto ferial	1
2 Proyectos de promoción turística implementados durante el cuatrienio (turismo religioso y de aventura)	No. proyectos radicados	2
Realizar 2 capacitaciones a prestadores de servicios turísticos durante el cuatrienio	No. capacitaciones a prestadores de servicio turístico	2

### TICS


#### OBJETIVO DE TICS

Lograr que al año 2030 el municipio de Baraya sea un referente regional de progreso y liderazgo destacándose por la utilización de tecnologías de la información para una mejor calidad de vida de sus habitantes.

<b>META DE RESULTADO:</b>	Lograr que el 10% de la población se beneficie de los programas desarrollados para apropiación de TIC	
<b>INDICADOR:</b>	Tasa de población beneficiada con Políticas Públicas de ciencia y Tecnología (Población 9646)	
<b>LINEA BASE: ND</b>	<b>AÑO LB: 2015</b>	<b>RES. ESPERADO: 10</b>
<b>META DE PRODUCTO</b>	<b>INDICADOR</b>	<b>PRODUCTO ESPERADO</b>
Realizar un plan de asistencia técnica en procesos de producción, distribución y comercialización para proyectos integrales de ciencia tecnología e innovación en el cuatrienio.	No. de planes para asistencia técnica en producción	1
8 capacitaciones en manejo de las TICS (ciudadano digital) durante el cuatrienio	No de capacitaciones en manejo de tics	8
Lograr mejorar a 70 puntos el programa de gobierno en Línea (LB = 6)	Calificación de gobierno en línea	70%



REPUBLICA DE COLOMBIA  
DEPARTAMENTO DEL HUILA  
MUNICIPIO DE BARAYA  
CONCEJO DE BARAYA



Realizar 4 Jornadas durante el cuatrienio para promover el buen uso y disposición final adecuada de materia electrónico residual	No. de jornadas para buen uso de material electrónico	4
Realizar 2 Capacitaciones a funcionario en manejo de la información a disponer en SECOP, SIGEP, Plan vive Digital computadores para Educar y Gobierno en Línea durante el cuatrienio	No. de capacitaciones a funcionarios	2
2 capacitaciones para socialización y acompañamiento a la comunidad en manejo de tic para acceso del PQR durante el cuatrienio	No. capacitaciones con la comunidad	2
4 controles al año de uso de cero papel y socialización en el ahorro de energía durante el cuatrienio	No. de controles para ahorro de papel y energía	4
Una estrategia para fortalecer la conectividad en el municipio	No. de estrategias para fortalecer conectividad	1
Participar en 2 convocatorias tics de orden Nacional y Departamental para la dotación en equipos tecnológicos y acceso a programas relacionados con tecnologías de la información	No. de convocatorias para participar en acceso a programas y dotación de equipos tecnológicos	2



**SECTOR AGROPECUARIO** (Rural)

**OBJETIVO DEL SECTOR**

Lograr la activación del sector agropecuario para conseguir y asignar recursos financieros, técnicos y administrativos, para la financiación y desarrollo de proyectos productivos, que generen empleo y mejores las condiciones de vida de las familias campesinas

**PROGRAMA: DESARROLLO AGROPECUARIO SIN DIFERENCIA**







### OBJETIVO DEL PROGRAMA

Contribuir a la participación de organismos del sector agropecuario conformando veedores para fortalecer la asistencia técnica y permitir que los grupos asociativos fortalezcan el sector agropecuario.

<b>META DE RESULTADO:</b>	Aumentar en 2% la producción agrícola durante el periodo	
<b>INDICADOR:</b>	Toneladas de producción agropecuario año	
<b>LINEA BASE: 5.809</b>	<b>AÑO LB: 2014</b>	<b>RES. ESPERADO: 5.918</b>
<b>META DE PRODUCTO</b>	<b>INDICADOR</b>	<b>PRODUCTO ESPERADO</b>
Promover 1 oferta al año con Infihuila y Banco Agrario para brindar capacitación para el acceso al crédito en el cuatrienio	No. de ofertas acceso a créditos <i>- Mil/bn pineda</i>	4
300 productores agropecuarios con asistencia técnica, durante el cuatrienio	No. de productores con asistencia técnica	300
1 cadena de frío en funcionamiento durante el cuatrienio	No. de proyecto registrado para una cadena de frío en funcionamiento	1
4 alianzas productivas realizadas durante el cuatrienio	No. de alianzas productivas	4
4 apoyos cada año para el fortalecimiento de la comercialización y/o transformación de productos agropecuarios	No. de apoyos para fortalecimiento y comercialización de productos agropecuarios por año	4
Realizar 1 Solicitud para la implementación del programa Colombia Siembra, con gobierno nacional	No. de solicitudes para programa Colombia siembra	1
4 capacitaciones durante el cuatrienio para el fomento de la producción limpia y nuevas tendencias en producción agropecuaria	No. de capacitaciones realizadas	4
4 proyectos de cofinanciación a grupos asociativos y/o asociaciones agropecuarias durante el cuatrienio	No. de proyectos para cofinanciación con grupos asociativos	4



REPUBLICA DE COLOMBIA  
DEPARTAMENTO DEL HUILA  
MUNICIPIO DE BARAYA  
CONCEJO DE BARAYA




3 celebraciones del día del campesino, para comercialización de productos agropecuarios durante el cuatrienio	No. de eventos del campesino	3
Un proyecto para mejoramiento de instalaciones agropecuarias y pie de cría del colegio Joaquín García Borrero	No. de proyectos para mejoramiento instalaciones agropecuarias colegio Joaquín García Borrero	1 (G.A.)


<b>META DE RESULTADO:</b>	Aumentar en 3% la producción pecuaria de bovinos, porcinos, aves y peces durante el cuatrienio	
<b>INDICADOR:</b>	Inversión territorial per cápita en el Sector producción pecuaria de bovinos, porcinos, aves y peces	
<b>LINEA BASE:</b> 996,34 Toneladas	<b>AÑO LB:</b> 2014	<b>RES. ESPERADO:</b> 1026,23
<b>META DE PRODUCTO</b>	<b>INDICADOR</b>	<b>PRODUCTO ESPERADO</b>
4 capacitaciones o apoyos realizados en educación financiera para grupos asociativos pecuarios durante el cuatrienio	No. de capacitaciones de educación financiera	4
Aumentar el área de espejo de agua en 4.000 m2 para producción acuícola	No. De M2 de espejo de agua aumentados	4000
Construcción de 4 reservorios para riego y bebederos en el cuatrienio	No. de proyectos radicados para construcción de reservorios	4
1 Consejo municipal de desarrollo rural operando durante el cuatrienio	No de consejos de desarrollo rural	1

**SECTOR TRANSPORTE**

**OBJETIVO DEL SECTOR**



REPÚBLICA DE COLOMBIA  
DEPARTAMENTO DEL HUILA  
MUNICIPIO DE BARAYA  
CONCEJO DE BARAYA





Lograr un 100% de la transitabilidad de las vías del municipio para brindar una mejor calidad de vida para nuestra población y permitir dinamizar nuestro municipio.

**PROGRAMA: VIAS PARA LA COMPETITIVIDAD**

**OBJETIVO DEL PROGRAMA**

Contribuir al embellecimiento del municipio con las vías, la adecuación de los espacios públicos construcción de senderos, señalizando las vías para facilitar una mejor movilidad y evitar los accidentes de tránsito en el municipio.

<b>META DE RESULTADO:</b> Mantener transitabilidad en el 90% de las vías municipales durante el cuatrienio		
<b>INDICADOR:</b> Movilidad y vías que permitan seguridad y transitabilidad en el municipio		
<b>LINEA BASE:</b> ND	<b>AÑO LB:</b> 2015	<b>RES. ESPERADO:</b> 90
<b>META DE PRODUCTO</b>	<b>INDICADOR</b>	<b>PRODUCTO ESPERADO</b>
Realizar 1 mantenimiento anual a la maquinaria del municipio.	No. de mantenimiento en la maquinaria durante el cuatrienio	4
Un plan para Rehabilitar y mantener vías municipales, ejecutado cada año	No. de planes para rehabilitación y mantenimiento de vías	4
Ejecutar un proyecto para Estudios, diseños y construcción de 1200 metros lineales de vías urbanas pavimentadas en el cuatrienio.	No. de proyectos radicados para estudios, diseño y construcción para vías urbanas	1
Formulación de un proyecto de Placa Huella para el circuito al desierto de la tatacoa, durante el cuatrienio	No de proyectos radicados para placa huella circuito turístico	1
1 Proyecto inscrito en Banco de Programas para gestión de recursos y/o construcción de 15 Kms de Placa Huella para vías rurales.	No. de proyectos inscritos en el banco de programas para construcción de placa huella rural.	1
2 proyectos formulados para la construcción de puentes vehiculares (Charco Redondo y la Libertad)	No. de proyectos radicados para construcción de puentes vehiculares	2



Formular un plan de gestión ante gobierno Departamental y Nacional para la rehabilitación de las vías terciarias	No. de planes para para rehabilitación de vías terciarias con el departamento y la nación	1
Un plan para la creación de veedurías a proyectos viales realizados durante el cuatrienio	No. de veedurías viales en el cuatrienio	1
Cuatro (4) campañas de educación vial para la Prevención de la accidentalidad durante el cuatrienio	No. de campañas de prevención de accidentalidad en el cuatrienio	4
Un plan para Señalizar el 50% del casco urbano del Municipio durante el cuatrienio	No. de planes para señalar el casco urbano	50%
Un proyecto para 500 ML de espacio público construido para el disfrute ciudadano	No. de proyectos radicados para espacio público	1

#### SECTOR OTROS SERVICIOS

##### OBJETIVO DEL SECTOR



Lograr que mejore la calidad de vida de la población Barayuna permitiendo ampliar y mejorar los servicios de gas y electrificación

##### PROGRAMA: MEJORES SERVICIOS, MEJORA CALIDAD DE VIDA

##### OBJETIVO DEL PROGRAMA

Aumentar la ampliación del servicio de gas y aumentar la cobertura de electrificación para lograr una mejor calidad de vida de nuestra población.

META DE RESULTADO: A	Mantener por encima de 99% cobertura de energía eléctrica	
INDICADOR:	Porcentaje de cobertura energía eléctrica	
LINEA BASE: 99 (ficha territorial)	AÑO LB: 2015	RES. ESPERADO: 99
META DE PRODUCTO	INDICADOR	PRODUCTO ESPERADO



4 mantenimientos y/o ampliaciones anuales al sistema de alumbrado público municipal en el cuatrienio	No. de mantenimientos en el cuatrienio	4
1 Proyecto formulado para Estudios y diseños que permita aumentar la cobertura en electrificación rural a 100 nuevas familias, durante el cuatrienio.	No. de electrificaciones nuevas en el cuatrienio	100

<b>META DE RESULTADO:</b>		Aumentar a 88% la cobertura de gas	
<b>INDICADOR:</b> Porcentaje de cobertura de gas			
<b>LINEA BASE:</b> 85 (ficha territorial)	<b>AÑO LB:</b> 2015	<b>RES. ESPERADO:</b> 88	
<b>META DE PRODUCTO</b>	<b>INDICADOR</b>	<b>PRODUCTO ESPERADO</b>	
1 proyecto radicado para gestión de recursos para ampliar el servicio de gas domiciliario rural a 133 familias, durante el cuatrienio	No. de proyectos radicados de servicio de gas	1	

#### DIMENSION INSTITUCIONAL

#### LINEA ESTRATEGICA BARAYA SIN INDIFERENCIA CON TRANSPARENCIA Y PARTICIPATIVA

#### OBJETIVOS PRIORIZADOS


- Mejorar el equipamiento municipal para brindar calidad de servicio a nuestra población
- Lograr un buen desempeño fiscal y desempeño integral de nuestro municipio Baraya
- Aumentar las estrategias para que la comunidad sea más participativa en toda la oferta institucional.
- Garantizar los Derechos de nuestra población brindando seguridad en especial a la población vulnerable.

#### OBJETIVO GENERAL


Crear una cultura de buen gobierno con la comunidad participando activamente en el desempeño fiscal e integral de la administración municipal brindando una mejor calidad en los servicios siempre garantizando los derechos y deberes de la sociedad.

#### SECTOR EQUIPAMIENTO

#### OBJETIVO DEL SECTOR



REPÚBLICA DE COLOMBIA  
DEPARTAMENTO DEL HUILA  
MUNICIPIO DE BARAYA  
CONCEJO DE BARAYA




Garantizar que los bienes del municipio se encuentren en buen estado para el servicio de la comunidad haciendo control del buen uso de estos

**PROGRAMA BARAYA BIEN EQUIPADA**


**OBJETIVO DEL PROGRAMA**

Lograr que el equipamiento municipal este en buenas condiciones para mejorar los servicios que se prestan y mejorar la calidad para la población.

META DE RESULTADO: Mantener el 90% del equipamiento municipal con mantenimiento y adecuaciones		
INDICADOR: Condiciones del estado en que se encuentra el equipamiento municipal		
LINEA BASE: ND	AÑO LB: 2015	RES. ESPERADO: 90
META DE PRODUCTO	INDICADOR	PRODUCTO ESPERADO
Un (1) EOT reformulado durante el cuatrienio	No. de EOT reformulado	1
Un proyecto para la construcción de un sendero peatonal, en el cuatrienio	No. de proyectos para la construcción de un sendero	1
Un proyecto para formular estudios y diseños para la construcción de la plaza de feria durante el cuatrienio.	No. de proyectos radicados para estudios y diseños para la plaza de feria	1
Un proyecto para acondicionar un (1) sitio para reubicar los vehículos de transporte público.	No. de proyectos radicados para reubicar los vehículos de transporte	1
1 Mantenimiento al edificio municipal realizado durante el cuatrienio	No. de mantenimiento al edificio municipal	1
Un proyecto para mejoramiento de la infraestructura de una 1 casa campesina durante el cuatrienio	No. de proyectos radicados para mejoramiento casa campesina	1
2 dotación de mobiliario y equipos al edificio municipal en el cuatrienio	No. de dotaciones para edificio	1
1 proyecto para el estudio de la remodelación y adecuación de la plaza de mercado en el cuatrienio	No. de proyectos radicados para los estudios de la plaza de mercado	1



REPUBLICA DE COLOMBIA  
DEPARTAMENTO DEL HUILA  
MUNICIPIO DE BARAYA  
CONCEJO DE BARAYA



1 proyecto para el estudio de la remodelación y adecuación de la Casa Fiscal del Municipio durante el cuatrienio	No. de proyectos radicados para remodelación y adecuación de la casa fiscal	1
Una estrategia para hacer 2 mantenimientos de la plaza de mercado en el cuatrienio	No. de estrategias para mantenimiento de plaza de mercado	1
1 estrategia implementada durante el cuatrienio para buscar alternativas para ventas ambulantes	No. de estrategias para evitar vendedores ambulantes	1
2 obras de infraestructura ejecutadas para mejorar equipamientos municipales durante el cuatrienio (Compra de la casa del café y adecuación de la casa de la justicia municipal)	No. de obras de infraestructura ejecutadas	2
Un estudio para la construcción del parque de la Aldea de la Felicidad Tipo 2 (auditorio, alojamiento, terminalito, polideportivos)	No. de proyectos radicados para construcción del parque de Aldea de la Felicidad.	1
Un proyecto formulado para la construcción del Centro de Integración Ciudadana CIC durante el cuatrienio.	No. de proyectos registrados para construcción del CIC	1
Una estrategia para intervenir 2 Parques públicos con adecuación y embellecimiento durante el cuatrienio	No. de estrategias para intervenir en dos parques públicos.	1

**SECTOR FORTALECIMIENTO**


**OBJETIVO DEL SECTOR**

Contribuir fundamentalmente en la transparencia y la moralidad de la administración pública, desde cada uno de sus servidores, a través de políticas públicas, planes, programas y proyectos orientados a un Estado más eficiente


**PROGRAMA: BUEN GOBIERNO SIN INDIFERENCIA**

**OBJETIVO DEL PROGRAMA**

Lograr que el municipio de Baraya brille por su competitividad y desempeño en lo fiscal e desempeño integral.




REPÚBLICA DE COLOMBIA  
DEPARTAMENTO DEL HUILA  
MUNICIPIO DE BARAYA  
CONCEJO DE BARAYA




<b>META DE RESULTADO:</b> Aumentar la calificación del desempeño fiscal a 70 %		
<b>INDICADOR:</b> Desempeño fiscal		
<b>LINEA BASE:</b> 65,57	<b>AÑO LB:</b> 2014	<b>RES. ESPERADO:</b> 70
<b>META DE PRODUCTO</b>	<b>INDICADOR</b>	<b>PRODUCTO ESPERADO</b>
2 estrategias implementadas durante el cuatrienio, para mejorar recaudos propios municipales.	No. de estrategias para mejorar los recaudos en el cuatrienio	2
2 revisiones a deuda pública municipal para mejorar condiciones, durante el cuatrienio	No. de revisiones a deuda pública en el cuatrienio	2
4 capacitaciones a funcionarios públicos en el cuatrienio, para mejorar gestión fiscal municipal *	No. de capacitaciones a funcionarios	4
2 seguimientos cada año a gastos de funcionamiento, para mejorar el control de los mismo	No. de seguimiento a gastos de funcionamiento en el cuatrienio	8

<b>META DE RESULTADO:</b> Aumentar la calificación del desempeño integral a 80%		
<b>INDICADOR:</b> Índice de desempeño integral		
<b>LINEA BASE:</b> 77,61	<b>AÑO LB:</b> 2014	<b>RES. ESPERADO:</b> 80
<b>META DE PRODUCTO</b>	<b>INDICADOR</b>	<b>PRODUCTO ESPERADO</b>
1 estudio para reorganización administrativa y funcional elaborado durante el cuatrienio	No. de estudios elaborados	1
4 Seguimiento cada año a la Publicación en el SECOP del cien por ciento de los procesos contractuales	No. de Seguimientos a la publicación en el SECOP, por año	4







REPÚBLICA DE COLOMBIA  
DEPARTAMENTO DEL HUILA  
MUNICIPIO DE BARAYA  
CONCEJO DE BARAYA



1 plan anticorrupción con evaluación, seguimiento y ajustes realizados anualmente	No. de planes con seguimiento y evaluación por año	1
2 capacitaciones al año al personal de la administración municipal en proyectos pertinentes	No. de capacitaciones al personal administrativos en el cuatrienio	8
2 capacitaciones durante el cuatrienio al personal de la alcaldía sobre atención adecuada al ciudadano	No. de capacitaciones en atención al ciudadano en el cuatrienio	2
2 seguimientos anuales al plan de desarrollo municipal y EOT	No. de seguimientos al plan de desarrollo y EOT en el cuatrienio	8
1 página web oficial del municipio actualizada durante el cuatrienio	No. página oficial actualizada en el cuatrienio	1
Mejorar la madurez del MECI de 52.35 a 70% durante el cuatrienio	Porcentaje de madurez del MECI	70
1 Actualización de manuales de procesos y procedimientos durante el cuatrienio	No. de actualizaciones realizadas a manuales	1
1 Mesa de trabajo realizada para promover procesos Asociativos entre entidades territoriales para la libre y voluntaria conformación de alianzas estratégicas que impulsan el desarrollo autónomo y auto sostenible de las comunidades durante el cuatrienio	No. de mesas de trabajo realizadas	1
1 actualización de las tablas de retención documental y depuración del archivo central durante el cuatrienio	No. de actualización de tablas de retención documental y depuración del archivo	1
Realizar 1 programa anual de apoyo administrativo técnico y profesional, para el fortalecimiento de los procesos de gestión institucional.	No. De programas realizados por año	1



**SECTOR DESARROLLO COMUNITARIO**

**OBJETIVO DEL SECTOR**



Generar una participación activa, que permita involucrarla en todos los aspectos relacionados con la administración y desarrollo del municipio.

**PROGRAMA: GOBIERNO DEMOCRATICO Y AGENDAS PARTICIPATIVAS**

**OBJETIVO DEL PROGRAMA**

- Caracterizar a las organizaciones de acción comunal de la entidad territorial mediante la aplicación del índice de capacidad organizacional ICO.
- Capacitar a las organizaciones de acción comunal de la entidad territorial en las normas que las regulan.
- Acompañar a las organizaciones de acción comunal en la elaboración de Planes de desarrollo comunitarios.
- Asumir la inspección, vigilancia y control de las organizaciones de acción comunal de la entidad territorial.

<b>META DE RESULTADO</b> Mantener el 50% de las organizaciones de base participando de programas institucionales durante el cuatrienio		
<b>INDICADOR:</b> % de organizaciones de base participando en programas institucionales		
<b>LINEA BASE:</b> ND	<b>AÑO LB:</b> 2015	<b>RES. ESPERADO:</b> 50
<b>META DE PRODUCTO</b>	<b>INDICADOR</b>	<b>PRODUCTO ESPERADO</b>
4 actividades para la promoción de la participación comunitaria en Baraya durante el cuatrienio	No. de actividades para promoción y participación comunitaria	4
4 concertaciones comunitarias en Plan de desarrollo y EOT, realizadas durante el cuatrienio	No. de concertaciones comunitarias con el plan de desarrollo y el EOT en el cuatrienio	4
2 veedurías ciudadanas apoyadas durante el cuatrienio	No. de veedurías ciudadanas apoyadas	2
4 capacitaciones a juntas de acción comunal sobre mecanismos de participación comunitaria, control social o Ley comunitaria, realizadas durante el cuatrienio	No. de capacitaciones a JAC	4



4 rendiciones de cuentas realizadas a la comunidad durante el cuatrienio	No. de rendiciones realizadas a la comunidad en el cuatrienio	4
Una caracterización y mapeo a las organizaciones sociales basadas en la fe y entidades religiosas	No. de caracterizaciones de las organizaciones basadas en la fe y entidades religiosa.	1
50% de organizaciones de acción comunal caracterizadas mediante la aplicación del índice de capacidad organizacional (ICO)	% de organizaciones caracterizadas con ICO	50
5 Organizaciones de acción comunal con planes de desarrollo comunitarios.	No. de organizaciones de acción comunal con planes de desarrollo comunitario	5

#### SECTOR JUSTICIA Y SEGURIDAD

##### OBJETIVO DEL SECTOR


Fortalecer las capacidades de gestión de la entidad territorial para la seguridad, convivencia ciudadana y el orden público.

##### PROGRAMA: SEGURIDAD CIUDADANA SIN INDIFERENCIA


##### OBJETIVO DEL PROGRAMA

Contribuir a la construcción de una sociedad equitativa donde la justicia social, la libertad e igualdad de oportunidades sean la garantía para nuestra población Barayuna y potencien el ejercicio pleno de sus capacidades.


<b>META DE RESULTADO:</b> Mantener por debajo de 20 la tasa de homicidio por 100.000 habitantes en el cuatrienio		
<b>INDICADOR:</b> Tasa de homicidios por 100.000 habitantes		
<b>LINEA BASE:</b> 20.89 (Forenci)	<b>AÑO LB:</b> 2014	<b>RES. ESPERADO:</b> 20
<b>META DE PRODUCTO</b>	<b>INDICADOR</b>	<b>PRODUCTO ESPERADO</b>
Una estrategia para llevar 1 registro anual para seguimiento a delitos que se presentan en el municipio durante el cuatrienio	No. de estrategias para seguimiento a delitos en el municipio	1
Implementar un programa de fortalecimiento del área psicosocial de la comisaría de familia cada año	No. programas para fortalecimiento de la comisaría por año	1
Mantener 1 Plan de seguridad y convivencia ciudadana	No. de planes ejecutados por año	1




REPUBLICA DE COLOMBIA  
DEPARTAMENTO DEL HUILA  
MUNICIPIO DE BARAYA  
CONCEJO DE BARAYA




Implementado cada año		
Ocho (8) capacitaciones en solución pacífica de conflictos realizadas, durante el cuatrienio.	No. de capacitaciones realizadas	8
12 consejos de seguridad realizados cada año	No. de consejos de seguridad al año	12
Implementación de 4 actividades para el fomento del desarme ciudadano durante el cuatrienio.	No. de actividades realizadas	4
Un proyecto para la instalación de 5 cámaras de seguridad dentro del municipio, durante el cuatrienio	No. de cámaras instaladas	5
(4) capacitaciones para la promoción de los derechos humanos, realizadas durante el cuatrienio	No. de capacitaciones para promoción de derechos humanos	4
Cuatro (4) campañas de prevención de violencia intrafamiliar, realizadas durante el cuatrienio.	No. de campañas de prevención de violencia intrafamiliar	4
Asistencia a 47 JAC para operatividad de los comités de convivencia, durante el cuatrienio	No. de comités de convivencia de JAC con asistencia en el cuatrienio	47
4 campañas implementadas para la prevención social del delito, durante el cuatrienio.	No. de campañas para prevención social del delito	4
12 operativos policiales al año para prevención del delito y accidentes de tránsito durante el cuatrienio	No de operativos para prevención del delito y accidentes	48
Un proyecto formulado para la consecución de un CAI móvil, durante el cuatrienio.	No. de proyectos para CAI móvil	1
		1
Realizar 4 talleres de prevención de trata de personas	No. de talleres realizados	4




REPUBLICA DE COLOMBIA  
DEPARTAMENTO DEL HUILA  
MUNICIPIO DE BARAYA  
CONCEJO DE BARAYA



en el cuatrienio		
1 comité municipal para lucha contra trata de personas conformado durante el cuatrienio	No. de comités conformados para la lucha contra la trata de personas	1
Formular un plan de acción contra la Trata de Personas. Durante el cuatrienio	No. de planes de acción contra la trata de personas	1
Apoyar 1 Política pública de Derechos Humanos durante el cuatrienio	No. de apoyos a la política pública de Derechos Humano	1
Una estrategia para fortalecimiento a la seguridad, la convivencia, y la prevención de violaciones de derechos humanos durante el cuatrienio	No. de estrategias para fortalecer la seguridad convivencia y prevención de los derechos humanos.	1
		1
Implementar una estrategia para hacer participación ciudadana para la paz	No. de estrategias para participación ciudadana para la paz implementadas	1
Una estrategia para superación de la estigmatización y discriminación como un factor necesario para la paz diseñada e implementada	No. de estrategias de superación de la estigmatización y discriminación para la paz, implementada	1
Realizar un mapeo técnico del cementerio para la identificación de NN, durante el cuatrienio	No. de mapeos realizados	1
16 comités de justicia transicional realizados durante el cuatrienio	No. de comités de consejo de justicia transicional	16
Implementar una estrategia para articular con la Red Nacional de protección al consumidor que permita el control y vigilancia en cumplimiento a la ley 1480 durante el cuatrienio	No de estrategias implementadas	1
Implementar un comité de derechos humanos y paz, durante el cuatrienio.	No. de comités de derechos humanos y paz	1



REPUBLICA DE COLOMBIA  
DEPARTAMENTO DEL HUILA  
MUNICIPIO DE BARAYA  
CONCEJO DE BARAYA



Implementar y mantener cada año un programa para hacer control de pandillismo, violencia juvenil y consumo de sustancias psicoactivas, cada año	No. De programas implementados y mantenidos por año	1
Realizar 4 consejos de consumidor durante el cuatrienio	No. de Consejos de consumidor realizados	4
Realizar 4 consejos con microempresas (vendedores ambulantes), durante el cuatrienio.	No de Consejos realizados	4
Realizar 8 consejos de orden público (fonset), durante el cuatrienio.	No de Consejos realizados	8
Apoyar un programa de desminados en el municipio de Baraya, durante el cuatrienio	No. de programas de desminado apoyados	1

**POSCONFLICTO**

**OBJETIVO DEL POSCONFLICTO**

Fortalecer las condiciones para un proceso de construcción de paz y sostenibilidad para nuestro municipio.


Garantizar la igualdad de oportunidades en el goce efectivo de los derechos sociales fundamentales de nuestra población Barayuna permitiendo la paz en nuestro territorio.

**PROGRAMA: BARAYA SIN INDIFERENCIA DOS POR UNA PAZ**


**OBJETIVO DEL PROGRAMA**

Garantizar la igualdad de oportunidades en el goce efectivo de los derechos sociales fundamentales de nuestra población Barayuna permitiendo la paz en nuestro territorio.  
Fortalecer la garantía y el respeto de los DERECHOS HUMANOS a la vida, libertad, integridad, seguridad personal, igualdad y no discriminación, cultura y educación construyendo la paz y consolidando la participación ciudadana como fundamentos para alcanzar la paz territorial.  
Fortalecer la capacidad y la respuesta institucional ante el delito de la trata de personas, tomando medidas de prevención, coordinación institucional y asistencia a las víctimas del delito



<b>META DE RESULTADO:</b> Lograr que el 100% de la población victimizada tenga una atención integral		
<b>INDICADOR:</b> No. de víctimas beneficiadas del conflicto armado interno		
<b>LINEA BASE:</b> 1707	<b>AÑO LB:</b> 2015	<b>RES. ESPERADO:</b> 100% (población mujer 905 población Hombre 802)



REPÚBLICA DE COLOMBIA  
DEPARTAMENTO DEL HUILA  
MUNICIPIO DE BARAYA  
CONCEJO DE BARAYA



META DE PRODUCTO	INDICADOR	PRODUCTO ESPERADO
1 plan de acción para la reconciliación, formulada, y con seguimiento, durante el cuatrienio.	No. de planes para reconciliación formulados y con seguimiento.	1
Realizar un programa para el desarrollo de escenarios sociales y mayores niveles de convivencia pacífica entre los ciudadanos, durante el cuatrienio.	No. de programas para fortalecer escenarios sociales para la convivencia	1
Realizar una estrategia de voluntariado de agente de paz, durante el cuatrienio.	No. de estrategias para fomentar el voluntariado como agente de paz	1
Realizar un programa de apoyo al gobierno nacional, encaminado a la sustitución de cultivos ilícitos y desarrollo alternativo, durante el cuatrienio.	No. de programas de apoyo a la sustitución de cultivos ilícitos.	1
Un apoyo a la estrategia para hacer seguimiento a personas que han culminado el proceso de retorno o reubicación	No. de apoyos para seguimiento a proceso de retorno o reubicación	1
Realizar un apoyo a la estrategia para seguimiento de metros cuadrados libres de sospecha de minas antipersona	No. apoyos a la estrategia de metros cuadrados libres de minas antipersona	1
Realizar un apoyo a la política pública de víctimas y restitución de tierras, durante el cuatrienio.	No. de apoyo a la política pública de restitución de tierras	1
Un apoyo al proyecto para diseño de la política integral de restitución de víctimas	No. de apoyos para la política de restitución de víctimas	1
Una estrategia para hacer seguimiento cada año a los planes de atención territorial PAT, durante el cuatrienio.	No de estrategias para seguimiento al PAT	1



Implementar 1 estrategia para gestión de recursos con destino a la financiación de proyectos sociales con ocasión del posconflicto.	No. De estrategias implementadas	1
---	----------------------------------	---

**DIMENSION AMBIENTAL**

LINEA ESTRATEGICA BARAYA SIN INDIFFERENCIA CON UN AMBIENTE SANO

**OBJETIVOS PRIORIZADOS**

Contribuir a la conservación ambiental y protección de cuencas  
 Articular con la comunidad un plan de emergencias y desastres

**OBJETIVO GENERAL**

Hacer de Baraya un territorio que proteja el medio ambiente y que esté preparado para prevenir riesgos y desastres atendiendo emergencias siempre teniendo en cuenta los efectos del cambio climático.

**SECTOR AMBIENTAL**

**OBJETIVO DEL SECTOR**

Lograr que el municipio de Baraya sea un municipio verde que mitigue y proteja los impactos ambientales.


**PROGRAMA**

**OBJETIVO DEL PROGRAMA**


Contribuir a la adquisición de predios para la conservación ambiental y programas de reforestación y siembra dando protección a las cuencas de los ríos del municipio trabajando de la mano con la comunidad para que crea y promueva las veedurías ambientalistas.

<b>META DE RESULTADO:</b> Aumentar en 10% la inversión territorial per cápita en media ambiente		
<b>INDICADOR:</b> inversión territorial per cápita en media ambiente en pesos		
<b>LINEA BASE:</b> 3.174 (Ejecución 2015)	<b>AÑO LB:</b> 2015	<b>RES.</b> 3.491
<b>META DE PRODUCTO</b>	<b>INDICADOR</b>	<b>PRODUCTO ESPERADO</b>
Adquirir 90 hectáreas para protección de fuentes hídricas abastecedoras de acueductos municipales, en el cuatrienio.	No. de hectáreas adquiridas	90






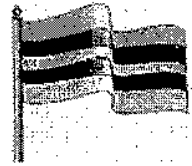
REPUBLICA DE COLOMBIA  
DEPARTAMENTO DEL HUILA  
MUNICIPIO DE BARAYA  
CONCEJO DE BARAYA




Reforestar y/o hacer aislamiento de 200 hectáreas en las microcuencas del municipio durante el cuatrienio.	No de microcuencas reforestadas y/o aisladas	200
20 capacitaciones para el manejo adecuado del ambiente, durante el cuatrienio.	No. de capacitaciones para manejo de ambiente en el cuatrienio	20
Realizar 80 visitas técnicas para fidelizar compromiso en zonas especiales directo con el usuario, durante el cuatrienio.	No. de visitas técnicas para fidelizar zona para cada usuario	80
Formular e implementar 1 plan de manejo de escombreras. Durante el cuatrienio	No. de planes formulados e implementados para el manejo de escombreras.	1
Desarrollar 8 campañas sobre manejo adecuado de residuos sólidos rurales en los sectores de la vereda la Unión, la troja, patia y el casco urbano, durante el cuatrienio.	No. de campañas realizadas	8
4 campañas implementadas en IE para la promoción de acciones ambientales, durante el cuatrienio.	No. de campañas con IE (Acciones Ambientales)	4
1 programa de reciclaje en la fuente implementado durante el cuatrienio	No. de programas de reciclaje implementados	1
1 EOT con seguimiento en el componente ambiental. Durante el cuatrienio	No. de seguimientos EOT componente ambiental.	1
1 acción realizadas cada año para control de minería ilegal	No. de acciones para control minería ilegal	4
Realizar (4) capacitaciones al año para crear cultura ambiental, en el municipio de Baraya	No. de capacitaciones para crear la cultura ambiental al año	4
200 hornillas ecológicas construidas durante el cuatrienio	No. de hornillas ecológicas en el cuatrienio	200
2 proyectos de infraestructura con adaptación al cambio climático desarrollados en el municipio durante el cuatrienio	No. de proyectos de infraestructura adaptadas al cambio climático.	2




REPÚBLICA DE COLOMBIA  
DEPARTAMENTO DEL HUILA  
MUNICIPIO DE BARAYA  
CONCEJO DE BARAYA



Realizar (4) capacitaciones anuales a la comunidad o en IE del municipio, en temas ambientales enfocados al mejoramiento del cambio climático durante el cuatrienio.	No. de capacitaciones con las IE y comunidad en el cuatrienio	16
1 actualización al PSMV (plan de saneamiento y manejo de vertimientos) implementada durante el cuatrienio	No. de actualizaciones al PSMW	1
1 Plan de ordenamiento y manejo de cuencas (POMCA) formulado e implementado durante el cuatrienio	No. de POMCA implementados	1
1 Programa de uso eficiente y Ahorro de Agua (PUEAA) formulado e implementado durante el cuatrienio	No. de programas para unos eficiente y ahorro de agua	1
Desarrollar 2 campañas gratuitas o de bajo costo de esterilización, vacunación, y desparasitación para mascotas animales de compañía y en estado de abandono, durante el cuatrienio	No. de campañas para esterilización, vacunación y desparasitación de animales	2
Ejecutar 2 campañas de promoción, promulgación y defensa de los derechos de los animales, durante el cuatrienio	No. de campañas para divulgar los derechos de los animales	2
Realizar 1 proyecto para georreferenciación de posibles reservas en el municipio durante el cuatrienio	No. de proyectos para georreferenciación de posibles reservas en el municipio	1
Una estrategia para fortalecer mecanismos de administración, control y regulación de los recursos naturales, durante el cuatrienio.	No. de estrategias para control y regulación de recursos naturales	1
8 Campañas de autoridad ambiental, para el control atmosférico durante el cuatrienio.	No. de campañas de autoridad ambiental	8



REPUBLICA DE COLOMBIA  
DEPARTAMENTO DEL HUILA  
MUNICIPIO DE BARAYA  
CONCEJO DE BARAYA



Una estrategia para la identificación y caracterización de humedales, durante el cuatrienio	No. de estrategias implementados para la identificación y caracterización de humedales	1
Una estrategia para la conservación y seguimiento a la reserva natural del municipio de Baraya que involucre la sociedad civil, durante el cuatrienio.	No. de estrategias que involucre la sociedad civil para conservación a la reserva natural	1

**SECTOR RIESGOS**

**OBJETIVO DEL SECTOR**


Aplicar las políticas y programas que promueven el desarrollo sostenible para conservar los recursos naturales y tener un plan de emergencia que permita tener tranquilidad a nuestra población.

**PROGRAMA: BARAYA PREVENTIVA Y SOLIDARIA**


**OBJETIVO DEL PROGRAMA**

Contribuir a la conformación de redes de apoyo con la comunidad para prevenir cualquier tipo de eventualidad con respecto al control de emergencias y desastres



<b>META DE RESULTADO:</b> Aumentar en 10% la inversión territorial per cápita en riesgos y desastres		
<b>INDICADOR:</b> Inversión territorial per cápita en riesgos y emergencias en pesos		
<b>LÍNEA BASE:</b> 9.362 (Ejecución 2015)	<b>AÑO LB:</b> 2015	<b>RES. ESPERADO:</b> 10.298
<b>META DE PRODUCTO</b>	<b>INDICADOR</b>	<b>PRODUCTO ESPERADO</b>
Un proyecto formulado para la construcción de estación de cuerpo de bomberos voluntarios del municipio de Baraya, durante el cuatrienio	No. proyectos para construcción de estación de cuerpo de bomberos	1
1 estudio de AVR (Amenazas vulnerabilidad y Riesgos) para la zonificación del riesgo, realizado durante el cuatrienio	No. de estudios de AVR	1
Formular e implementar 1 plan municipal de gestión del riesgo, durante el cuatrienio.	No. de planes de gestión del riesgo	1



REPÚBLICA DE COLOMBIA  
DEPARTAMENTO DEL HUILA  
MUNICIPIO DE BARAYA  
CONCEJO DE BARAYA



Realizar 2 simulacros de respuesta en caso de emergencia durante el cuatrienio	No. de simulacros	2
4 apoyos otorgados a organismos de socorro durante el cuatrienio	No. de apoyos a organismo de socorro en el cuatrienio	4
Suministrar dos (2) dotaciones de ayuda humanitarias para atender emergencias y desastres, con prioridad a niños, niñas y adolescentes durante el cuatrienio	No de dotaciones para ayudas humanitarias	2
4 convenios con el cuerpo de bomberos voluntarios del municipio de Baraya firmados para prevención y atención de riesgos, durante el cuatrienio	No. de convenios realizados con el CBVB	4
Realizar 12 consejos de riesgos y desastres, durante el cuatrienio.	No de consejos de riesgos y desastres	12
Presentar 2 proyectos para gestión de recursos para obras de mitigación de amenazas y riesgos, con prioridad a la población de Niños, Niñas y adolescentes, durante el cuatrienio	No. De proyectos formulados	2



## CAPITULO IV PLAN DE INVERSIONES

**ARTÍCULO 11º.-** Establézcase el componente de financiación del Plan de Desarrollo Municipal "Baraya sin Indiferencia Dos", en los siguientes términos.

### ANÁLISIS FINANCIERO

Para su pronóstico se utilizaron proyecciones de ingresos y gastos con base en las tendencias planteadas en el Marco Fiscal de Mediano Plazo (MFMP) actualizado por el municipio de Baraya en el año 2015, y que analizó el comportamiento de los ingresos y gastos del 2011 al 2014 y que permiten prever con alto margen de confianza, el comportamiento de las finanzas durante los años siguientes.

### ESTRUCTURA DE LOS INGRESOS MUNICIPALES

**Ingresos Totales:** Ingresos corrientes + ingresos de capital

**Ingresos Corrientes:** Ingresos tributarios + ingresos no tributarios

**Ingresos Tributarios:** Impuestos directos + impuestos indirectos


**Ingresos No Tributarios:** Tasas, multas, arriendos, alquiler de maquinaria y equipo, contribuciones, transferencias, fondos especiales, otros ingresos no tributarios.

**Ingresos De Capital:** Recursos de cofinanciación, Regalías, recursos del crédito, recursos del balance, rendimientos de inversiones financieras, donaciones, excedentes financieros, aprovechamientos, fondos de ahorro y estabilización petrolera, recuperación de cartera, otros ingresos de capital

### Análisis de Ingresos y Gastos entre los años 2011-2014

Una vez analizado el comportamiento de los ingresos históricos del municipio de Baraya, entre el año 2010 y 2011 se tiene que en el año 2011 se obtuvo un incremento del 5,03% al pasar de \$ 10.070 millones a \$ 10.377; al comparar el comportamiento entre los años 2011 y 2012 se observa un decrecimiento del 1,89% al pasar de \$ 10.576 a \$ 10.377 y realizado ese mismo análisis entre los años 2012 y 2013 se encuentra que el municipio presentó un incremento del 22,42%.

La participación de las diferentes fuentes de ingresos en el año 2013, se encuentra que los ingresos corrientes representan el 38,4% de los ingresos totales y los ingresos de capital el 61,6%.




REPUBLICA DE COLOMBIA  
DEPARTAMENTO DEL HUILA  
MUNICIPIO DE BARAYA  
CONCEJO DE BARAYA




CUENTA	Corrientes*				Constantes			
	A2010	A2011	A2012	A2013	A2010	A2011	A2012	A2013
<b>INGRESOS TOTALES</b>	<b>10.070</b>	<b>10.576</b>	<b>10.377</b>	<b>12.703</b>	<b>10.908</b>	<b>11.045</b>	<b>10.576</b>	<b>12.703</b>
<b>1. INGRESOS CORRIENTES</b>	<b>3.922</b>	<b>3.945</b>	<b>4.171</b>	<b>4.674</b>	<b>4.219</b>	<b>4.120</b>	<b>4.252</b>	<b>4.874</b>
1.1. INGRESOS TRIBUTARIOS	442	562	492	770	478	587	501	770
1.1.1. PREDIAL	90	178	133	210	98	186	135	210
1.1.2. INDUSTRIA Y COMERCIO	50	56	88	93	54	59	90	83
1.1.3. SOBRETASA A LA GASOLINA	100	84	68	93	109	88	69	93
1.1.4. OTROS	201	243	204	374	218	254	207	374
1.2. INGRESOS NO TRIBUTARIOS	38	76	90	96	41	80	92	96
1.3. TRANSFERENCIAS	1.500	1.373	1.549	1.619	1.625	1.433	1.579	1.619
1.3.1. DEL NIVEL NACIONAL	1.322	1.373	1.549	1.617	1.432	1.433	1.579	1.617
1.3.2. OTRAS	178	-	-	2	193	-	-	2
<b>GASTOS TOTALES</b>	<b>11.658</b>	<b>9.578</b>	<b>9.891</b>	<b>12.778</b>	<b>12.628</b>	<b>10.002</b>	<b>10.652</b>	<b>12.778</b>
<b>2. GASTOS CORRIENTES</b>	<b>3.113</b>	<b>3.203</b>	<b>3.330</b>	<b>3.944</b>	<b>3.972</b>	<b>3.345</b>	<b>3.695</b>	<b>3.944</b>
3.1. FUNCIONAMIENTO	1.133	1.192	1.200	1.459	1.227	1.245	1.223	1.459
3.1.1. SERVICIOS PERSONALES	701	751	733	818	760	784	747	818
3.1.2. GASTOS GENERALES	375	345	378	488	406	360	386	489
3.1.3. TRANSFERENCIAS PAGADAS	57	97	88	352	61	101	90	352
3.2. INTERESES DEUDA PUBLICA	51	82	41	15	55	85	42	15
DESAHORRO / AHORRO CORRIENTE (1 - 3)	797	737	890	1.010	863	770	907	1.010
<b>2. INGRESOS DE CAPITAL</b>	<b>6.148</b>	<b>5.631</b>	<b>5.206</b>	<b>7.829</b>	<b>6.659</b>	<b>6.925</b>	<b>6.376</b>	<b>7.829</b>
2.1. REGALIAS	462	446	58	627	500	466	59	627
2.2. TRANSFERENCIAS NACIONALES (SGP, et.)	5.441	5.829	5.601	5.972	5.894	6.087	5.914	6.972
2.3. COFINANCIACION	162	303	-	175	175	318	-	175
2.4. OTROS	83	54	346	56	90	56	353	56
<b>4. GASTOS DE CAPITAL (INVERSION)</b>	<b>3.545</b>	<b>6.375</b>	<b>6.530</b>	<b>8.835</b>	<b>9.256</b>	<b>6.657</b>	<b>6.657</b>	<b>8.835</b>
4.1.1. FORMACION BRUTAL DE CAPITAL FIJO	4.166	2.861	4.788	6.677	4.513	2.988	4.881	6.677
4.1.1.2. OTROS	4.379	3.513	1.743	2.158	4.744	3.659	1.776	2.158
<b>DEFICIT O SUPERAVIT TOTAL (1+3+2-4)</b>	<b>(4.528)</b>	<b>999</b>	<b>516</b>	<b>(75)</b>	<b>(1.720)</b>	<b>1.043</b>	<b>326</b>	<b>(75)</b>
<b>5. FINANCIAMIENTO (5.1+5.2)</b>	<b>943</b>	<b>(394)</b>	<b>(564)</b>	<b>(355)</b>	<b>1.021</b>	<b>(349)</b>	<b>(575)</b>	<b>(355)</b>
5.1. CREDITO INTERNO Y EXTERNO (5.1.1 - 5.1.2.)	(276)	388	(212)	(196)	(299)	405	(216)	(198)
5.1.1. DESEMBOLSOS (+)	-	668	-	-	-	687	-	-
5.1.2. AMORTIZACIONES (-)	276	270	212	198	299	282	216	198
5.2. RECURSOS BALANCE, VAR. DEPOSITOS, OTROS	1.219	(722)	(352)	(157)	1.320	(754)	(359)	(157)

Los Gastos Corrientes totales en el año 2010 ascendieron a 3.113 millones de pesos, en 2011 3.203 millones, en 2012 3.330 millones y para el 2013 ascendieron a 3.944 millones, que representó un incremento significativo en los gastos del 2010 al 2013 en aproximadamente el 26,6% en cuatro años, tal como se presenta en la siguiente tabla

CUENTA	A2010	A2011	A2012	A2013
<b>INGRESOS TOTALES</b>	<b>10.070</b>	<b>10.576</b>	<b>10.377</b>	<b>12.703</b>
<b>1. INGRESOS CORRIENTES</b>	<b>3.922</b>	<b>3.945</b>	<b>4.171</b>	<b>4.874</b>
1.1. INGRESOS TRIBUTARIOS	442	562	492	770
1.1.1. PREDIAL	90	178	133	210
1.1.2. INDUSTRIA Y COMERCIO	50	56	88	93
1.1.3. SOBRETASA A LA GASOLINA	100	84	68	93
1.1.4. OTROS	201	243	204	374
1.2. INGRESOS NO TRIBUTARIOS	38	76	90	96
1.3. TRANSFERENCIAS	1.500	1.373	1.549	1.619
1.3.1. DEL NIVEL NACIONAL	1.322	1.373	1.549	1.617
1.3.2. OTRAS	178	-	-	2
<b>GASTOS TOTALES</b>				





REPÚBLICA DE COLOMBIA  
DEPARTAMENTO DEL HUILA  
MUNICIPIO DE BARAYA  
CONCEJO DE BARAYA



	11.658	9.578	9.861	12.778
<b>3. GASTOS CORRIENTES</b>	<b>3.113</b>	<b>3.203</b>	<b>3.330</b>	<b>3.944</b>
3.1. FUNCIONAMIENTO	1.133	1.192	1.200	1.459
3.1.1. SERVICIOS PERSONALES	701	751	733	618
3.1.2. GASTOS GENERALES	375	345	378	489
3.1.3. TRANSFERENCIAS PAGADAS	57	97	88	352
3.2. INTERESES DEUDA PUBLICA	51	82	41	15
DESAHORRO / AHORRO CORRIENTE (1 - 3)	797	737	890	1.010
<b>2. INGRESOS DE CAPITAL</b>	<b>6.148</b>	<b>6.631</b>	<b>6.206</b>	<b>7.829</b>
2.1. REGALIAS	462	446	58	627
2.2. TRANSFERENCIAS NACIONALES (SGP, etc.)	5.441	5.829	5.801	6.972
2.3. COFINANCIACION	162	303	-	175
2.4. OTROS	83	54	346	56
<b>4. GASTOS DE CAPITAL (INVERSION)</b>	<b>8.545</b>	<b>6.375</b>	<b>6.530</b>	<b>8.835</b>
4.1.1.1. FORMACION BRUTAL DE CAPITAL FIJO	4.166	2.861	4.788	6.677
4.1.1.2. OTROS	4.379	3.513	1.743	2.158
<b>DEFICIT O SUPERAVIT TOTAL (1 - 3 + 2 - 4)</b>	<b>(1.588)</b>	<b>999</b>	<b>516</b>	<b>(75)</b>
<b>5. FINANCIAMIENTO (5.1 + 5.2)</b>	<b>943</b>	<b>(334)</b>	<b>(564)</b>	<b>(355)</b>
5.1. CREDITO INTERNO Y EXTERNO (5.1.1 - 5.1.2.)	(276)	388	(212)	(198)
5.1.1. DESEMBOLSOS (+)	-	658	-	-
5.1.2. AMORTIZACIONES (-)	276	270	212	198
5.2. RECURSOS BALANCE, VAR. DEPOSITOS, OTROS	1.219	(722)	(352)	(157)
<b>SALDO DE DEUDA</b>				

#### Análisis de Desempeño Fiscal Municipal 2011-2014

La metodología de evaluación del desempeño fiscal establece 5 rangos de clasificación de las entidades territoriales que van de cero a cien puntos, donde cero es el menor y cien el mayor, estos rangos agrupan a los municipios y departamentos de acuerdo con el índice sintético de desempeño logrado en el periodo evaluado. Los rangos clasifican a los gobiernos sub nacionales de acuerdo con los resultados ubicándolas entre las más débiles o las más avanzadas de acuerdo con el lugar que ocupen en la evaluación fiscal, esos rangos se clasificaron en:



Rangos de interpretación del componente de desempeño fiscal

Niveles de Desempeño	Solvente	Sostenible	Vulnerable	Riesgo	Deterioro
Rangos de Desempeño	≥ 80	≥ 70 y < 80	≥ 60 y < 70	≥ 40 y < 60	< 40

Fuente: DNP Desempeño fiscal de los departamentos y municipios 2014

	2011	2014	
PORCENTAJE DE INGRESOS CORRIENTES	56,5	64,6	Disminuyo
MAGNITUD DE LA DEUDA	7,1	0,2	Aumento
PORCENTAJE DE INTRESOS POR TRANSFERENCIAS	88,5	84,2	Dísmínuyo
PORCENTAJE DE INGRESOS PROPIOS	27,9	40,9	Aumento
PORCENTAJE DE GASTO PARA INVERSION	83,3	85,3	Aumento
CAPACIDAD DE AHORRO	36,7	42,7	Aumento
INDICADOR FISCAL	60,2	65,6	Mejóro

PLAN PLURIANUAL DE INVERSIONES


Con base en las cifras registradas en el Marco Fiscal de Mediano Plazo (anexo), y el comportamiento de los ingresos y gastos del municipio para las vigencias 2014 y 2015, se hace la estimación de las inversiones a realizar en los próximos 4, años de acuerdo a las fuentes Recursos Propios de Libre Destinación (RP-LD), Recursos Propios de Destinación Específica (RP- DE), sistema General de Participaciones (SGP), Sistema General de Participaciones de Libre Inversión (SGP – LI), Regalías, Recursos del Balance (RB) y Otros ingresos.

La inversión total asciende a **31.344,1** millones de pesos, sin estimar inicialmente los ingresos por regalías, ni recursos del crédito, que se incorporarán en el plan plurianual, en articulación con el Plan de Salud Territorial.


Año 2016	8.095,3
Año 2017	7.537,7
Año 2018	7.807,5
Año 2019	7.903,6

Total Inversion: **31.344,1**





REPÚBLICA DE COLOMBIA  
DEPARTAMENTO DEL HUILA  
MUNICIPIO DE BARAYA  
CONCEJO DE BARAYA



Inversión por Dimensión año 2016 – Millones de pesos

TOTAL INVERSIÓN		82,00	5.021,30	15,00			707,60	2.089,40	6.836,30
		FINANCIERA							
		2016							
SECTOR	RP-LD	RP-DE	SGP	SGP-LI	REG	CREDITO	RB	OTROS	TOTAL
DIMENSION SOCIAL		132,00	3.887,30				707,60	2.089,40	6.816,30
DIMENSION ECONOMICA		15,00	719,00	15,00				80,00	829,00
DIMENSION INSTITUCIONAL		35,00	262,00						297,00
DIMENSION AMBIENTAL			163,00						163,00

Inversión por Dimensión año 2017 – Millones de pesos


TOTAL INVERSIÓN		152,00	5.223,17					2.162,53	7.537,70
		FINANCIERA							
		2017							
SECTOR	RP-LD	RP-DE	SGP	SGP-LI	REG	CREDITO	RB	OTROS	TOTAL
DIMENSION SOCIAL		152,00	3.917,17					2.162,53	6.231,70
DIMENSION ECONOMICA			679,00						679,00
DIMENSION INSTITUCIONAL			445,00						445,00
DIMENSION AMBIENTAL			182,00						182,00

Inversión por Dimensión año 2018 – Millones de pesos


TOTAL INVERSIÓN		82,00	5.082,28	185,00	220,00			2.238,22	7.807,50
		FINANCIERA							
		2018							
SECTOR	RP-LD	RP-DE	SGP	SGP-LI	REG	CREDITO	RB	OTROS	TOTAL
DIMENSION SOCIAL		82,00	4.002,28					2.238,22	6.322,50
DIMENSION ECONOMICA			617,00	15,00	220,00				852,00
DIMENSION INSTITUCIONAL			275,00	170,00					445,00
DIMENSION AMBIENTAL			188,00						188,00

Inversión por Dimensión año 2019 – Millones de pesos

TOTAL INVERSIÓN		82,00	5.505,02					2.316,56	7.903,57
		FINANCIERA							
		2019							
SECTOR	RP-LD	RP-DE	SGP	SGP-LI	REG	CREDITO	RB	OTROS	TOTAL
DIMENSION SOCIAL		82,00	4.096,02					2.316,56	6.493,57
DIMENSION ECONOMICA			833,00						833,00
DIMENSION INSTITUCIONAL			455,00						455,00
DIMENSION AMBIENTAL			122,00						122,00



REPUBLICA DE COLOMBIA  
DEPARTAMENTO DEL HUILA  
MUNICIPIO DE BARAYA  
CONCEJO DE BARAYA




Inversión por Dimensión año 2016-2019 – Millones de pesos

TOTAL INVERSION		498,00	20.831,78	200,00	220,00		707,60	8.886,70	344,00
		FINANCIERA							
SECTOR	RP- LD	RP- DE	SGP	SGP- LI	REG	CREDITO	RB	OTROS	TOTAL
DIMENSION SOCIAL		448,00	15.901,78				707,60	8.886,70	25.384,08
DIMENSION ECONOMICA		15,00	2.848,00	150,00	220,00			80,00	3.193,00
DIMENSION INSTITUCIONAL		35,00	1.437,00	170,00					1.642,00
DIMENSION AMBIENTAL			645,00						645,00

En las siguientes tablas, se hace la descripción de las inversiones a realizar para los años 2016, 2017, 2018 y 2019, clasificada por sectores que componen la administración pública, de acuerdo a las fuentes de recursos que se contemplan como parte de la financiación del Plan.

Discriminación de Inversión por sectores año 2016 - Millones de pesos

TOTAL INVERSION		182,00	5.021,30	15,00			707,60	2.169,40	6.095,30
		FINANCIERA							
SECTOR	RP- LD	RP- DE	SGP	SGP- LI	REG	CREDITO	RB	OTROS	TOTAL
DIMENSION SOCIAL		182,00	3.857,30				707,60	2.089,40	5.816,30
EDUCACION			619,10				161,90		771,00
CULTURA		60,00	216,30				43,00		309,30
DEPORTE			73,50						73,50
VIVIENDA			136,00						136,00
SBAP			632,00				60,60		692,60
GRUP. VULNERABLES		82,00	138,00				452,10		672,10
SALUD			2.073,40					2.089,40	4.162,80
DIMENSION ECONOMICA		15,00	719,00	16,00				80,00	829,00
ECONOMICO			34,00						34,00
RURAL		0	231,00	0	0	0			231,00
TRANSPORTE			354,00						354,00
OTROS SERVICIOS		15,00	100,00	15,00				80,00	210,00
DIMENSION INSTITUCIONAL		35,00	262,00						297,00
EQUIPAMIENTO			76,00						76,00
FORTALECIMIENTO			100,00						100,00
COMUNITARIO			25,00						25,00
JUSTICIA Y SEGURIDAD		36,00	56,00						91,00
POSTCONFLICTO			5,00						5,00
DIMENSION AMBIENTAL			153,00						153,00
MEDIO AMBIENTE			73,00						73,00
RIESGOS			80,00						80,00



REPUBLICA DE COLOMBIA  
DEPARTAMENTO DEL HUILA  
MUNICIPIO DE BARAYA  
CONCEJO DE BARAYA




Discriminación de Inversión por sectores año 2017 - Millones de pesos


TOTAL	RP-LD	RP-DE	SGP	SGP-LI	REG	CREDITO	REB	OTROS	TOTAL
		152,00	5.223,17					2.162,53	7.537,70
FINANCIERA									
2017									
SECTOR	RP-LD	RP-DE	SGP	SGP-LI	REG	CREDITO	REB	OTROS	TOTAL
DIMENSION SOCIAL		152,00	3.917,17					2.162,53	6.231,70
EDUCACION			669,10						669,10
CULTURA			189,10						189,10
DEPORTE			68,00						68,00
VIVIENDA			80,00						80,00
SBAP			632,00						632,00
GRUP. VULNERABLES		152,00	433,00						285,00
SALUD			2.146,97					2.162,53	4.308,50
DIMENSION ECONOMICA			679,00						679,00
ECONOMICO			108,00						108,00
RURAL			341,00						341,00
TRANSPORTE			235,00						235,00
OTROS SERVICIOS			15,00						15,00
DIMENSION INSTITUCIONAL			445,00						445,00
EQUIPAMIENTO			230,00						230,00
FORTALECIMIENTO			150,00						150,00
COMUNITARIO			25,00						25,00
JUSTICIA Y SEGURIDAD			40,00						40,00
POSTCONFLICTO									
DIMENSION AMBIENTAL			182,00						182,00
MEDIO AMBIENTE			92,00						92,00
RIESGOS			90,00						90,00

Discriminación de Inversión por sectores año 2018 - Millones de pesos

TOTAL INVERSION	RP-LD	RP-DE	SGP	SGP-LI	REG	CREDITO	REB	OTROS	TOTAL
		82,00	5.082,28	185,00	220,00			2.238,22	7.807,50
FINANCIERA									
2018									
SECTOR	RP-LD	RP-DE	SGP	SGP-LI	REG	CREDITO	REB	OTROS	TOTAL
DIMENSION SOCIAL		82,00	4.002,28					2.238,22	6.322,50
EDUCACION			609,10						609,10
CULTURA			189,10						189,10
DEPORTE			68,00						68,00
VIVIENDA			80,00						80,00
SBAP			632,00						632,00
GRUP. VULNERABLES		82,00	203,00						285,00
SALUD			2.221,08					2.238,22	4.459,30
DIMENSION ECONOMICA			617,00	16,00	220,00				852,00
ECONOMICO			108,00						108,00
RURAL			294,00						294,00
TRANSPORTE			216,00		220,00				436,00
OTROS SERVICIOS			15,00						15,00
DIMENSION INSTITUCIONAL			275,00	170,00					445,00
EQUIPAMIENTO			230,00						230,00
FORTALECIMIENTO			20,00	130,00					150,00
COMUNITARIO			25,00						25,00
JUSTICIA Y SEGURIDAD			40,00						40,00
POSTCONFLICTO									
DIMENSION AMBIENTAL			188,00						188,00
MEDIO AMBIENTE			98,00						98,00
RIESGOS			90,00						90,00



REPÚBLICA DE COLOMBIA  
DEPARTAMENTO DEL HUILA  
MUNICIPIO DE BARAYA  
CONCEJO DE BARAYA





Discriminación de Inversión por sectores año 2019 - Millones de pesos

TOTAL INVERSIÓN		82,00	5.505,02					2.316,56	2903,57
FINANCIERA									
2019									
SECTOR	RP-LD	RP-DE	SGP	SGP-LI	REG	CREDITO	RB	OTROS	TOTAL
DIMENSION SOCIAL		82,00	4.098,02					2.316,56	6.493,57
EDUCACION			638,10						638,10
CULTURA			189,10						189,10
DEPORTE			68,00						68,00
VIVIENDA			80,00						80,00
SBAP			627,00						627,00
GRUP. VULNERABLES		82,00	194,00						276,00
SAUD			2.298,82					2.316,56	4.615,37
DIMENSION ECONOMICA			833,00						833,00
ECONOMICO			90,00						90,00
RURAL			293,00						293,00
TRANSPORTE			435,00						435,00
OTROS SERVICIOS			15,00						15,00
DIMENSION INSTITUCIONAL			455,00						455,00
EQUIPAMIENTO			240,00						240,00
FORTALECIMIENTO			150,00						150,00
COMUNITARIO			25,00						25,00
JUSTICIA Y SEGURIDAD			40,00						40,00
POSTCONFLICTO									
DIMENSION AMBIENTAL			122,00						122,00
MEDIO AMBIENTE			97,00						97,00
RIESGOS			25,00						25,00

Discriminación de Inversión por sectores cuatrienio 2016/2019 - Millones de pesos.

TOTAL INVERSIÓN		498,00	20.831,75	200,00	220,00		707,60	8.886,70	31.844,06
FINANCIERA									
2019									
SECTOR	RP-LD	RP-DE	SGP	SGP-LI	REG	CREDITO	RB	OTROS	TOTAL
DIMENSION SOCIAL		448,00	15.801,76				707,60	8.806,70	25.854,06
EDUCACION			2.535,40				151,90		2.687,30
CULTURA		50,00	783,60				43,00		876,60
DEPORTE			277,50						277,50
VIVIENDA			375,00						375,00
SBAP			2.523,00				60,60		2.583,60
GRUP. VULNERABLES		398,00	668,00				452,10		1.518,10
SAUD			8.739,26					8.806,70	17.545,96
DIMENSION ECONOMICA		15,00	2.845,00	30,00	220,00			80,00	3.193,00
ECONOMICO			340,00						340,00
RURAL			1.159,00						1.159,00
TRANSPORTE			1.219,00		220,00				1.439,00
OTROS SERVICIOS		15,00	130,00	30,00				80,00	255,00
DIMENSION INSTITUCIONAL		35,00	1.437,00	170,00					1.642,00
EQUIPAMIENTO			776,00						776,00
FORTALECIMIENTO			420,00	130,00					550,00
COMUNITARIO			100,00						100,00
JUSTICIA Y SEGURIDAD		35,00	136,00	40,00					211,00
POSTCONFLICTO			5,00						5,00
DIMENSION AMBIENTAL			645,00						645,00
MEDIO AMBIENTE			360,00						360,00
RIESGOS			285,00						285,00

Parágrafo: El Plan Plurianual de Inversiones del sector salud, corresponderá al Plan Plurianual incluido en el Plan Territorial de Salud.



## CAPITULO V SEGUIMIENTO Y EVALUACIÓN DEL PLAN DE DESARROLLO

### ARTÍCULO 12º.- Seguimiento y evaluación del Plan.

Este capítulo corresponde a la etapa de seguimiento y evaluación del Plan de Desarrollo que además de constituir un mandato legal, es un mecanismo que permite monitorear permanentemente el avance de los programas, metas y proyectos fijados por el Gobierno Municipal, ajustar el Plan en caso de ser necesario y materializar todas las propuestas del Programa de Gobierno del Señor Alcalde en su periodo constitucional de gobierno.



El seguimiento y evaluación al Plan de Desarrollo es obligatorio de conformidad con lo establecido en los Art. 36 y siguientes de la Ley 152 de 1994 que establece los procedimientos para la elaboración, aprobación, ejecución y evaluación de los Planes de Desarrollo. Para ello se implementará un sistema de seguimiento que incorporará herramientas de medición y evaluación basadas en los principios fundamentales de economía, eficiencia, eficacia y efectividad, que servirán para evaluar, revisar, conocer, identificar, establecer y evaluar los avances en la ejecución del Plan de Desarrollo.

Estas herramientas estarán caracterizadas por la universalidad de su lenguaje y su funcionalidad en el monitoreo sistemático del Plan, permitiendo la revisión y ajuste de las mismas, para mejorar su efectividad y eficiencia en la toma de decisiones sobre el desempeño de la gestión pública al servicio de los Barayunos.

La implementación prevé el acompañamiento de la Dirección de Evaluación de Políticas Públicas (DEPP) del Departamento Nacional de Planeación (DNP), en el marco de la estrategia de Sinergia Territorial. Desde esta perspectiva, el seguimiento y la evaluación del Plan de Desarrollo Municipal se centra en monitorear el progreso de la oferta de bienes y servicios institucionales y la percepción ciudadana sobre los resultados alcanzados con dichos bienes y servicios. Asimismo, se realizará el seguimiento al cumplimiento de los programas, las metas de resultado, las metas de producto, los proyectos y la parte financiera contenida en el Plan de Desarrollo.

### Objetivos del Esquema de Valoración y Evaluación

1. Dar cumplimiento a las obligaciones legales de los entes territoriales frente a los Planes de Desarrollo.
2. Propiciar la eficacia y eficiencia del ejercicio de la planeación municipal.
3. Contar con información actualizada en tiempo real que permita tomar decisiones y direccionar los esfuerzos a las metas de mayor relevancia.
4. Fomentar el trabajo en equipo del personal de la administración que interviene en el proceso de planeación.



5. Monitorear permanentemente el avance de la administración en el cumplimiento del Plan de Desarrollo.
6. Coadyuvar al logro de los objetivos institucionales.
7. Establecer los resultados en el proceso de ejecución para cada uno de los diferentes sectores y responsables.
8. Articular las dependencias de la administración municipal en el cumplimiento de los programas, metas y proyectos establecidos en el Plan.
9. Priorizar las funciones o servicios que debe prestar el Municipio.
10. Efectuar seguimiento a los objetivos, programas, metas y proyectos institucionales.
11. Establecer claramente compromisos institucionales, responsables, cronogramas e indicadores.
12. Servir de medio de orientación en la materia al personal nuevo que ingrese a la administración.
13. Hacer seguimiento a la ejecución del presupuesto del Municipio.



### Metodología para la Evaluación

El sistema de seguimiento operará a través de una generación de actividades de recolección, alimentación, procesamiento y presentación de resultados y reportes a través de la herramienta que se defina para tal efecto. Estas actividades se incorporarán en la agenda de todos los Secretarios del Gabinete Municipal, según la periodicidad establecida por el Señor Alcalde. La dependencia líder de este proceso será la Secretaría de Planeación Municipal.

Dentro de éste esquema, se contempla la siguiente estructura: **el primer nivel**, establece indicadores de resultado a los programas, a través de los cuáles el Alcalde monitorea sus principales prioridades de Gobierno y del Plan en general; **en el segundo nivel**, están los indicadores de las metas de resultado y de producto, que permiten monitorear el progreso de las políticas públicas, en términos de la entrega de bienes y servicios a la comunidad de Baraya; y **en el tercer nivel**, indicadores de gestión, a través de los cuales la administración municipal monitorea el desempeño de las entidades encargadas de los procesos de gestión, su eficiencia administrativa, financiera y su mejoramiento continuo.

De igual forma, pero de manera autónoma e independiente, el Consejo Territorial de Planeación realizará seguimiento semestral a las metas fijadas en el Plan de Desarrollo, emitirá un concepto sobre el avance y recomendará a la administración municipal los ajustes necesarios en caso de incumplimiento, de conformidad con lo establecido en el Art. 17 del Decreto Nacional 028 de 2008. También se encuentran los Planes indicativos y los Planes de Acción como instrumentos de seguimiento y evaluación, los cuales el Gobierno Municipal debe monitorear y evaluar durante todo el periodo a fin de poder materializar todos los programas, metas y proyectos establecidos en el Plan de Desarrollo.

A nivel de gestión externa, el Alcalde Municipal haciendo uso de la información consolidada en el sistema de seguimiento al Plan y los resultados obtenidos, con el apoyo de la Secretaría de Planeación y la Oficina de Control Interno, presentará informes de avance en la ejecución del Plan a las instancias establecidas legalmente (Concejo Municipal, Consejo Territorial de Planeación,





Ejercicios de Rendición de Cuentas a la comunidad), así como en otros espacios definidos por la Administración Municipal con el propósito de promover una cultura de rendición de cuentas de la administración pública y una práctica de gestión administrativa transparente orientada a arrojar resultados concretos que se traduzcan en ejemplo de buen gobierno y de beneficio a la comunidad.

El planteamiento de los niveles de medición, propone las siguientes instancias, actores y roles de seguimiento al Plan de Desarrollo:

#### INSTANCIAS DE SEGUIMIENTO

CLASIFICACIÓN DE INDICADORES	INSTANCIAS DE SEGUIMIENTO	ACTORES Y ROLES
INDICADORES DE RESULTADOS A PROGRAMAS ESTRATEGICOS	Consejo de Gobierno	Secretarios de Despacho alimentan indicadores globales
	Consejo Territorial de Planeación	Consejeros Territoriales de Planeación solicita avances de ejes estratégicos del PDM.
	Ejercicios de rendición de cuentas	Ediles, Presidentes de JAC, Líderes Sociales, Gremios, Organizaciones Sociales, convocados por la Alcaldía.
	Ciudadanía en general	Medios de comunicación local, solicitan avances de la gestión del PDM para informar a la ciudadanía.
	Foros temáticos y reuniones	Fuerzas vivas del Municipio.
INDICADORES DE METAS Y PLAN DE INVERSIONES	Concejo Municipal	Consejo de Gobierno rinde informe anual de ejecución del PDM.
INDICADORES DE RESULTADO A OTROS PROGRAMAS SECTORIALES	Consejo de Gobierno	Secretarios de Despacho alimentan indicadores programáticos.
	Consejo Territorial de Planeación	Consejeros Territoriales de Planeación solicitan avances programáticos del PDM.
INDICADORES DE METAS DE RESULTADO Y METAS DE PRODUCTO	Consejo Territorial de Planeación	Consejeros Territoriales de Planeación solicitan información sobre cumplimiento de metas, emiten concepto y hacen recomendaciones semestralmente.
INDICADORES DE GESTIÓN	Consejo de Gobierno. Reuniones con el ejecutivo	Secretarios de Despacho consolidan la información. Secretario de Planeación reporta la información al DEPP del DNP.



## CAPÍTULO VI

### DISPOSICIONES FINALES

#### ARTÍCULO 13.- EJECUCIÓN DEL PRESUPUESTO DE INVERSIONES.

La Ejecución de los recursos estimados para el Plan de Inversiones del Plan de Desarrollo "BARAYA PROGRESOS SIN INDIFERENCIA DOS" dependerá de la implementación de las acciones planteadas en la estrategia financiera del Plan. En el evento que los ingresos proyectados no alcancen los niveles aquí establecidos, el Gobierno Municipal ajustará el Plan de Inversiones a los recursos disponibles a través del Marco Fiscal de Mediano Plazo y los Presupuestos Anuales, para lo cual se considerará la importancia que cada programa tenga en las inversiones de las líneas Estratégicas afectadas por el recaudo insuficiente de las fuentes de ingreso y los niveles.

#### ARTÍCULO 14.- OBLIGATORIEDAD.

La elaboración y ejecución del Presupuesto, así como todas las acciones que adelante el Gobierno Municipal, se ceñirán estrictamente a lo previsto en el Plan de Desarrollo Municipal. Lo mismo ocurrirá con los proyectos de Acuerdo que sean sometidos a aprobación del Concejo Municipal que están relacionados con las materias de que trata el presente acuerdo.


#### ARTÍCULO 15.- INFORMES AL CONCEJO

El Alcalde, por intermedio de los miembros del Gabinete Municipal, rendirá anualmente al Concejo Municipal, un informe sobre la ejecución del Plan de Desarrollo del Municipio, tal y como lo establece el Artículo 43 de la Ley 152 de 1994


#### ARTÍCULO 16.- CONTROL DE LEGALIDAD

Envíese copia del presente Acuerdo Municipal al Despacho del Gobernador del Huila, para el control de legalidad previsto en el Artículo 305 de la Constitución Política de Colombia y al Departamento Nacional de Planeación para lo de su competencia.





REPÚBLICA DE COLOMBIA  
DEPARTAMENTO DEL HUILA  
MUNICIPIO DE BARAYA  
CONCEJO DE BARAYA



ARTÍCULO 17.- el presente acuerdo rige a partir de la fecha de expedición.

Dada en el salón del Honorable Concejo Municipal De Baraya – Huila, a los treinta y un (31) día del mes de Mayo del año Dos Mil Dieciséis (2016)

ALEXANDER HERRERA ORTIZ


Presidente Concejo Municipal




ELSA MILENA OTALORA M

Secretario Concejo Municipal





REPUBLICA DE COLOMBIA  
DEPARTAMENTO DEL HUILA  
MUNICIPIO DE BARAYA  
CONCEJO DE BARAYA



**LA SUSCRITA SECRETARIA DEL HONORABLE CONCEJO  
MUNICIPAL DE  
BARAYA – HUILA**

**HACE CONSTAR:**

Que el Acuerdo N°. 07, fue discutido y aprobado por el Honorable Concejo Municipal de Baraya – Huila, en dos (2) debates realizados en distintos días así, y con sus respectivas cambios.

**PRIMER DEBATE:** MAYO 27 de 2016 Por Comisión primera

**SEGUNDO DEBATE:** MAYO 31 de 2016 en Plenaria.


Expedido en el Recinto Del Honorable Concejo Municipal De Baraya – Huila, a los treinta y un (31) días del mes de Mayo del año Dos Mil Dieciséis (2016).

  
ELSA MILENA OTALORA M.

Secretaria Concejo

DA 21606-1369



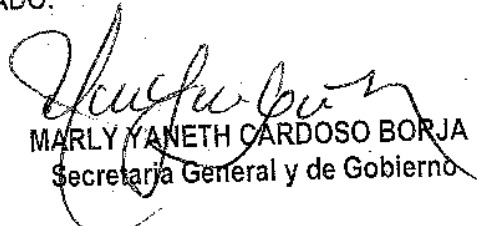
	<b>RECIBIDO</b> ALCALDIA DE BARAYA DESPACHO ALCALDE
HORA:	05:15 PM
FECHA:	07-06-16
RECIBIÓ:	Zuly P

REPUBLICA DE COLOMBIA  
DEPARTAMENTO DEL HUILA  
MUNICIPIO DE BARAYA  
ALCALDIA

Baraya Huila, Hoy siete (07) de junio de Dos Mil Dieciséis (2016), se sanciona el Acuerdo No. 07 Del 07 de junio de 2016, "POR MEDIO DEL CUAL SE ADOPTA EL PLAN DE DESARROLLO MUNICIPAL PARA EL PERIODO 2016-2019: "BARAYA PROGRESO SIN INDIFERENCIA DOS"

SANCIONADO:

  
LUIS ENRIQUE CARDOSO TOVAR  
Alcalde Municipal

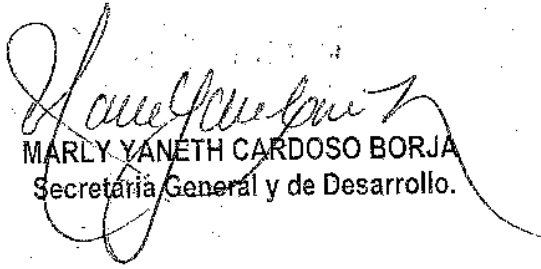
  
MARLY YANETH CARDOSO BORJA  
Secretaria General y de Gobierno

LA SUSCRITA SECRETARIA GENERAL Y DE GOBIERNO DE LA ALCALDIA MUNICIPAL DE BARAYA  
HUILA

CERTIFICA:

Que el Acuerdo No. 07 de junio 07 de 2016, "POR MEDIO DEL CUAL SE ADOPTA EL PLAN DE DESARROLLO MUNICIPAL PARA EL PERIODO 2016-2019,"BARAYA PROGRESO SIN INDIFERENCIA DOS", fue publicado durante diez (10) días.

Dada en el Despacho de la Secretaria General y de Gobierno de la Alcaldía Municipal de Baraya Huila, a los veintidós (22) días del mes de junio de 2016.

  
MARLY YANETH CARDOSO BORJA  
Secretaria General y de Desarrollo.