Ficha de Caracterización

Municipio Tesalia

Ficha municipal
41797

Características Generales

Alcalde	Fernando Antonio Pérez Trujillo	Departamento	Huila
Categoria del municipio Vigencia 2014	6	Porcentaje Km² del departamento	1.9%
Extensión territorial Km²	369	Tasa población del departamento · 1000	8
Total población 2014	9,210	Densidad de población por Km²	25
Distribución	Cabecera 58% / Resto 42%	Pob Potencialmente Activa (15 a 59) Vigencia 2014	5,389
		Población inactiva (0-14 & 60 o más) Vigencia 2014	3,821
Tipo de entidad	Entidad Territorial Municipal	Región Regalias	CENTRO SUR

Variación Porcentual Crecimiento Poblacional 2010-2015

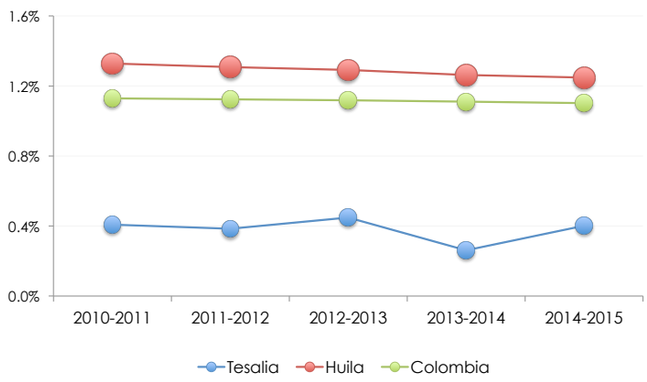

Fuente: Series Poblacionales - DANE

Pirámide Poblacional del Municipio 2014

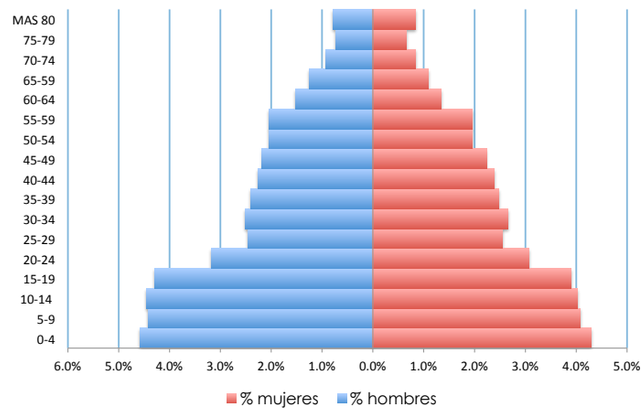

Fuente: Series Poblacionales - DANE

% de población según etnia

Afro	Indigenas	ROM
0.34%	0.90%	0.00%

Información Socio Económica

Pobreza

Índice de Pobreza Multidimensional-2005

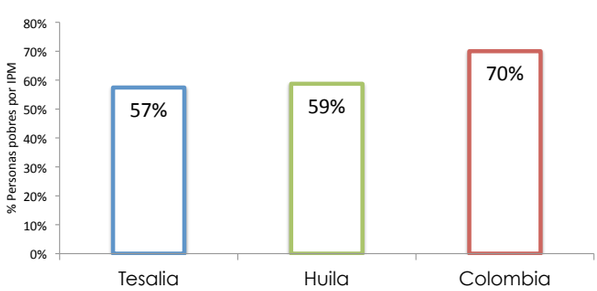

Fuente: Departamento Nacional de Planeación

Beneficiarios Programa Sociales del Estado (2013)

Porcentaje de personas registradas Sisbén DNP	100%
Porcentaje de personas acompañadas ANSPE	31%
Porcentaje de personas UARIV*	0.8%
Número familias acompañadas ANSPE-RED UNIDOS	727
Número de niños con atención integral ICBF	207

*Unidad de atención y reparación integral a las víctimas

Salud

Municipio certificado en salud (2013)	CERTIFICADO
Cobertura en salud (2012)	91.6%

Cobertura Salud 2012

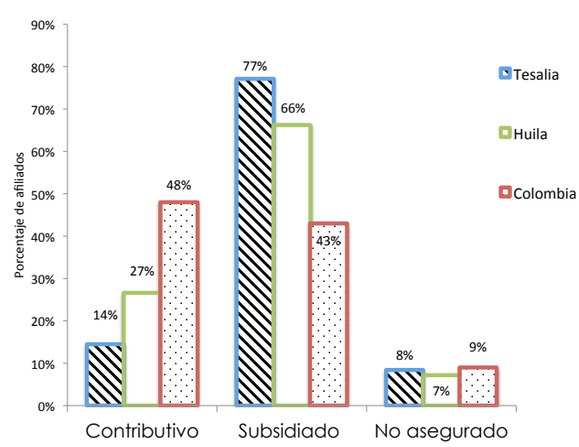

Fuente: Base de Datos Única de Afiliados

Para más información www.minsalud.gov.co/estadisticas/Paginas/indicadores/aspx

Ficha de Caracterización

DNP Departamento Nacional de Planeación

Municipio Tesalia

Ficha municipal

41797

Educación

Municipio certificado en educación (2013) NO CERTIFICADO

Tasa de Cobertura Neta

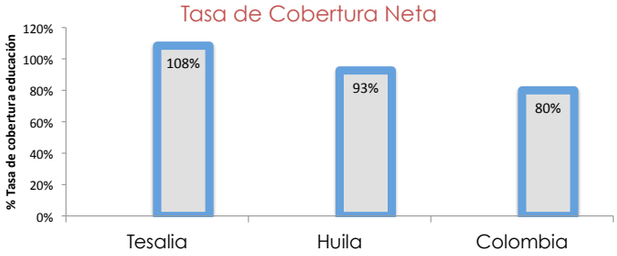

Pruebas SABER11 (2012)

	Tesalia	Colombia		Tesalia	Colombia
Lenguaje	46.0	46.5	Biologîa	46.0	45.3
Matemáticas	44.2	45.8	Química	45.1	45.7
Sociales	45.8	44.5	Física	44.2	44.4
Filosofía	40.3	40.5	Inglés	42.6	44.1

Total establecimientos educactivos (educación básica y media) 4

Numero de establecimientos educativos

OFICIALES	NO OFICIALES
4	0

Fuente: Ministerio de Educación

Para más información menweb.mineducacion.gov.oc/seguimiento/estadisticas/

Vivienda, Agua Potable y Saneamiento Básico

Municipio certificado en agua (2013) CERTIFICADO

Promedio de índice de riesgo de calidad de agua*

	2011	2012	2013	Tendencia
Tesalia	48%	8%	18%	

Fuente: Instituto Nacional de Salud

Hogares déficit Cuantitaivo y Cualitativo

Déficit cuantitativo

	1993		2005	
	#	%	#	%
Tesalia	65	4%	144	6%
Huila	16842	10%	29690	12%
Colombia	804400	17%	1025080	12%

Déficit cualitativo

	1993		2005	
	#	%	#	%
Tesalia	748	46%	542	24%
Huila	69129	43%	69692	28%
Colombia	2481400	37%	2433108	24%

Fuente: DANE

** El valor de (0) cero es sin riesgo y cien (100) inviable sanitariamente*

Seguridad

Tasa de homicidios por 100 mil hab. (2008-2012)

	2008	2009	2010	2011	2012
Tesalia	0	11	11	44	0
Huila	39	35	32	30	31
Colombia	36	35	34	35	35

Total secuestros por 100 mil hab. (2008 -2012) 0

Tasa hurto común por 100 mil hab. (2012) 2

Fuente:Ministerio de Defensa

Victimas

Desplazamiento forzado - Expulsión de personas

	Total personas**
Tesalia	485
Huila	87,199
Colombia	4,792,852

Serie 2002-2013

Desplazamiento forzado - Recepción de personas

	Total personas**
Tesalia	689
Huila	119,021
Colombia	1,211,246

Fuente: Red Nacional de Información

** Cifra acumulada de desplazamiento

Asociatividad

Nombre asociado	-
Área Metropolitana	No Asociado
Nombre	Valle de Aburrá Ordenanza 34 de 1980

Fuente: DNP

Importancia Económica

Indicador de Importancia Económica (2011)*

Tesalia	0.0	Valor Agregado**	99
Huila	2.0	PIB (Miles de Millones)	11,594

Participación del Valor Agregado Municipal sobre del Departamental 1%

* Corresponde a la relación del valor agregado municipal y el nacional

** Valor creado en el proceso de producción por efecto de la combinación de factores.

Fuente: DANE

Tres sectores de mayor importancia en el Valor Agregado del municipio

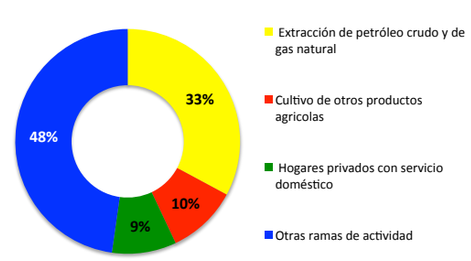

DNP Departamento Nacional de Planeación

Ficha de Caracterización

Municipio Tesalia

Ficha municipal

41797

Indicadores Territoriales

Indice de desempeño Fiscal*

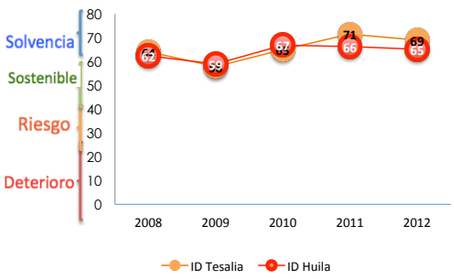

Indice de desempeño Integral*

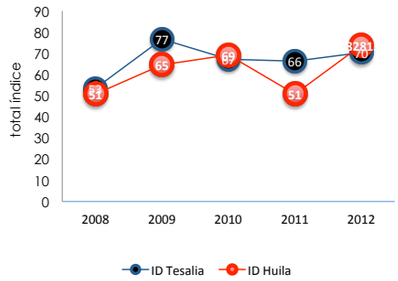

	2010	2012
Indice de gobierno Abierto	59	65

Fuente: PGN

Índice de Ruralidad (2013) 51.66

Fuente: DNP

Índice de Penetración (2013)* 0.00

Fuente: Min TIC

*Número de suscriptores con acceso dedicado a Internet/ Población proyectada DANE

Fuente: DNP

*Para los departamentos, los índices corresponden al promedio de los municipios de su jurisdicción

Finanzas Municipales

Sistema General de Participaciones (SGP)

Total SGP (Millones de Pesos)	2013	Tendencia (2008-2013)
	$ 4,087.12	

Participación por Sector SGP-2013

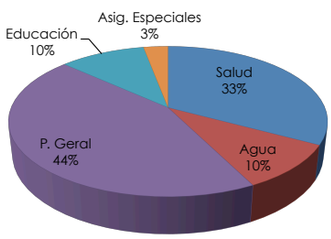

Sistema General de Regalías "SGR"

Año	2012	2013-2014
Asignaciones Directas	$ 2,519,290,231	$ 492,855,821
Fondo de Compensación Regional	$ 310,268,992	$ 861,889,254
Fondo de Pensiones Territoriales	$ 224,017,619	$ 391,081,945
Total regalías	$ 3,053,576,842	$ 1,745,827,021

Pesos

Proyectos Aprobados (2012 - 2014) Corte Agoto 15

	Número	Valor
Tesalia	1	886,546,650
Huila	138	264,182,973,413

Pesos

Estado de Proyectos Aprobados SGR

Terminado	En ejecución	En proceso de contratación	Sin contratar	Sin información
100%	0%	0%	0%	0%

Fuente: DNP

Ejecución Presupuestal

	2012	2013	Percápita
Ingresos Totales (1 + 4)	$ 7,722	$ 11,219	$ 1,221,318.68
1. Ingresos corrientes	$ 2,063	$ 2,674	$ 291,110.49
1.1 Ingresos tributarios	$ 1,349	$ 1,766	$ 192,261.16
1.1.1. Predial	$ 245	$ 181	$ 19,737.75
1.1.2. Industria y comercio	$ 613	$ 1,052	$ 114,468.76
1.1.3. Sobretasa a la gasolina	$ 248	$ 303	$ 33,003.05
1.1.4. Otros	$ 243	$ 230	$ 25,051.60
1.2. Ingresos no tributarios	$ 133	$ 26	$ 2,851.84
1.3. Transferencias	$ 580	$ 882	$ 95,997.50
1.3.1. Del nivel nacional	$ 580	$ 872	$ 94,899.19
1.3.2. Otras	$ -	$ 10	$ 1,098.30
Gastos totales (2 + 5)	$ 7,365	$ 9,538	$ 1,038,359.64
2. Gastos corrientes	$ 1,212	$ 1,704	$ 185,541.29
2.1. Funcionamiento	$ 1,139	$ 1,325	$ 144,189.67
2.1.1. Servicios personales	$ 660	$ 531	$ 57,857.07
2.1.2. Gastos generales	$ 407	$ 411	$ 44,729.73
2.1.3. Transferencias pagadas (nómina y a entidades)	$ 73	$ 382	$ 41,602.87
2.2. Intereses deuda pública	$ 73	$ 380	$ 41,351.62
3. Déficit o ahorro corriente (1-2)	$ 850	$ 970	$ 105,569.20
4. Ingresos de capital	$ 5,659	$ 8,545	$ 930,208.18
4.1. Regalías	$ 535	$ 2,286	$ 248,814.76
4.2. Transferencias nacionales (SGP, etc.)	$ 4,733	$ 5,879	$ 640,035.49
4.3. Cofinanciación	$ 121	$ 186	$ 20,195.51
4.4.Otros	$ 270	$ 194	$ 21,162.42
5. Gastos de capital (inversión)	$ 6,152	$ 7,834	$ 852,818.34
5.1. Formación bruta de capital fijo	$ 4,390	$ 5,975	$ 650,408.70
5.2. Resto inversiones	$ 1,763	$ 1,859	$ 202,409.65
6. Déficit o superávit total (3+4-5)	$ 357	$ 1,681	$ 182,959.04
7. Financiamiento (7.1 + 7.2)	-$ 357	-$ 1,681	$ (182,959.04)
7.1. Crédito interno y externo (7.1.1 - 7.1.2.)	$ 78	$ 116	$ 12,575.01
7.1.1. Desembolsos (+)	$ 300	$ 581	$ 63,251.47
7.1.2. Amortizaciones (-)	$ 222	$ 466	$ 50,676.46
7.2. Recursos balance, var. depósitos, otros	$ 435	$ 1,796	$ 195,534.04