

MÓDULO DE SEGUIMIENTO AL PND




| | |
|-------------------------|------------|
| DEPARTAMENTO | HUILA |
| CÓDIGO DEPARTAMENTAL | 41 |
| REGIÓN | CENTRO SUR |
| ENTORNO DE DESARROLLO | Intermedio |
| TIPOLOGÍA DEPARTAMENTAL | C |



MÓDULO REGIONAL



CUMPLIMIENTO DE LAS METAS DEL PND

| | | |
|---|---|--|
| Cumplimiento de las metas del PND en la región | |  22,7 |
| Objetivo 1: | Conservar el patrimonio ambiental y cultural de la Amazonía y el Macizo Colombiano |  50,0 |
| Objetivo 2: | Desarrollar el sector agropecuario y rural, con un enfoque en los pequeños productores y en el mejoramiento de la conectividad al interior de la región y con el resto del país | 0,0 |
| Objetivo 3: | Garantizar el acceso a servicios sociales, de los habitantes de la región, mediante el cierre de brechas y el fortalecimiento institucional. |  18,0 |
| | | |



INDICADORES SECTORIALES DEL DEPARTAMENTO

| Objetivo | Indicador | Línea Base | Meta | Avance | % Avance |
|----------|---|------------|---------|---------|----------|
| 1 | Emprendimientos para la comercialización de productos frutales amazónicos y otros productos forestales no maderables en el marco de los negocios verdes y atendiendo a los requerimientos de sus habitantes. (SINCHI) | 86 | 103 | 92 | 100,0 |
| 1 | Entidades territoriales fortalecidas para la gestión del riesgo en la zona de influencia de la Corporación. | 0 | 4 | 4 | 100,0 |
| 1 | Familias reasentadas con desarrollo de obras de infraestructura y proyectos productivos | 32 | 270 | 0 | 0,0 |
| 1 | Hectáreas de áreas protegidas de la Región Centro - Sur - Amazonía incorporados en el SINAP | 5.898.623 | 252.011 | 240.680 | 99,2 |
| 1 | Hectáreas de conservación inscritas en el esquema de pago por servicios ambientales hídricos en los departamentos de Huila y Tolima, Putumayo y Caquetá. (MADS) | 898 | 1.500 | 0 | 0,0 |
| 1 | Hectáreas que cuentan con planes de ordenación y manejo de cuenca elaborados y/o ajustados con criterios de gestión de riesgo. | 78.598 | 78.598 | 78.598 | 100,0 |
| 1 | Municipios de la región con puntos críticos de deforestación controlados, en los departamentos de Caquetá y Putumayo | 0 | 100,0% | 0 | 0,0 |

| Objetivo | Indicador | Línea Base | Meta | Avance | % Avance |
|-----------------|--|-------------------|-------------|---------------|-----------------|
| | en los departamentos de Caquetá y Putumayo | | | | |
| 1 | Resguardos indígenas de las áreas no municipalizadas del Departamento del Amazonas capacitados para asumir la administración directa de los recursos de la Asignación Especial del Sistema General de Participaciones para los | 0 | 33 | 0 | 0,0 |
| 2 | Hectáreas adecuadas con manejo eficiente del recurso hídrico para fines agropecuarios | 4.260 | 5.400 | 0 | 0,0 |
| 2 | Hogares con planes de negocios - Centro Sur Amazonía | 0 | 0 | 0 | 0,0 |

| Objetivo | Indicador | Línea Base | Meta | Avance | % Avance |
|-----------------|---|-------------------|-------------|---------------|-----------------|
| 2 | Mecanismos de intervención integral en territorios rurales - Centro Sur Amazonía | 100,0% | 0 | 0 | 0,0 |
| 2 | Personas vinculados a programas de asociatividad y desarrollo rural empresarial rural - Centro Sur Amazonía | 8.589 | 2.500 | 0 | 0,0 |
| 3 | Aeropuertos regionales intervenidos | 0 | 4 | 0 | 0,0 |
| 3 | Cobertura de vacunación con tercera dosis de DPT en niños menores de 1 año | 89,2% | 95,0% | 72 | 76,2 |
| 3 | Indicador de convergencia intrarregional (ICIR) | 30,0% | 16,0% | 0 | 0,0 |
| 3 | Número de municipios con bajo desempeño integral | 18 | 14 | 0 | 0,0 |
| 3 | Número de municipios y ANM conectados a la red de Alta Velocidad (PNCV) | 0 | 0 | 0 | 0,0 |
| 3 | Pilotos de Zonas especiales de inversión para áreas no municipalizadas diseñados, estructurados, implementados y evaluados en el Amazonas | 0 | 2 | 0 | 0,0 |
| 3 | Puntos Vive Digital instalados en la Amazonía | 0 | 977 | 0 | 0,0 |
| 3 | Resguardos indígenas capacitados para asumir la administración directa de los recursos de la Asignación Especial del Sistema General de Participaciones para los resguardos Indígenas - AESGPRI | 0 | 5 | 0 | 0,0 |
| 3 | Tasa de cobertura bruta en educación media | 71,7% | 0 | 0 | 0,0 |
| 3 | Tasa de mortalidad infantil (por 1.000 nacidos vivos) | 21 | 18 | 0 | 0,0 |

| Objetivo | Indicador | Línea Base | Meta | Avance | % Avance |
|-----------------|------------------|-------------------|-------------|---------------|-----------------|
|-----------------|------------------|-------------------|-------------|---------------|-----------------|