





**MÓDULO DE SEGUIMIENTO AL PND**

DEPARTAMENTO	HUILA
CÓDIGO DEPARTAMENTAL	41
REGIÓN	CENTRO SUR
ENTORNO DE DESARROLLO	Intermedio
TIPOLOGÍA DEPARTAMENTAL	C

**MÓDULO REGIONAL**
**CUMPLIMIENTO DE LAS METAS DEL PND**

Fecha actualización: Junio de 2016

<b>Cumplimiento de las metas del PND en la región</b>		 <b>36,7</b>
<b>Objetivo 1:</b>	Conservar el patrimonio ambiental y cultural de la Amazonía y el Macizo Colombiano	 <b>53,0</b>
<b>Objetivo 2:</b>	Desarrollar el sector agropecuario y rural, con un enfoque en los pequeños productores y en el mejoramiento de la conectividad al interior de la región y con el resto del país	 <b>10,9</b>
<b>Objetivo 3:</b>	Garantizar el acceso a servicios sociales, de los habitantes de la región, mediante el cierre de brechas y el fortalecimiento institucional.	 <b>32,4</b>
		<b>#¡VALOR!</b>

**INDICADORES SECTORIALES DEL DEPARTAMENTO**

Objetivo	Indicador	Línea Base	Meta	Avance	% Avance
1	Emprendimientos para la comercialización de productos frutales amazónicos y otros productos forestales no maderables en el marco de los negocios verdes y atendiendo a los requerimientos de sus habitantes.	86	103	92	100,0
1	Entidades territoriales fortalecidas para la gestión del riesgo en la zona de influencia de la Corporación.	0	4	2	50,0
1	Familias reasentadas con desarrollo de obras de infraestructura y proyectos productivos	126	270	0	0,0
1	Hectáreas de áreas protegidas de la Región Centro - Sur - Amazonía incorporadas en el SINAP	240.608	252.011	242.302	14,9
1	Hectáreas de conservación inscritas en el esquema de pago por servicios ambientales hídricos en los departamentos de Huila y Tolima, Putumayo y Caquetá. (MADS)	898	1.500	0	0,0
1	Hectáreas que cuentan con planes de ordenación y manejo de cuenca elaborados y/o ajustados con criterios de gestión de riesgo.	75.598	78.598	78.598	100,0
1	Municipios de la región con puntos críticos de deforestación controlados, en los departamentos de Caquetá y Putumayo	0	100,0%	0	0,0
2	Hectáreas adecuadas con manejo eficiente del recurso hídrico para fines agropecuarios	4.260	5.400	587	21,7
2	Hogares con planes de negocios - Centro Sur Amazonia	0	0	0	0,0

Objetivo	Indicador	Línea Base	Meta	Avance	% Avance
2	Mecanismos de intervención integral en territorios rurales - Centro Sur Amazonía	100,0%	0	100,0%	0,0
2	Personas vinculados a programas de asociatividad y desarrollo rural empresarial rural - Centro Sur Amazonía	8.589	2.500	0	0,0
3	Aeropuertos regionales intervenidos	8	4	0	0,0
3	Cobertura de vacunación con tercera dosis de DPT en niños menores de 1 año	89	95	26	26,9
3	Indicador de convergencia intrarregional (ICIR)	30	25	0	0,0
3	Municipios con bajo desempeño integral	18	15	12	100,0
3	Municipios y Áreas No Municipalizadas conectados a la red de alta velocidad - Amazonía	0	0	0	0,0
3	Pilotos de Zonas especiales de inversión para áreas no municipalizadas diseñados, estructurados, implementados y evaluados en el Amazonas	0	50	25	100,0
3	Puntos Vive Digital instalados en la Amazonía	0	0	0	0,0
3	Resguardos indígenas capacitados para asumir la administración directa de los recursos de la Asignación Especial del Sistema General de Participaciones para los resguardos Indígenas - AESGPRI	0	2	0	0,0
3	Tasa de cobertura bruta en educación media	72	0	73	0,0
3	Tasa de mortalidad infantil (por 1.000 nacidos vivos)	21	18	0	0,0

Objetivo	Indicador	Línea Base	Meta	Avance	% Avance
----------	-----------	------------	------	--------	----------