

Municipio de Agrado

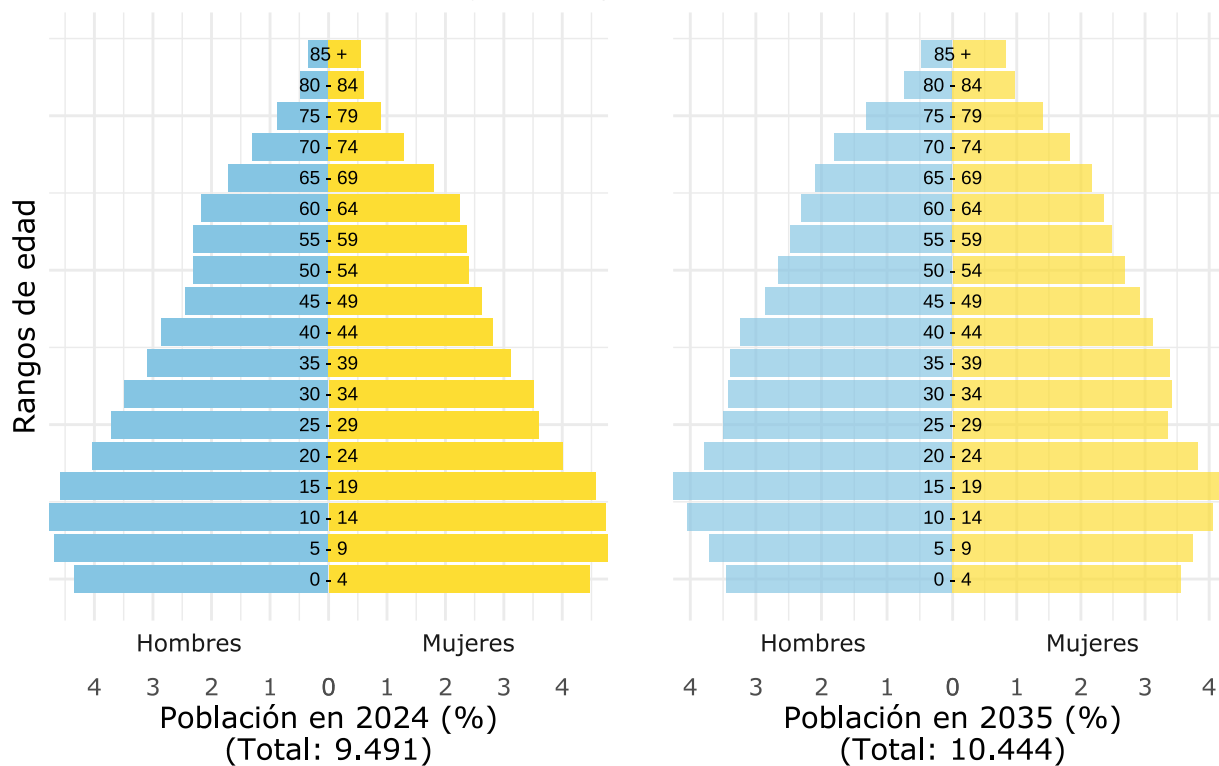
Código DANE: 41013	Región: Centro Sur
Categoría Ley 617 de 2000: 6	Superficie: 286 Km ²
Población 2024: 9.491 habitantes	Densidad Poblacional: 33,19 Habs/Km ²

NOTA: Estos datos fueron recolectados por el Departamento Nacional de Planeación utilizando fuentes oficiales que, en su mayoría, se recogen a partir de registros administrativos. Para citar esta información utilice TerriData como fuente.

Demografía y Población

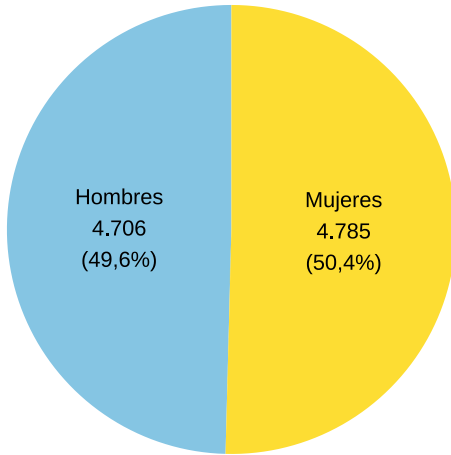
Pirámides poblacionales (2024 y 2035)

Fuente: DANE - Proyecciones de población con base en el Censo 2018.



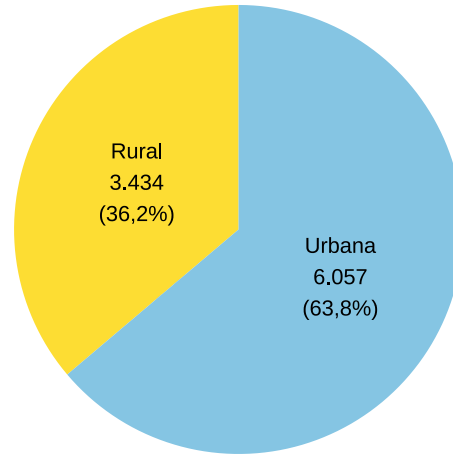
Población desagregada por sexo (2024)

Fuente: DANE - Proyecciones de población con base en el Censo 2018.



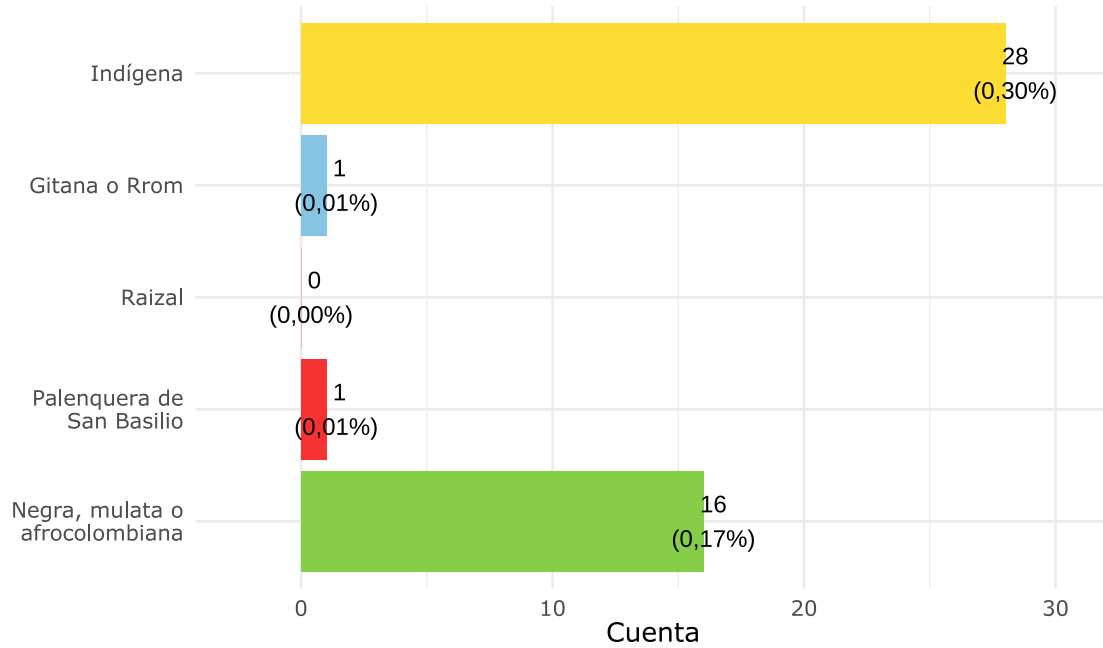
Población desagregada por área (2024)

Fuente: DANE - Proyecciones de población con base en el Censo 2018.



Población étnica (2024)

Fuente: DANE - Proyecciones de población con base en el Censo 2018.

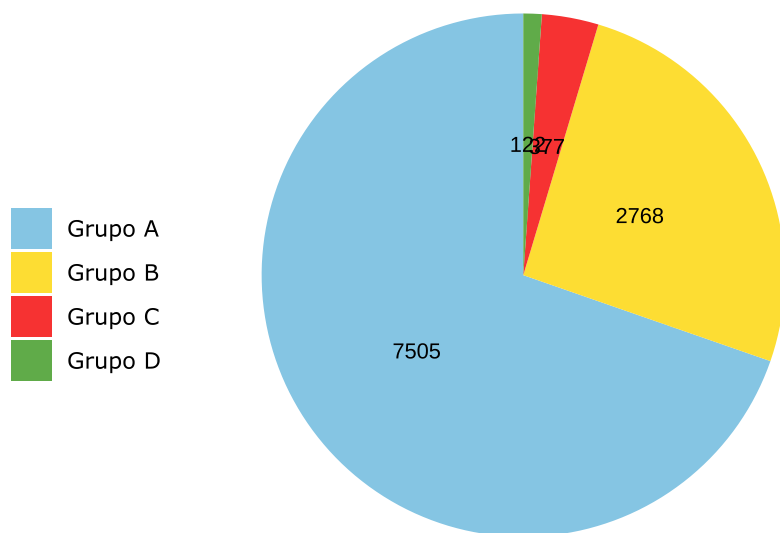


Población étnica total: 46 personas, 0,48 % del total.



Distribución de registros en SISBEN IV

Fuente: DNP (2023)



Registros en SISBEN IV, 2023	
Fichas	4125
Hogares	4350
Personas	10772

Fuente: DNP

Vivienda y servicios públicos

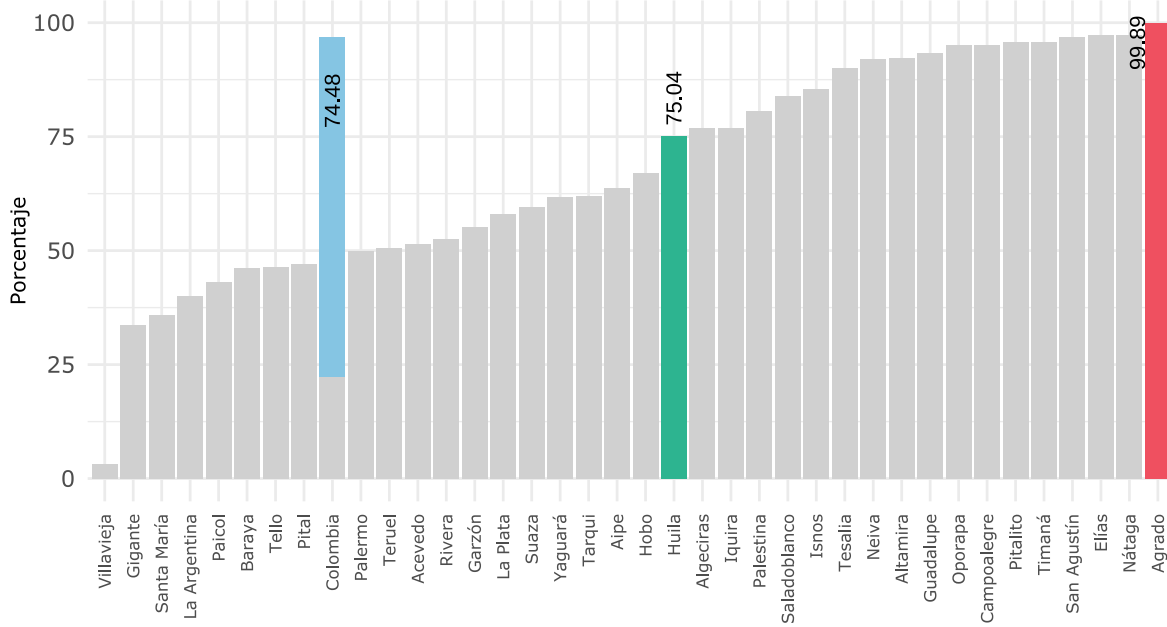
6 AGUA LIMPIA Y SANEAMIENTO



Cobertura de acueducto (REC)

Fuente: DNP a partir de información de la Superintendencia de Servicios Públicos Domiciliarios - 2022

Entidad
Departamento
Colombia



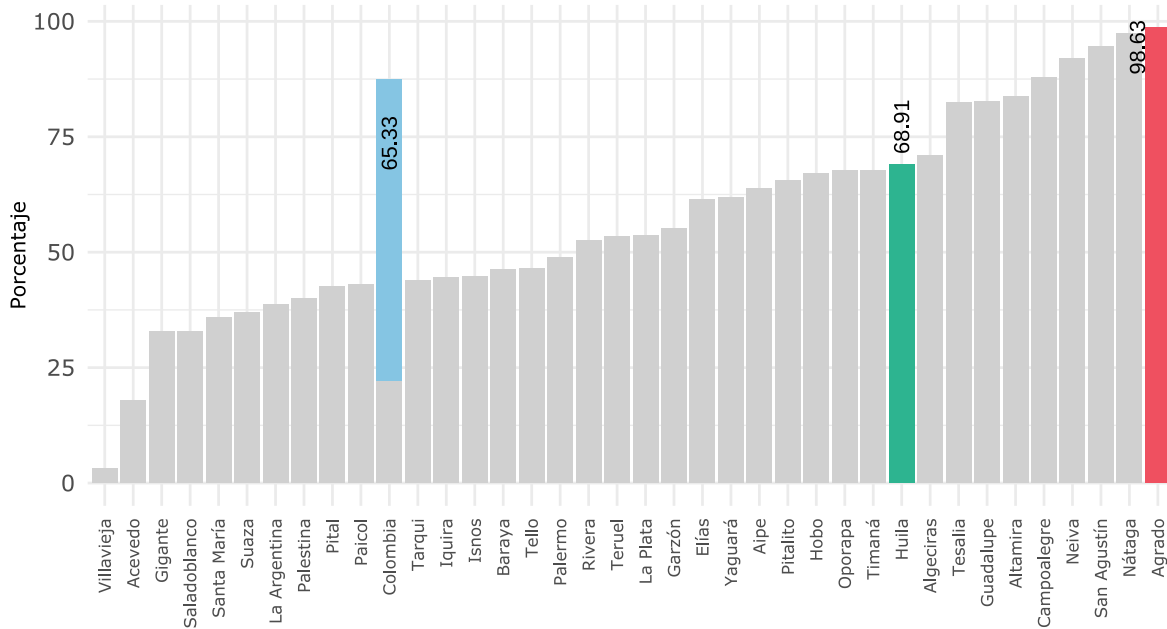
6 AGUA LIMPIA Y SANEAMIENTO



Cobertura de alcantarillado (REC)

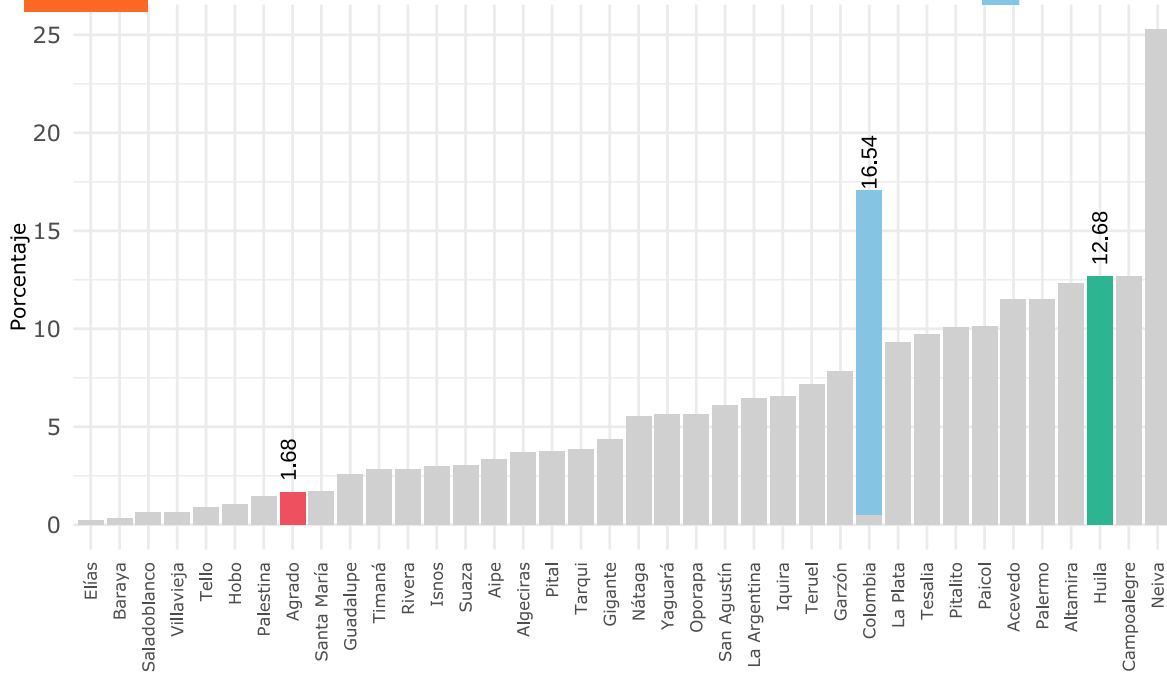
Fuente: DNP a partir de información de la Superintendencia de Servicios Públicos Domiciliarios - 2022

Entidad
Departamento
Colombia



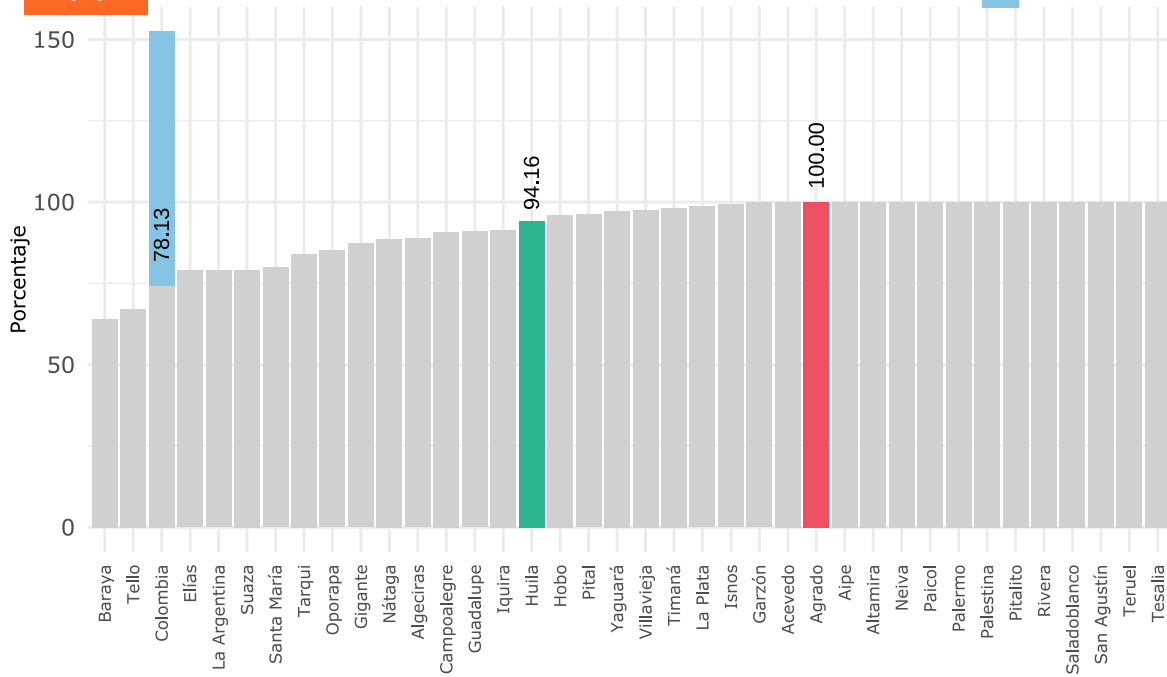
Penetración de banda ancha

Fuente: MINTIC - 2021



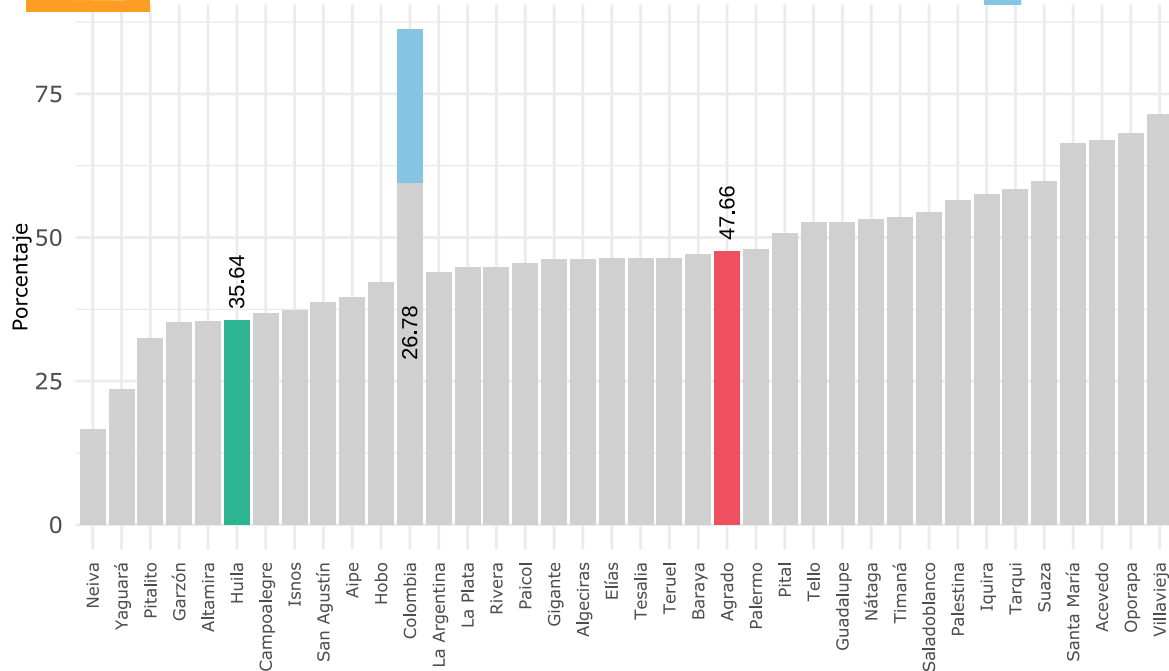
Cobertura de energía eléctrica rural

Fuente: UPME - 2021



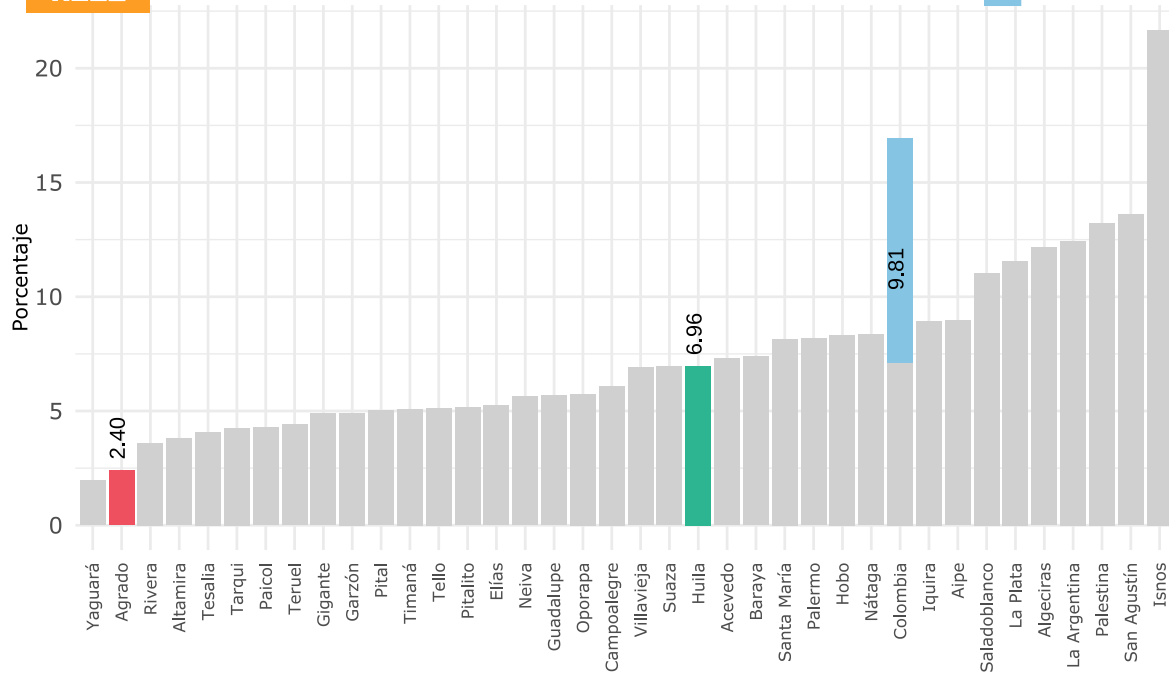
Déficit cualitativo de vivienda (Censo)

Fuente: DANE, Censo 2018



Déficit cuantitativo de vivienda (Censo)

Fuente: DANE, Censo 2018



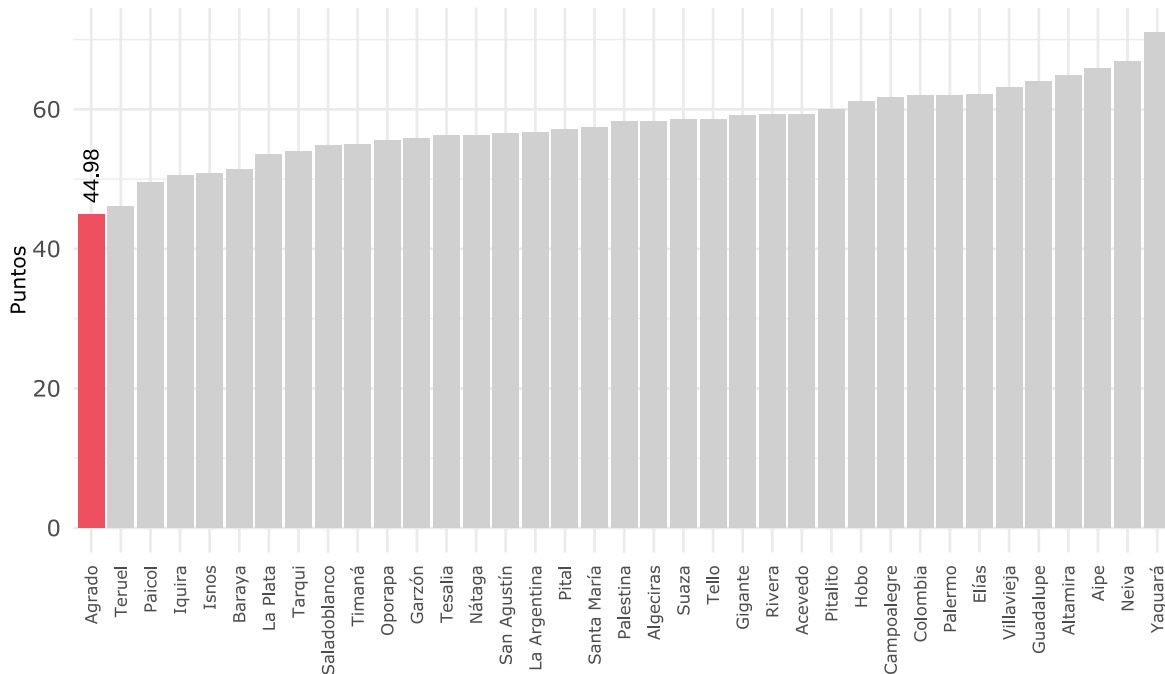
Operaciones Efectivas de Caja (Millones de pesos corrientes)

Fuente: DNP a partir de información del FUT (2022)

A. Ingresos: \$19.104	B. Gastos: \$21.160	G.6. Déficit/Superávit total: \$-2.056	D.4. Ingresos de Capital: \$15.175
A.1. Corrientes: \$3.929	B.2. Corrientes: \$1.943	C.3. Déficit/Superávit corriente: \$1.986	F.5. Gastos de Capital: \$19.217
A.1.1. Tributarios: \$2.017	B.2.1. Funcionamiento: \$1.943		H.7. Financiamiento total: \$2.056
A.1.2. No tributarios: \$73	B.2.2. Deuda Pública: \$0		H.7.1. Crédito interno y externo: \$764
A.1.3. Transferencias: \$1.839			

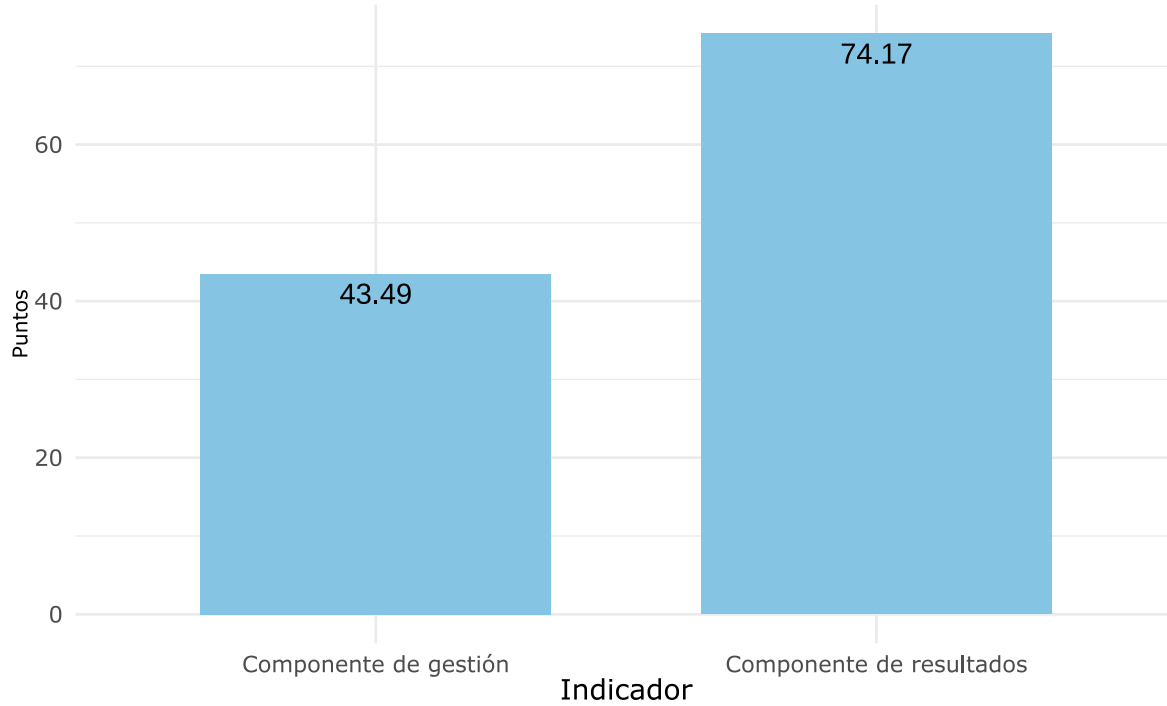
Medición de Desempeño Municipal (2021)

Fuente: DNP - Subdirección de Planeación Territorial (SPT)



Medición de Desempeño Municipal (2021)

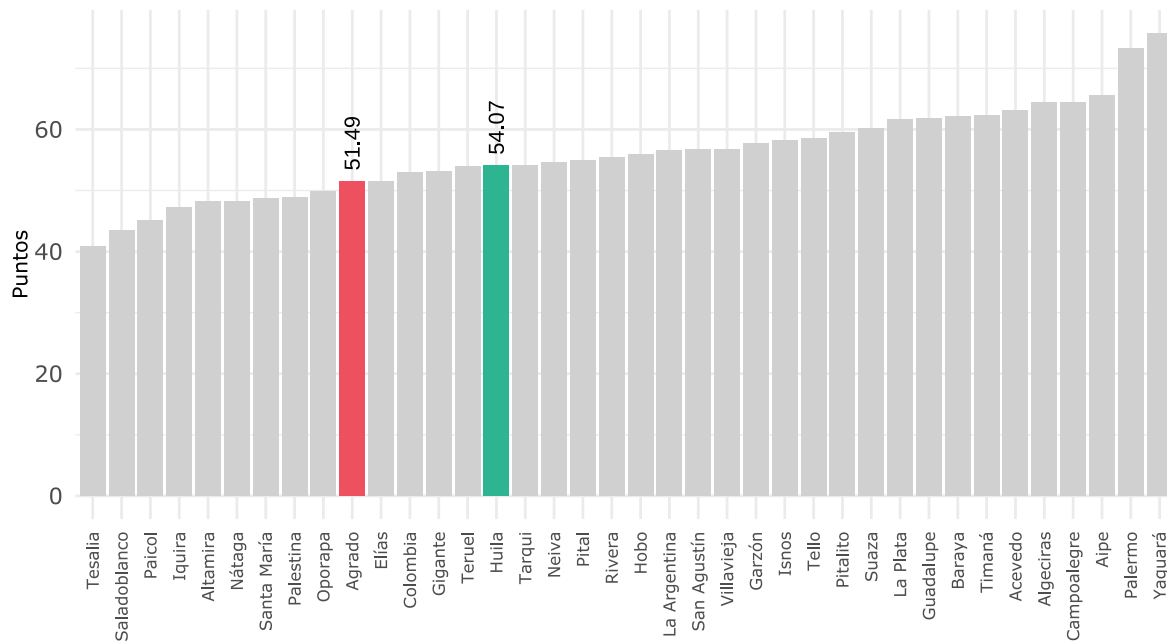
Fuente: DNP - Subdirección de Planeación Territorial (SPT)



Nuevo Índice de Desempeño Fiscal (2021)

Entidad
Departamento

Fuente: DNP

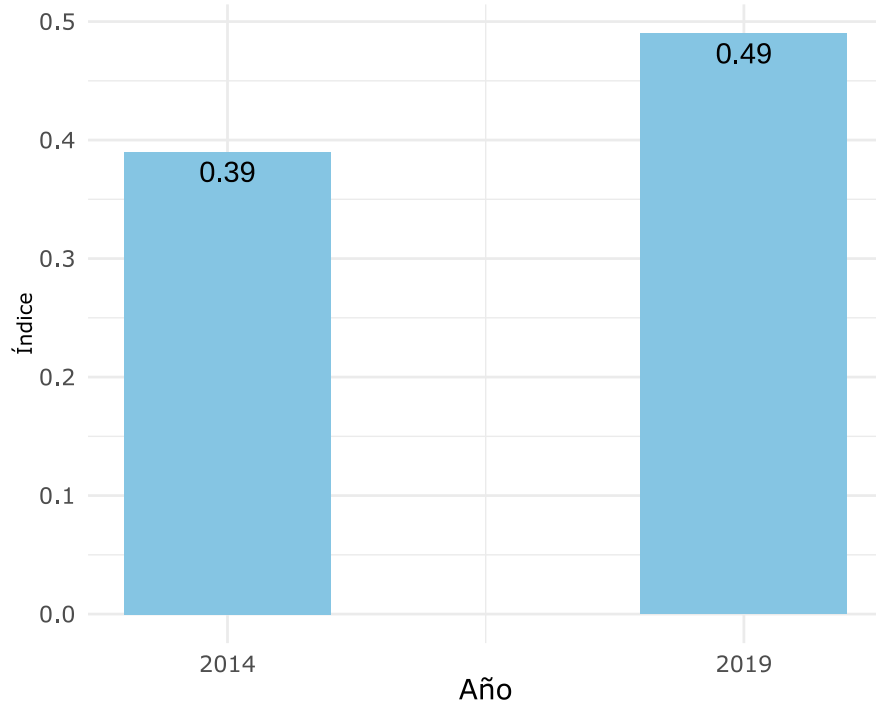


1. Ordenamiento del territorio alrededor del agua



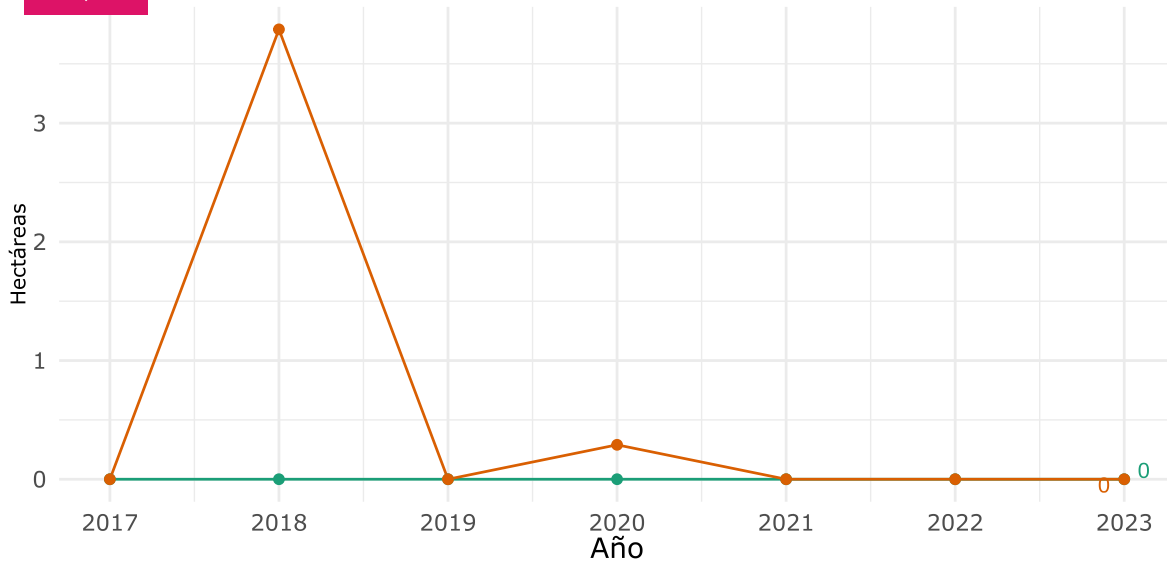
Índice de informalidad de la tierra

Fuente: UPRA



Hectáreas entregadas y formalizadas

Fuente: Agencia Nacional de Tierras

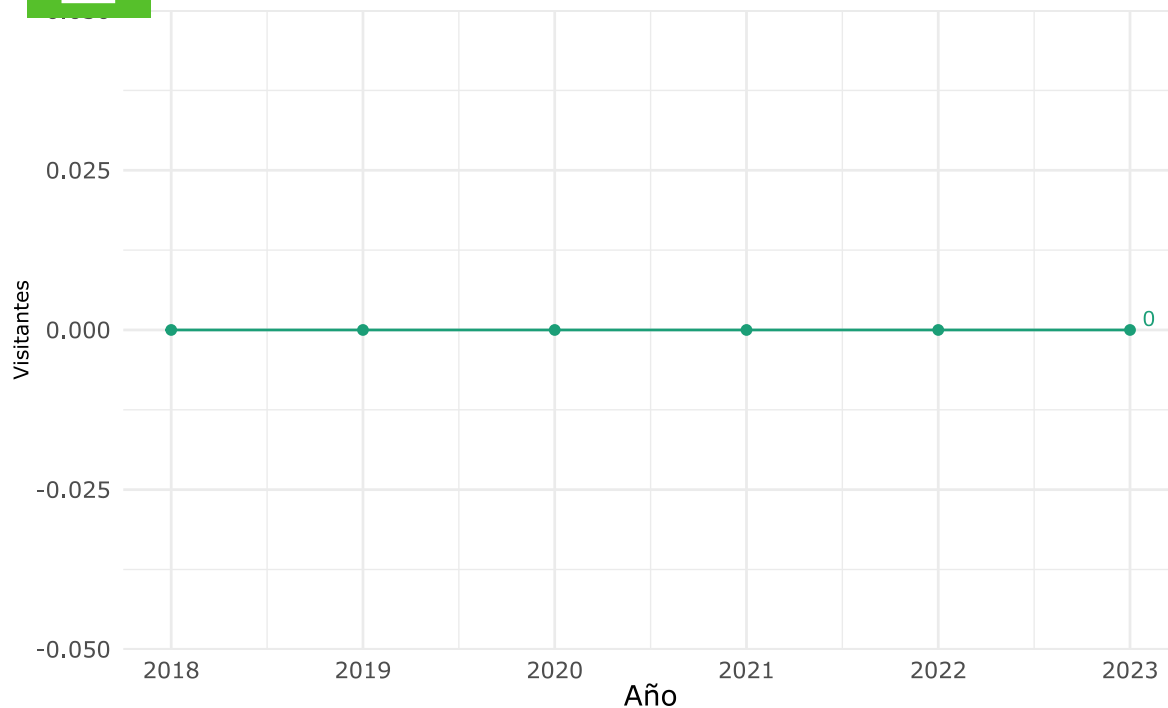


- Hectáreas Entregadas a través del fondo de tierras
- Hectáreas formalizadas



Visitantes a Parques Nacionales Naturales

Fuente: MinCIT



Variable	Valor
16 🇨🇴 Número de predios con orden de restitución y/o compensación identificados en sentencia de restitución de tierras y territorios (2023)	NA
16 🇨🇴 Número de personas beneficiadas en sentencia de restitución de tierras y territorios (2023)	NA

Fuente: Unidad de Restitución de Tierras

2. Seguridad humana y justicia social

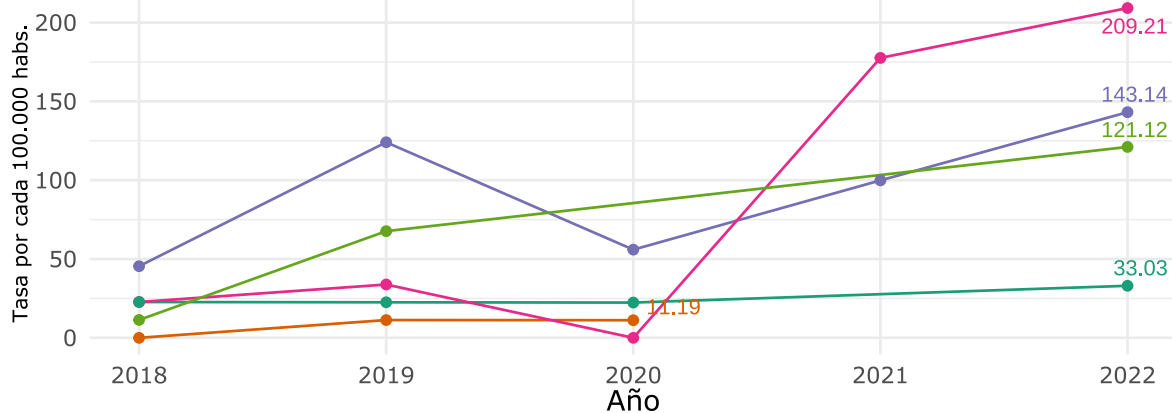
Variable	Valor
4 📖 Infraestructuras de uso cultural (2022)	2
4 📖 Bibliotecas Itinerantes implementadas (2022)	NA
4 📖 Dotaciones entregadas para procesos artísticos y culturales (2022)	1
4 📖 Existencia del consejo de cultura mediante acto administrativo (2022)	Si
4 📖 Operatividad del consejo de cultura (2022)	No opera
4 📖 Número de integrantes del consejo según acto administrativo (2022)	11
4 📖 Número de estímulos, incentivos y proyectos culturales apoyados a través de convocatorias públicas (2022)	18

Fuente: MinCultura












Indicadores de criminalidad

Fuentes: DNP, con datos de MinDefensa, Medicina Legal y DANE



- Tasa de homicidios en accidentes de tránsito por cada 100.000 habitantes
- Tasa de homicidios por cada 100.000 habitantes
- Tasa de hurto a personas por cada 100.000 habitantes
- Tasa de lesiones en accidentes de tránsito por cada 100.000 habitantes
- Tasa de violencia intrafamiliar por cada 100.000 habitantes

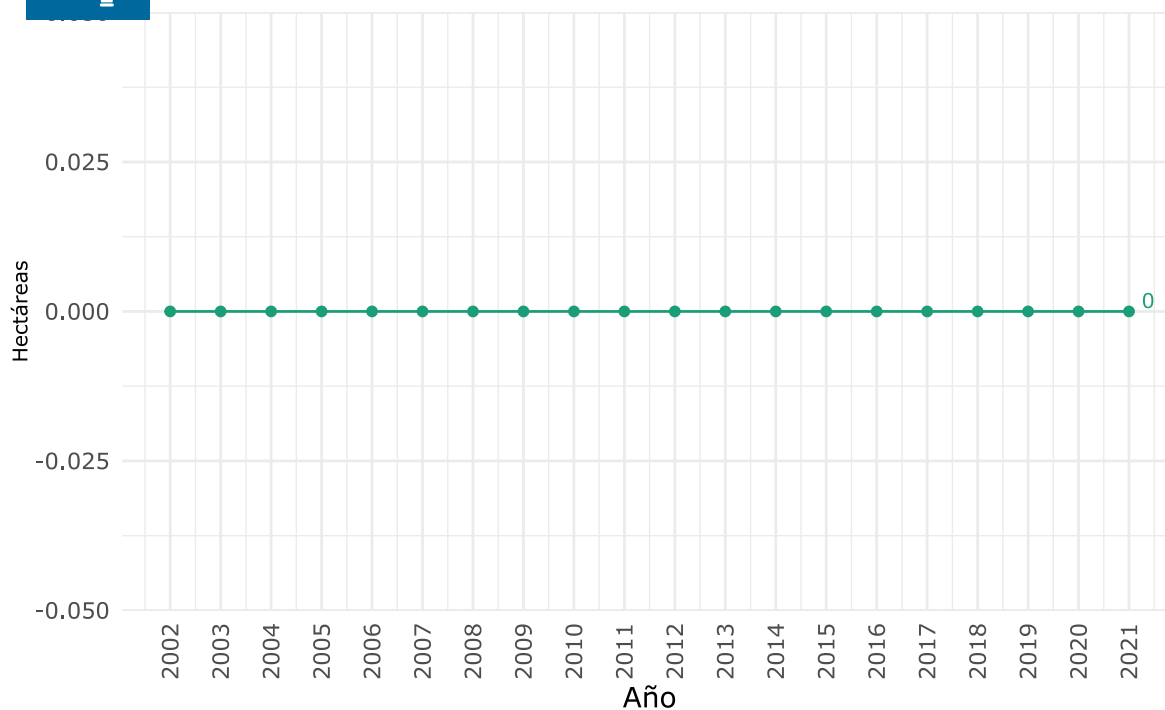
Variable	Valor
16  Tasa de homicidio intencional por cada 100.000 habitantes (2022)	NA
16  Tasa de homicidio intencional en hombres por cada 100.000 habitantes (2022)	NA
16  Tasa de homicidio intencional en mujeres por cada 100.000 habitantes (2022)	NA
16  Tasa de homicidio intencional en áreas urbanas por cada 100.000 habitantes (2022)	NA
16  Tasa de homicidio intencional en áreas rurales por cada 100.000 habitantes (2022)	NA
5  Tasa de exámenes por presunto delito sexual a mujeres por cada 100.000 habitantes (2022)	NA
5  Tasa de suicidio de hombres por cada 100.000 habitantes (2022)	NA
5  Tasa de suicidio de mujeres por cada 100.000 habitantes (2022)	NA
5  Tasa de violencia de pareja a mujeres por cada 100.000 habitantes (2022)	NA

Fuente: DNP, con datos de MinDefensa y DANE



Hectáreas de cultivo de coca

Fuente: MinJusticia



3. Derecho humano a la alimentación

Cultivos de mayor producción en la entidad

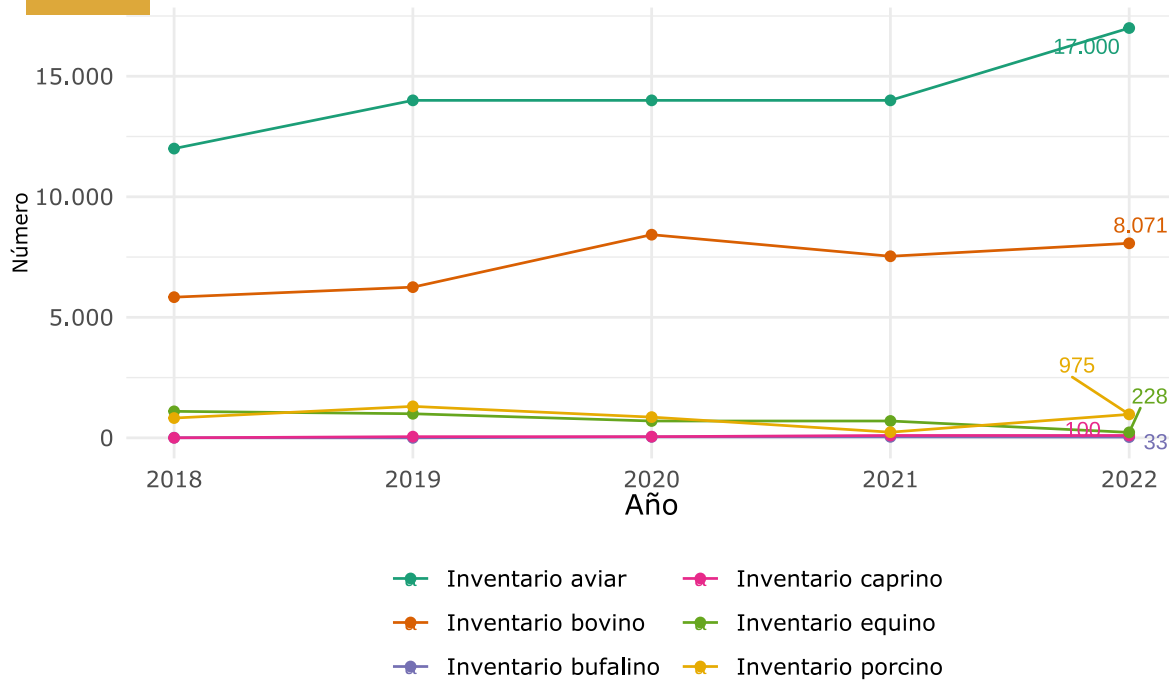
Orden por nivel de producción (2021)	Cultivo	Producción (t)	Rendimiento (t/ha)
2 🍲 Primer cultivo	Plátano	1.576,25	6,50
2 🍲 Segundo cultivo	Café	1.330,02	1,27
2 🍲 Tercer cultivo	Ahuyama	1.054,80	18,00
2 🍲 Cuarto cultivo	Piña	849,40	20,00
2 🍲 Quinto cultivo	Melón	738,00	18,00

Fuente: UPRA



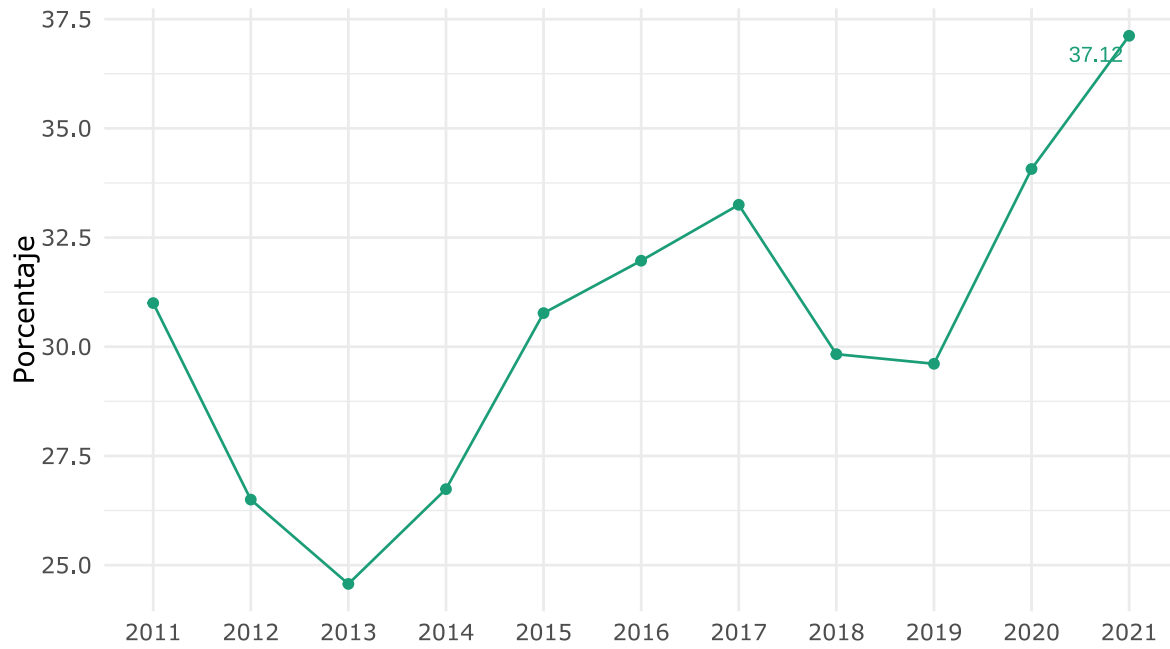
Inventario pecuario

Fuente: UPRA



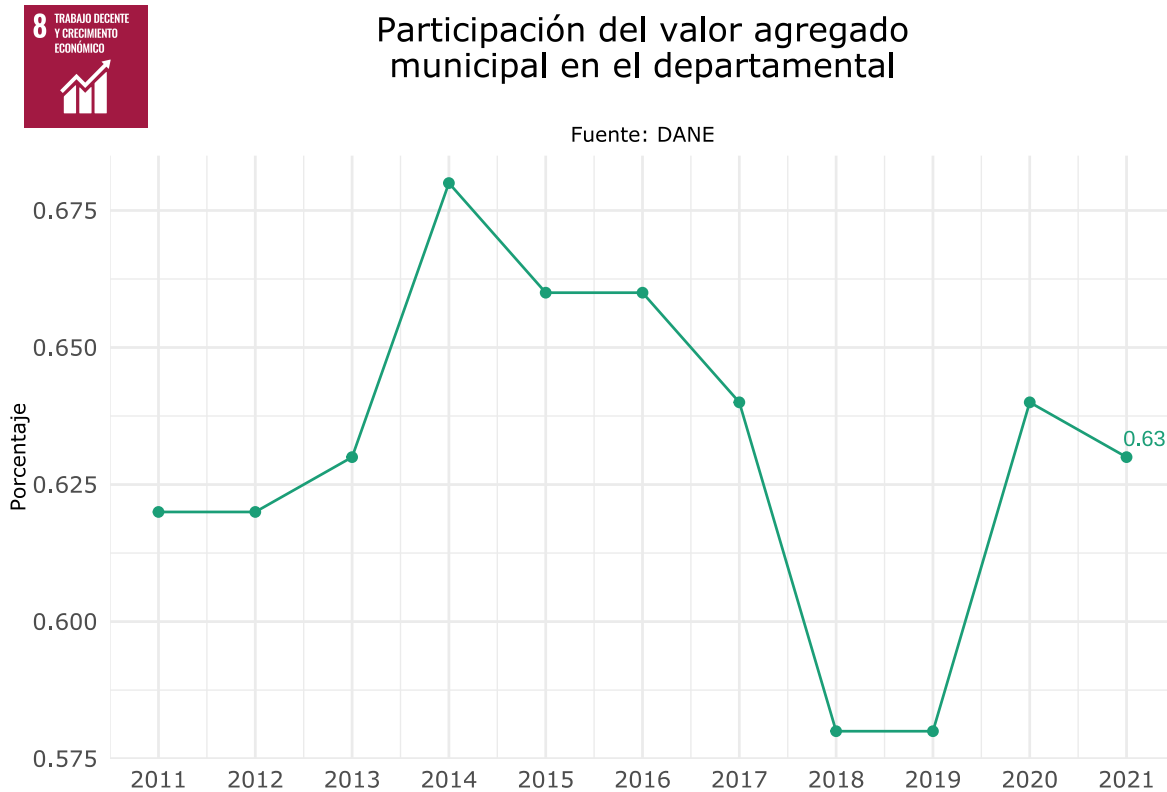
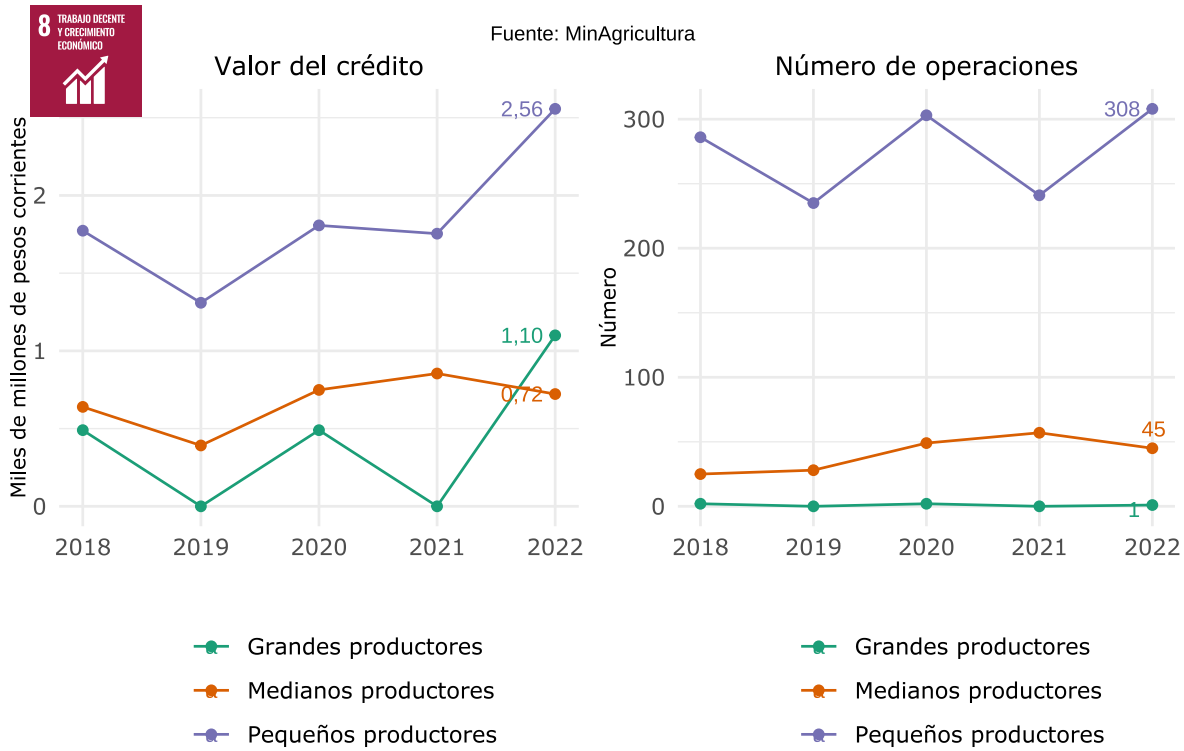
Participación del sector primario en el valor agregado municipal

Fuente: DANE



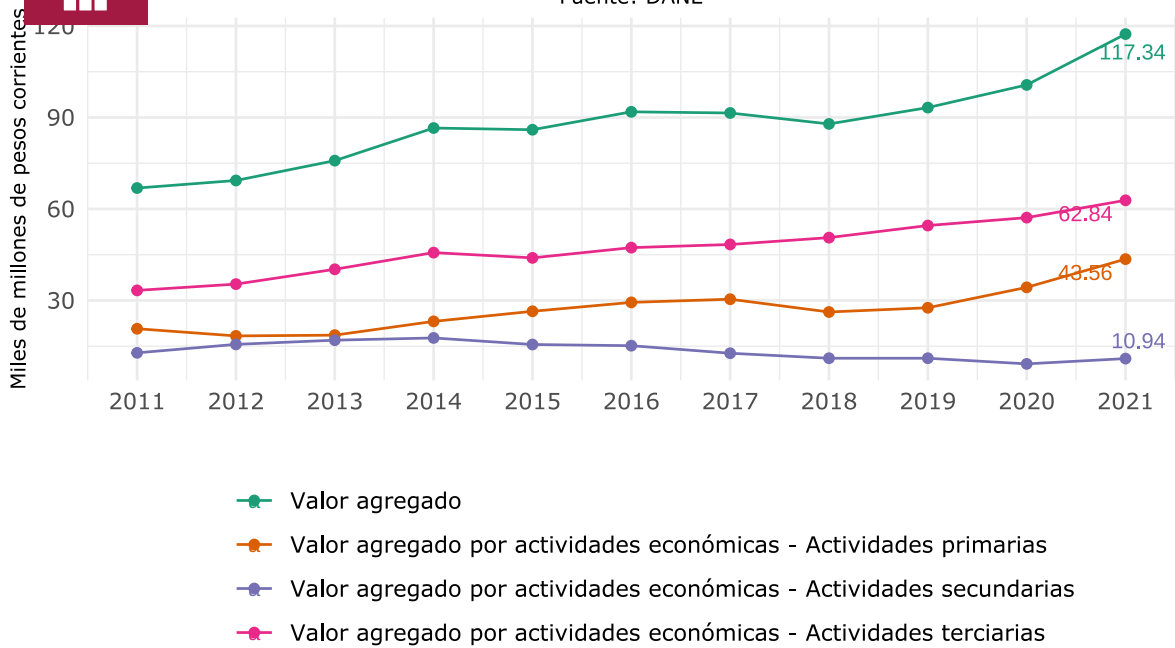
4. Transformación productiva, internacionalización y acción climática

Créditos otorgados a productores



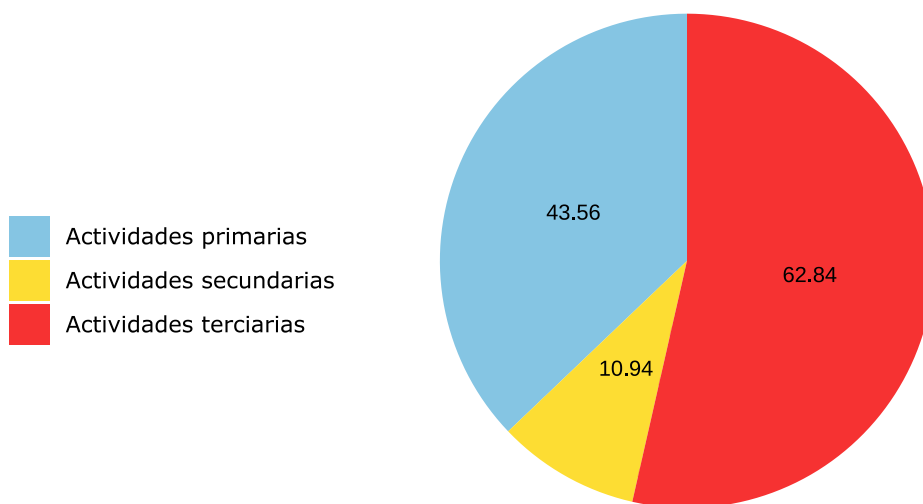
Valor agregado total y por actividades económicas

Fuente: DANE



Valor agregado del último año disponible por actividades económicas

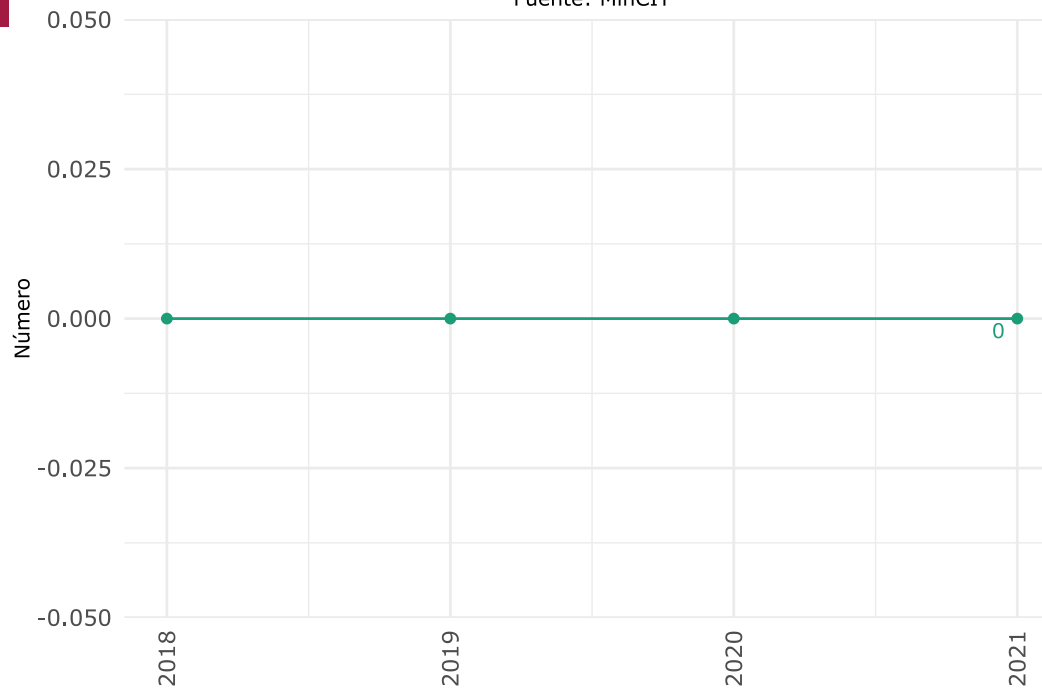
Fuente: DANE



Miles de millones de pesos corrientes (2021)

Guías de turismo activos en el RNT

Fuente: MinCIT

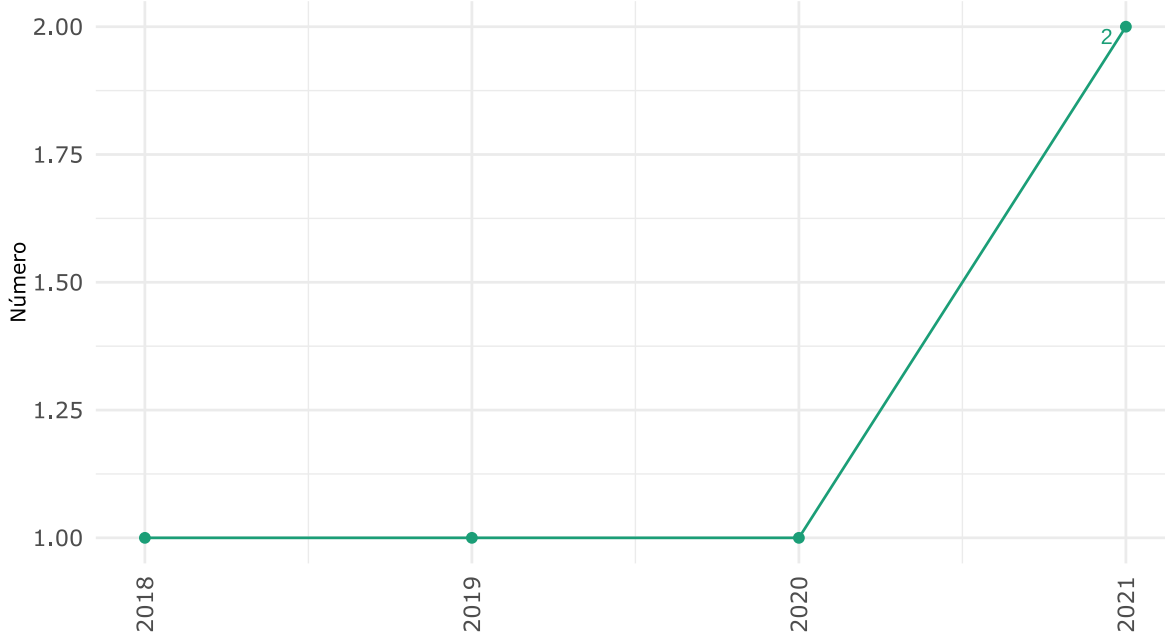


5. Convergencia regional



Establecimientos de alojamiento turístico con registro en el RNT

Fuente: MinCIT

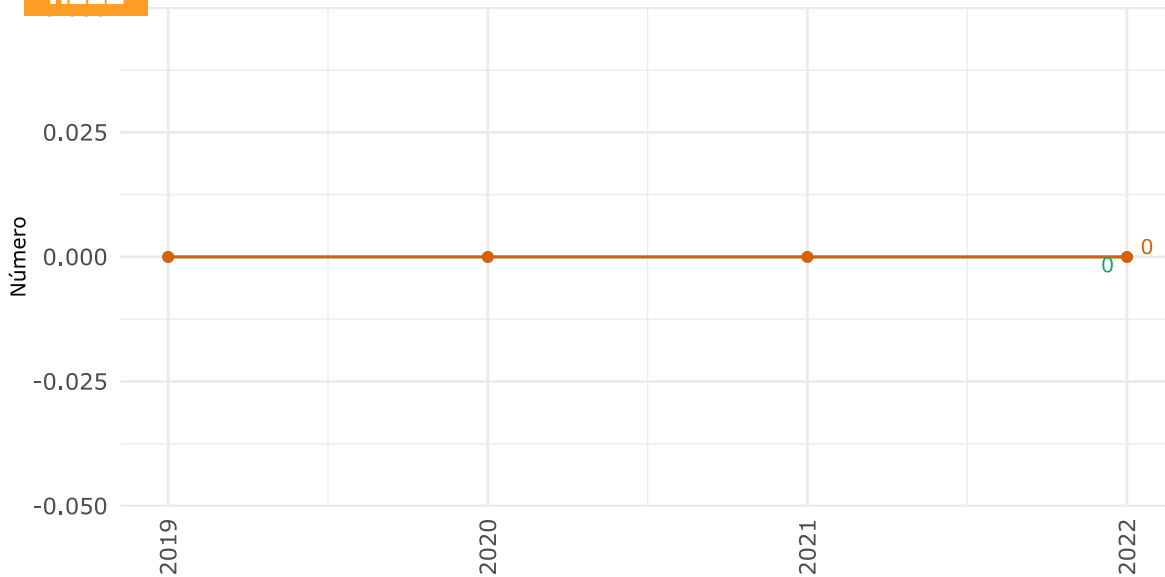


4 Colegios Amigos del Turismo (2022): 0. Fuente: MinCIT














Indicadores de turismo

Fuente: MinCIT



—●— Turismo interno —●— Visitante interno

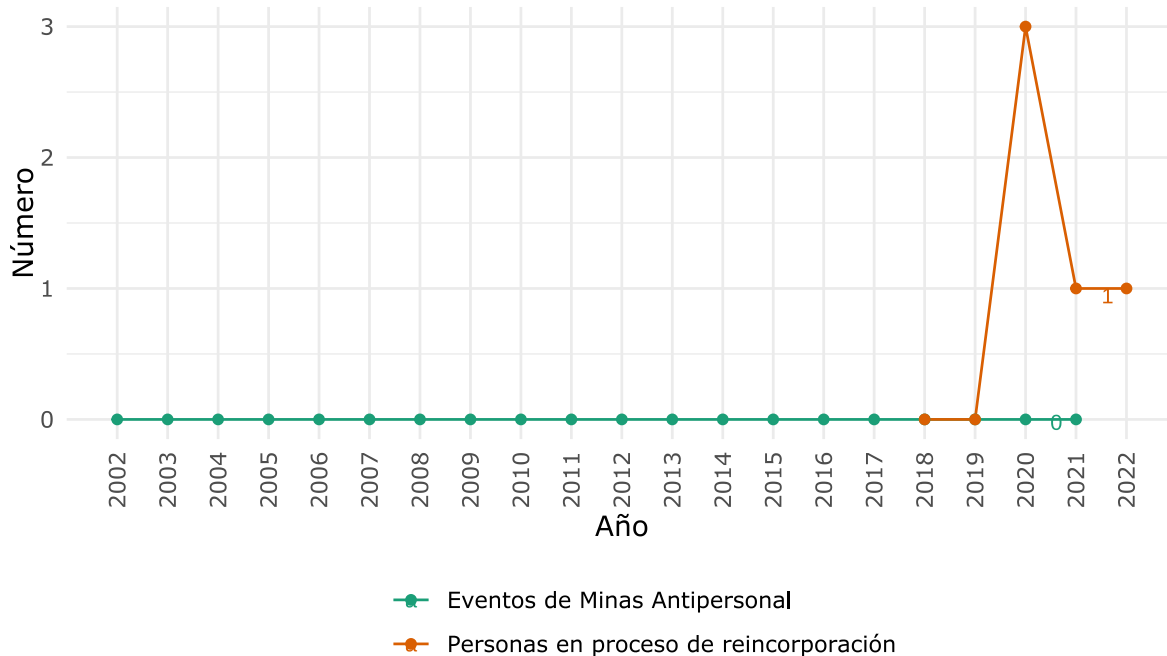
Variable	Valor
10  8  Proporción de la población migrante clasificada en el Sisbén frente a la población migrante en el municipio (2021)	NA
10  8  Beneficiarios de programa de Alimentación Escolar para migrantes (2021)	4
10  8  Personas migrantes que cotizan en PILA (2022)	1
10  8  Proporción de NNA matriculados en IE ajustado por la proporción de población migrante sobre el total de población escolar (2021)	0.21
16  Iniciativas y acciones de memoria histórica (2022)	0
16  Iniciativas PDET con ruta de implementación activada (2023)	0
16  Iniciativas PDET sin ruta de implementación (2023)	0

Fuentes: DNP, DANE, MinSalud, MinEducación, Centro Nacional de Memoria Histórica, y Agencia de Renovación del Territorio.



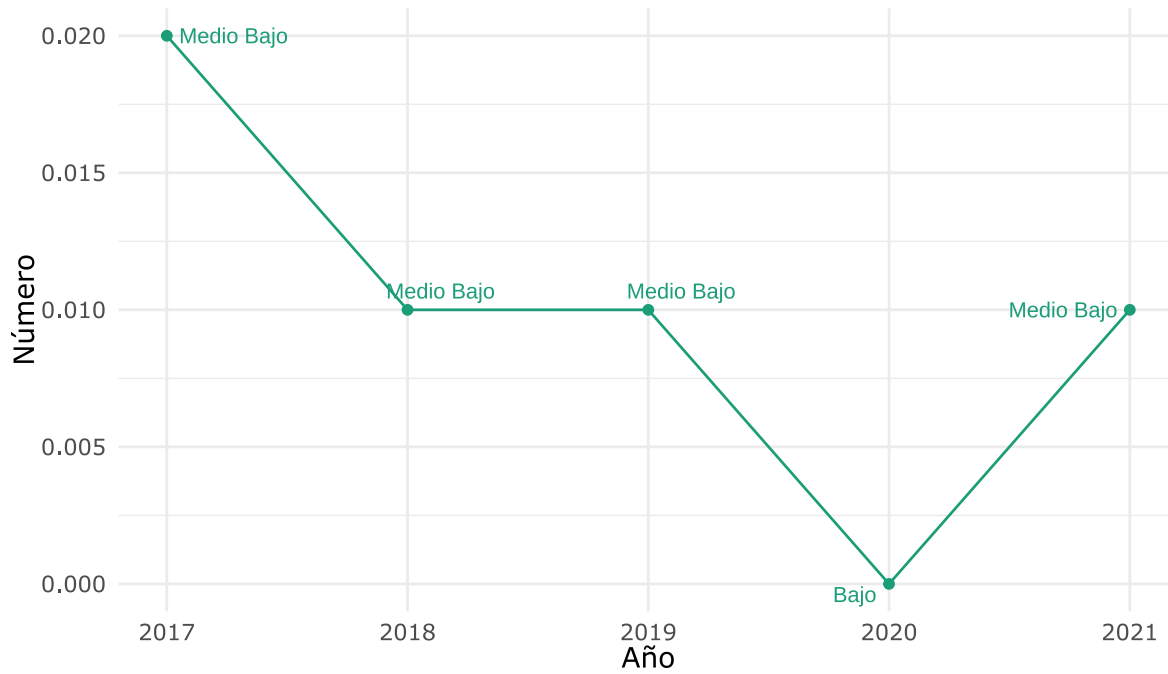
Indicadores de conflicto y posconflicto

Fuente: Dirección para la Acción Integral contra Minas Antipersonal (DAICMA) y Agencia de Renovación del Territorio (ART)



Índice de Incidencia del Conflicto Armado - IICA

Fuente: DNP



Departamento Nacional
de Planeación - **DNP**