



REPUBLICA DE COLOMBIA
DEPARTAMENTO DEL HUILA
CONCEJO MUNICIPAL DE EL HOBHO
CARRERA 9 No. 5-41 TELEFAX 8384006



COD. 037

El Hobo Huila, 30 de Mayo del 2024

Doctor.

YHON ALBER MORA LIZCANO

Alcalde Municipal.

Cordial Saludo,


ASUNTO: RADICACIÓN DE ACUERDO N°001 DE 2024

Por medio de la presente, me permito remitir a su despacho el siguiente Acuerdo Número 001 del 2024 "POR MEDIO DEL CUAL SE ADOPTA EL PLAN DE DESARROLLO DENOMINADO: "EL EQUIPO SOMOS TODOS" PARA LA VIGENCIA 2024 – 2027 Aprobado en plenaria por unanimidad en el concejo Municipal.

Para su conocimiento y respectiva sanción.

Les ruego devolver copia del acuerdo.

Atentamente,



GUSTAVO TRIANA RODRIGUEZ
Presidente del Concejo

| | |
|--------------------------------|---------------|
| Alcaldía Municipal de El Hobo | |
| SECRETARÍA GENERAL DE GOBIERNO | |
| 30 MAY 2024 | |
| Asunto | |
| No. Folios | 163 |
| Funcionario | Yuli Pastrana |

4:55pm

"UNIDOS LOGRAMOS MAS..."

Código postal: 413060 – Dirección: Carrera 9 No 5 -41 Barrio San Pedro – Telefax: 8384006

E-mail: concejo@hobo-huila.gov.co



ACUERDO No. 001 DE 2024

(Mayo 30 de 2024)

Proyecto de Acuerdo "POR MEDIO DEL CUAL SE ADOPTA EL PLAN DE DESARROLLO DENOMINADO: "EL EQUIPO SOMOS TODOS" PARA LA VIGENCIA 2024 – 2027

EL HONORABLE CONCEJO MUNICIPAL DE HOBO, en ejercicio de sus facultades constitucionales, legales y reglamentarias, en especial las conferidas por los artículos 313, 339, 342 y 345 de la Constitución Política de Colombia, los artículos 37, 38, 39 y 40 de la Ley 152 de 1994, artículo 74 de la Ley 136 de 1994, el artículo 29 de la Ley 1551 de 2012 y

CONSIDERANDO:

Que el Artículo 339 de la Constitución Política de Colombia establece que los entes territoriales deben adoptar planes y programas de desarrollo para cada periodo constitucional de gobierno, con el fin de asegurar el uso eficiente de los recursos y facilitar el desempeño adecuado de las funciones que le corresponde a las entidades territoriales.

Que la Ley 152 de 1994 consagra la obligación de adoptar planes de desarrollo en los entes territoriales y establece los procedimientos para su formulación, aprobación, seguimiento y evaluación.

que la Ley 136 de 1994, modificada por la Ley 1551 de 2012 Régimen Político Municipal establece que el alcalde, debe presentar oportunamente al Honorable Concejo Municipal el proyecto de Acuerdo sobre el Plan de Desarrollo Municipal para su periodo de gobierno, el cual deberá estar articulado con el Plan Nacional y Departamental de Desarrollo.

Que el Artículo 40 de la Ley 152 de 1994 establece que el Plan de Desarrollo Municipal será sometido a consideración del Honorable Concejo Municipal dentro de los primeros cuatro (4) meses del período del alcalde para su aprobación y que el Concejo deberá decidir dentro del mes siguiente a su presentación y, si transcurre ese lapso sin adoptar decisión alguna, el alcalde podrá adoptarlo mediante decreto.

Que conforme lo establece el artículo 30 de la ley 2056 de 2020, en los ejercicios de planeación del Plan de desarrollo, se realizó un proceso participativo a través de mesas públicas de participación ciudadana, donde se identificaron y priorizaron las iniciativas

"UNIDOS LOGRAMOS MAS..."

Código postal: 413060 – Dirección: Carrera 9 No 5 -41 Barrio San Pedro – Telefax: 8384006
E-mail: concejo@hobo-huila.gov.co



de inversión susceptibles de ser financiados con recursos de las Asignaciones Directas, la Asignación para la Inversión Local y la Asignación para la Inversión Regional del Sistema General de Regalías.

Que el Ministerio de Salud y Protección Social, mediante Resolución No. 100 del 17 de enero de 2024, dictó disposiciones sobre la Planeación Integral para la Salud y derogo la Resolución 1536 de 2015. Que el artículo 9 de la citada resolución establece

“ARTÍCULO 9. Definición del Plan Territorial de Salud - PTS. El Plan Territorial de Salud PTS es el instrumento estratégico y operativo de la política pública en salud del territorio, resultante de la Planeación Integral para la Salud. El PTS hace parte integral de los Planes de Desarrollo Territorial y permite a las entidades territoriales del orden departamental distrital y municipal contribuir con el logro de las metas estratégicas del Plan Decenal de Salud Pública 2022 - 2031 y del Modelo de Salud Preventivo y Predictivo fundamentado en la Atención Primaria en Salud para avanzar hacia la garantía del derecho fundamental a la salud en el país.” (subrayado fuera de texto).

A su vez el Artículo 24 de la cita establece

ARTÍCULO 24. Aprobación del Plan Territorial de Salud. El Plan Territorial de Salud por ser parte integral del Plan de Desarrollo Territorial, se aprobará de manera simultánea con este en las Asambleas Departamentales y Concejos Distritales y Municipales.

Que el señor alcalde municipal presentó y puso a consideración del consejo territorial de planeación el proyecto del plan de desarrollo municipal para el periodo constitucional 2024-2027 denominado: “EL EQUIPO SOMOS TODOS”, de conformidad con lo establecido en la ley 152 de 1994.

Que el Señor alcalde presentó y puso a consideración de la Corporación Autónoma Regional del Alto Magdalena CAM, el proyecto del plan de desarrollo municipal para el periodo constitucional 2024 – 2027 denominado: “EL EQUIPO SOMOS TODOS”, para lo de su competencia.

Que, una vez realizado el proceso de concertación con la comunidad de la zona urbana y rural, líderes sociales, comunitarios, gremiales y organizaciones sociales, se consolidó el proyecto final del Plan de Desarrollo para que continúe su trámite ante el Honorable Concejo Municipal.

RESUELVE

ARTICULO No. 1. ADÓPTESE para el Municipio de Hobo el Plan de Desarrollo denominado “El Equipo Somos Todos” y el Plan Territorial de Salud, inmerso dentro en este, para el periodo constitucional 2024 – 2027, El Plan de Desarrollo ha sido

“UNIDOS LOGRAMOS MAS...”

Código postal: 413060 – Dirección: Carrera 9 No 5 -41 Barrio San Pedro – Telefax: 8384006

E-mail: concejo@hobo-huila.gov.co



estructurado conforme la metodología establecida por el Departamento Nacional de Planeación, incluye los temas que por mandato legal debe contener y recoge recomendaciones que el Gobierno Nacional ha sugerido para el presente periodo constitucional.

ARTICULO No. 2. GENERALIDADES DEL PLAN

1 MARCO JURÍDICO

La normatividad que respalda el proceso de elaboración del Plan de desarrollo “El Equipo Somos Todos 2024-2027” del Municipio de Hobo, es la siguiente:

CONSTITUCIÓN POLÍTICA: El artículo 339 precisa la obligatoriedad de las entidades territoriales de elaborar y adoptar de manera concertada entre ellas y el gobierno nacional, planes de desarrollo, con el objeto de asegurar el uso eficiente de sus recursos y el desempeño de las funciones asignadas por la Constitución y la Ley.

El artículo 340, por su parte, constituye el Sistema Nacional de Planeación, y con él los Consejos de Planeación como instancia de participación ciudadana en el proceso y crea los Consejos Municipales de Planeación.

LEY 152 DE 1994. - Por la cual se establece la Ley Orgánica del Plan de desarrollo.

El artículo 31, establece su contenido y conformación. El artículo 32, las autoridades e instancias de planeación.

El artículo 29 establece que todos los organismos de la administración pública nacional deben elaborar, con base en los lineamientos del Plan Nacional de Desarrollo y de las funciones, un plan indicativo cuatrienal.

El artículo 36 estipula que, para elaborar, aprobar, ejecutar, hacer seguimiento y evaluar los planes de desarrollo de las entidades territoriales se deben aplicar, en cuanto sean compatibles, las mismas reglas previstas para el Plan Nacional de Desarrollo.

El artículo 41 señala que, con base en los planes de desarrollo aprobados, cada secretaría y departamento administrativo debe preparar, con la coordinación de la oficina de Planeación, su plan de acción.

LEY 2056 DE 2020 - Por la cual se regula la organización y el funcionamiento del Sistema General de Regalías.

Artículo 30. Ejercicios de planeación. En el marco del proceso de formulación y aprobación de los planes de desarrollo de las entidades territoriales, se identificarán y priorizarán las iniciativas o proyectos de inversión susceptibles de ser financiados con recursos de las Asignaciones Directas, la Asignación para la Inversión Local y la Asignación para la Inversión Regional del Sistema General de Regalías, atendiendo los

“UNIDOS LOGRAMOS MAS...”

Código postal: 413060 – Dirección: Carrera 9 No 5 -41 Barrio San Pedro – Telefax: 8384006

E-mail: concejo@hobo-huila.gov.co



principios de desarrollo competitivo y productivo del territorio y de los de planeación con enfoque participativo, democrático y de concertación.

Para ser financiados con recursos del Sistema General de Regalías, los proyectos de inversión deberán incorporarse en el Plan de Desarrollo de las entidades territoriales en un capítulo independiente de inversiones con cargo a los recursos del Sistema General de Regalías que se denominará “inversiones con cargo al SGR” y sus modificaciones o adiciones.

LEY 2272 DE 2022. Se define la política de paz de Estado, se crea el servicio social para la paz, y se dictan otras disposiciones.

RESOLUCIÓN No. 100 DE 2024, MINSALUD. Establece disposiciones sobre la planeación integral para la salud

2 CARACTERÍSTICAS GENERALES DEL MUNICIPIO

2.1 CONTEXTO TERRITORIAL

2.1.1 Identificación del municipio:

| MUNICIPIO | EXTENSIÓN URBANA | | EXTENSIÓN RURAL | | EXTENSIÓN TOTAL | |
|-----------|----------------------|------------|-----------------------|------------|---------------------|------------|
| | EXTENSIÓN | PORCENTAJE | EXTENSIÓN | PORCENTAJE | EXTENSIÓN | PORCENTAJE |
| Hobo | 46,5 Km ² | 21,40% | 170,5 Km ² | 78,6% | 217 Km ² | 100,00% |

Nombre del municipio: El Hobo (Huila) - Colombia

NIT: 891.180.019-3

Código DANE: 41349

Gentilicio: Hobeños

Otros nombres que ha recibido el municipio:

- Pueblo Viejo.
- San Juan Bautista de Hobo
- Ínsula de paz.

2.1.2 Símbolos:

Escudo: Creado por el Concejo Municipal de El Hobo, mediante acuerdo No. 024 de 1998, con la siguiente descripción:

“UNIDOS LOGRAMOS MAS...”

Código postal: 413060 – **Dirección:** Carrera 9 No 5 -41 Barrio San Pedro – **Telefax:** 8384006

E-mail: concejo@hobo-huila.gov.co



El escudo lleva en su fondo los colores de la bandera del municipio de el Hobo, rindiéndole honores a este símbolo. En la parte superior lleva ocho estrellas de color amarillo, representando las ocho veredas, la riqueza y prosperidad del Municipio. En la franja roja encontramos con letras de color negro el nombre de MUNICIPIO DE EL HOBO HUILA.

En la franja blanca, se encuentra el sol resplandeciente que refleja futuro, e imponente monumento al campesino, rindiéndole homenaje a la idiosincrasia de los hobeños, la cultura y el folclor ubicado en el centro de la población.

En la parte izquierda de la franja blanca se encuentra un árbol de "JOBÓ" como símbolo de donde se derivó el nombre del Municipio, también es un mensaje ecológico de vida. La franja verde significa la localización del Municipio sobre estribaciones de la cordillera oriental, refleja las actividades económicas, la agricultura representada por la rama de café, la Represa de Betania, riqueza económica, cultural y fuente turística de nuestro Municipio.

En la parte izquierda se encuentra la palabra PAZ y en la derecha la palabra PROGRESO. En la parte inferior aparece una cinta con los colores de la Bandera Municipal y el año de fundación del Municipio (1805).

Bandera: Fue creada por el concejo Municipal, siendo presidente Reinaldo Ramírez Castañeda; mediante Acuerdo No. 09 del 10 de enero de 1972. Consta de tres franjas horizontales con los siguientes colores:

- ROJO: Ocupa la mitad de la bandera en la parte superior; representa el Partido liberal y la sangre de los hijos de este pueblo derramada en conflictos bélicos, como el del Perú en 1933 y la guerra en Corea en 1952.
- BLANCO: Representa el símbolo de la paz que ha sido orgullo de esta población. Lleva ocho estrellas en semicírculo que representa cada una de las veredas que conforman el Municipio. Las estrellas son de color amarillo representando la riqueza que poseen.
- VERDE: Representa la esperanza del pueblo. La franja blanca y verde ocupa la mitad inferior por partes iguales. Las medidas de la bandera son 1.90 metros de largo por 1.50 metros de ancho.

Himno: Autor: LUIS ALBERTO OSORIO

2.2 RESEÑA HISTÓRICA

"UNIDOS LOGRAMOS MAS..."

Código postal: 413060 – Dirección: Carrera 9 No 5 -41 Barrio San Pedro – Telefax: 8384006

E-mail: concejo@hobo-huila.gov.co



Fecha de fundación: 05 de septiembre de 1805.

Nombre del fundador: José Ignacio Trujillo.

La historia del territorio municipal reconoce su concepción sobre el siglo XVI a través de la aparición de un caserío de Padres Franciscanos conocido como San Juan Bautista de Hobo atendiendo a la Nación indígena Páez. Su Fundación data de 1656 por Fray Bernardino de Lira y desde 1805 se trasladó al lugar que hoy ocupa. Fue erigido como municipio mediante Ordenanza No 2 del septiembre 23 de 1851. La historia del régimen de propiedad territorial de la subregión del Valle del Magdalena se tipificó por la existencia de grandes haciendas, las cuales se clasificaban en las ganaderas y de labranzas. Para 1856 ya existían haciendas pertenecientes a las cofradías como la San Carlos, la Guasimilla, el Abejón, el Pescador, con más de 3.000 reses y funcionando como unidades de producción del territorial. Durante este mismo periodo el Hobo era una zona formada en el valle de colinas cubiertas de pastos naturales. Se cosechaban además el cacao, el maíz, caña de azúcar y el plátano. La producción y comercialización del cacao junto con la explotación ganadera fueron las principales actividades económicas de la región para finales del siglo XIX. Hacia 1905 el Hobo contaba con 2.000 habitantes y pertenecía la provincia de Hobo, ya se registraban cultivos de café, explotaciones menores que equivalían al 2.1% de la producción departamental en 1935. De la misma manera existían ya dos (2) fincas entre 5.000 y 20.000 árboles y noventa y ocho (98) fincas con menos de 5.000 árboles. Es decir, el café empezó a tomar liderazgo económico, en los años cuarenta un incremento al 5.1% y posteriormente se fortaleció la región por el incremento en el cultivo de cacao y la aparición del sorgo durante los 60 y 70. A nivel de producción la explotación agrícola generó más empleo que la ganadera. La producción cafetera es actualmente el principal producto económico y la agricultura con formas tradicionales de explotación en un alto porcentaje cumple funciones de autoconsumo.

El eje vial que se desarrolla por la margen oriental del Río Magdalena conectando ciudades como Neiva - Campoalegre - **Hobo** - Gigante -Pitalito, condicionan históricamente el desarrollo de la región y la aparición de los modelos de urbanización y de colonización que determinaron el sistema de asentamiento actual urbano.

2.3 CARACTERIZACIÓN GEOGRÁFICA

2.3.1 Descripción Física:

El Municipio de el Hobo, se localiza en la región centro del departamento del Huila, al sur de la capital, perteneciendo al subsistema urbano denominado "Subsistema Neiva" y dentro de la Sub regionalización Departamental del Valle del Magdalena. Su cabecera municipal se localiza sobre las coordenadas 02°35'07" Latitud Norte y a 75°27'13" Longitudinal Oeste. El municipio está formado básicamente por la cabecera municipal

"UNIDOS LOGRAMOS MAS..."

Código postal: 413060 – Dirección: Carrera 9 No 5 -41 Barrio San Pedro – Telefax: 8384006

E-mail: concejo@hobo-huila.gov.co



con un 21.4% de la población y el área rural con el 78.6% donde se ubican las veredas el Batán, Estoracal, Bajo Estoracal, Aguafría, El Porvenir, El Centro, Las Vueltas y Vilaco.

2.4 LÍMITES DEL MUNICIPIO:

Por el Norte con el municipio de Campoalegre, partiendo de La Cuchilla La Ensillada, en el sitio donde se desprenden el Filo Las Juntas (Coordenadas planas x: 769.350, y: 855.300), lugar de concurso de los municipios de Algeciras, Hobo y Campoalegre. Se continúa en dirección general noroeste por la cima de la Cuchilla La Ensillada para continuar luego en dirección norte por la división de aguas y pasando por la cima de la Cuchilla Chilango, por el Filo Mamarón hasta llegar a la cúspide del Cerro Vilaco, de aquí se sigue en línea recta y dirección noroeste a buscar un mojón de cal y canto situado en la finca El Oeste, de propiedad de Luciano Manrique; se continúa luego en dirección general norte a la cima de la Cuchilla de Seboruco, frente al nacimiento de la quebrada "Macosito" (Coordenadas planas x: 783.150, y: 848.650); se sigue en la misma dirección a buscar el nacimiento de la quebrada Macosito para seguir por esta aguas abajo hasta su desembocadura en el río Magdalena.

Por el Sur con el Municipio de Gigante y sus linderos son: partiendo de la desembocadura de la quebrada las Vueltas en el río Magdalena, sigue por la quebrada las Vueltas, aguas arriba, hasta donde le desemboca la quebrada San Jacinto, por esta, aguas arriba, hasta su nacimiento en el filo del mismo nombre, se continúa después por la cima del filo San Jacinto hasta llegar a la Cuchilla La Ensillada, lugar de concurrencia de los municipios de Gigante, Hobo y Algeciras.

Por el Oriente con el municipio de Algeciras; partiendo de La Cuchilla La Ensillada en el sitio donde se desprende de esta el filo San Jacinto, lugar de concurrencia de los municipios de Algeciras, Hobo y Gigante, se continúa en dirección general noreste por la cima de la Cuchilla la Ensillada, hasta llegar al sitio donde se desprende de la anterior el Filo Las Juntas (Coordenadas planas x: 769.350, y: 855.300), lugar de concurso de los municipios de Algeciras, Hobo y Campoalegre.

Por el Occidente con las aguas de la represa de Betania y el municipio de Yaguará, partiendo de la desembocadura de la quebrada Las Vueltas en el río Magdalena, lugar de concurrencia de los municipios de Hobo, Yaguará y Gigante, se sigue por el río Magdalena, aguas abajo, hasta donde le desemboca la quebrada Macosito lugar de concurso de los municipios de Hobo, Yaguará y Campoalegre.

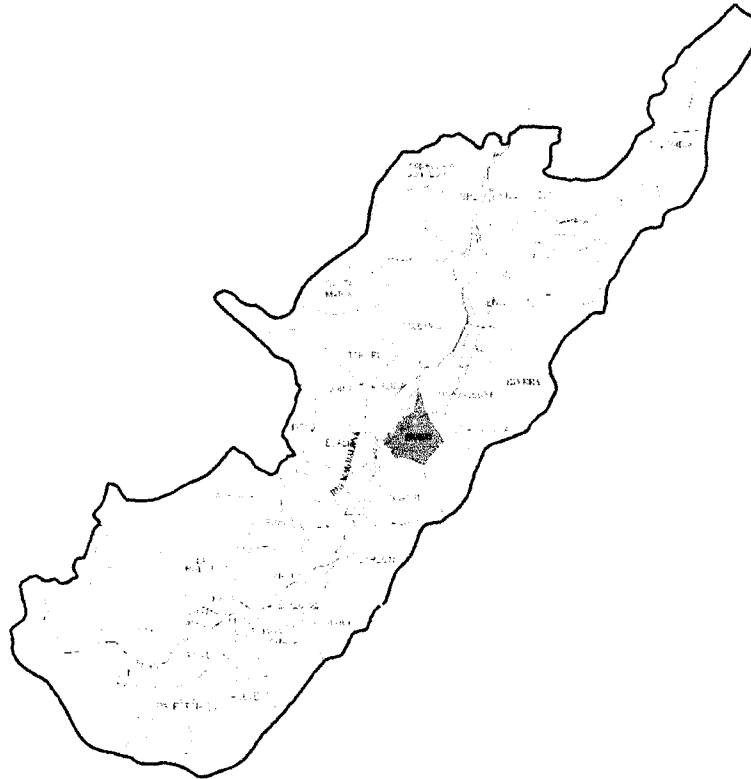
2.5 UBICACIÓN ESPACIAL

"UNIDOS LOGRAMOS MAS..."

Código postal: 413060 – Dirección: Carrera 9 No 5 -41 Barrio San Pedro – Telefax: 8384006
E-mail: concejo@hobo-huila.gov.co



La cabecera municipal se localiza en las coordenadas 02° 35' 07" Latitud Norte y a 75° 27' 13" Longitud Oeste.



El municipio de el Hobo, se localiza en la región centro del departamento del Huila, a una distancia de 52 Kilómetros al sur de la capital, perteneciendo al subsistema urbano denominado "Subsistema Neiva" y dentro de la Sub regionalización Departamental de Ordenación del Valle del Magdalena.

2.6 DIVISIÓN POLÍTICA

2.6.1 Zona Rural:

El municipio de el Hobo, se encuentra dividido políticamente en ocho (8) veredas así:

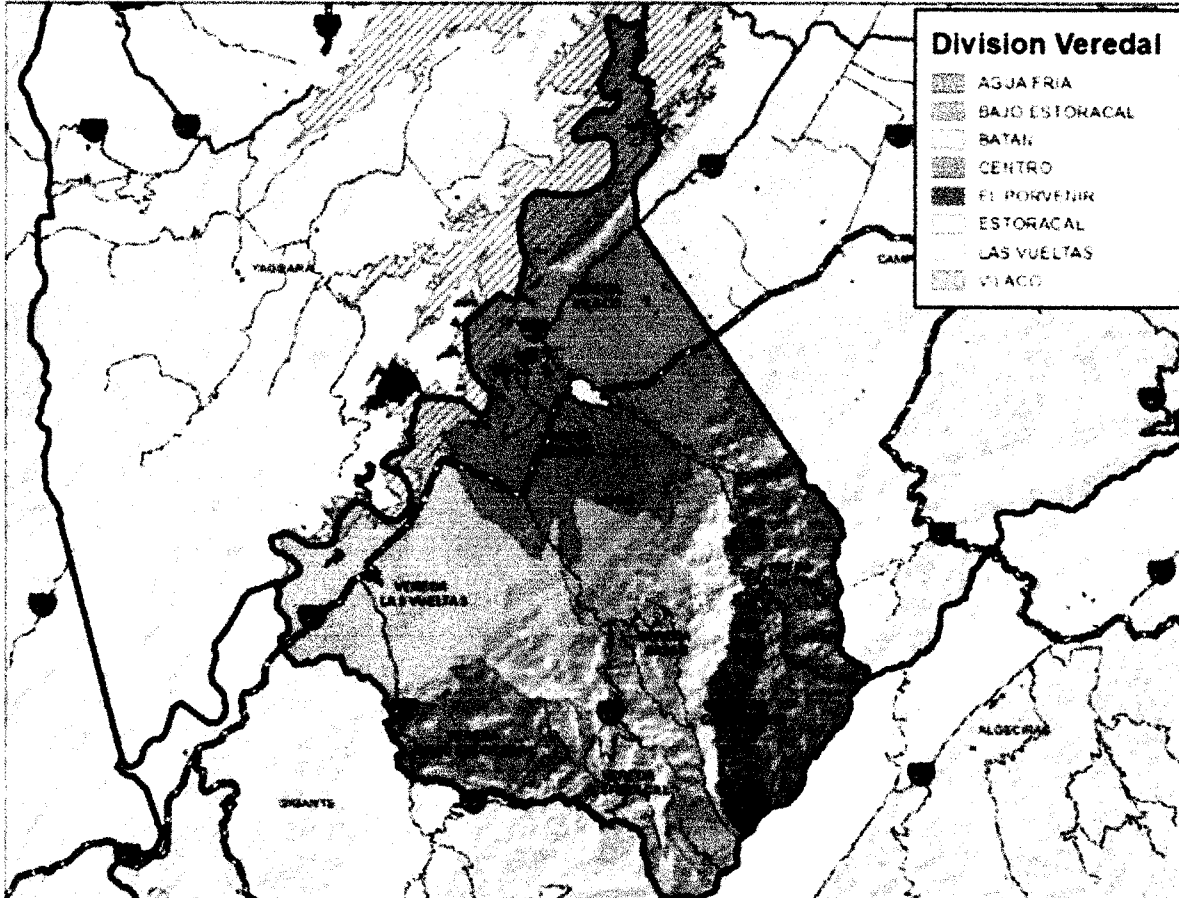
- Agua Fría
- Bajo Estoracal
- Batan
- Centro
- El Porvenir
- Estoracal

"UNIDOS LOGRAMOS MAS..."

Código postal: 413060 – Dirección: Carrera 9 No 5-41 Barrio San Pedro – Telefax: 8384006
E-mail: concejo@hobo-huila.gov.co



- Las Vueltas
- Vilaco



Fuente: EOT 2023

2.6.2 Zona Urbana del Municipio

Actualmente la zona urbana está dividida en once (11) barrios y trece (13) sectores. Localizados como lo muestra el siguiente mapa de acuerdo a las convenciones, determinadas en el EOT 2023.

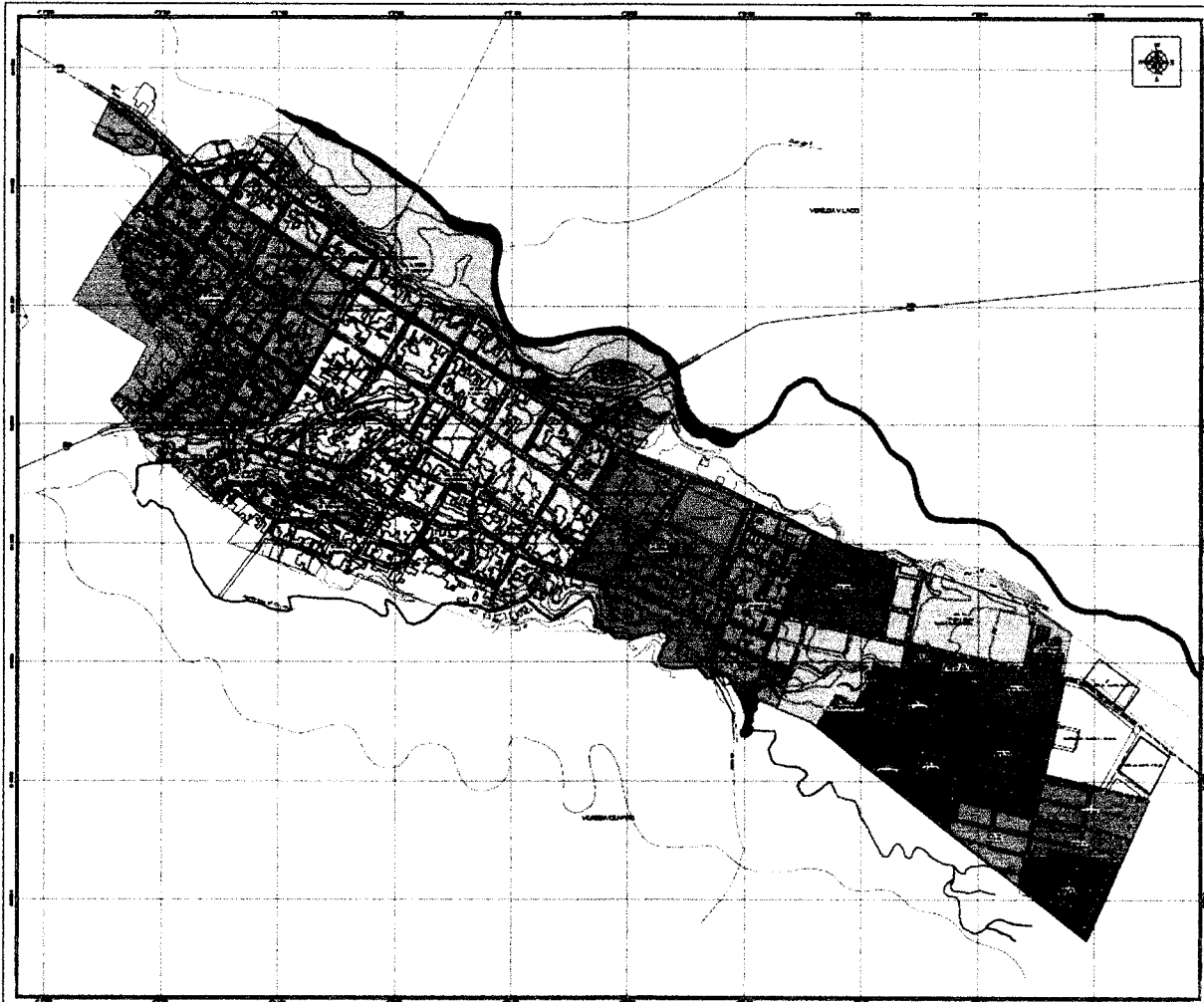
Mapa de zonificación de Barrios y Sectores zona urbana

"UNIDOS LOGRAMOS MAS..."

Código postal: 413060 – Dirección: Carrera 9 No 5 -41 Barrio San Pedro – Telefax: 8384006
E-mail: concejo@hobo-huila.gov.co



REPUBLICA DE COLOMBIA
DEPARTAMENTO DEL HUILA
CONCEJO MUNICIPAL DE EL HOBO
 CARRERA 9 No. 5-41 TELEFAX 8384006



Fuente: EOT 2023

Barrios

- | | | | |
|--|----------------|--|--------------|
| | AMAPOLITA | | LAS MERCEDES |
| | BARRIOS UNIDOS | | OBrero |
| | EL TRIUNFO | | SAN FERNANDO |
| | KENNEDY | | SAN JUAN |
| | LA CRISTALINA | | SAN PEDRO |
| | LA ESPERANZA | | |

Sectores

- | | | | |
|--|---------------------|--|------------------|
| | EL ALTICO | | LOS PINOS |
| | EL JARDIN | | MANZANARES |
| | EL TESORO | | VILLA CAFE |
| | EL TESORO MANZANA K | | VILLA DE ORIENTE |
| | LA PRADERA | | VILLA DEL PRADO |
| | LAS BRISAS | | VILLA LUZ |
| | LAS ORQUIDEAS | | |

"UNIDOS LOGRAMOS MAS..."

Código postal: 413060 - Dirección: Carrera 9 No 5 -41 Barrio San Pedro - Telefax: 8384006
 E-mail: concejo@hobo-huila.gov.co



Barrios: los siguiente son los barrios actuales.

| BARRIOS | |
|----------------|--------------|
| AMAPOLITA | LAS MERCEDES |
| BARRIOS UNIDOS | OBRERO |
| EL TRIUNFO | SAN FERNANDO |
| KENNEDY | SAN JUAN |
| LA CRISTALINA | SAN PEDRO |
| LA ESPERANZA | |

Fuente: EOT 2023

Sectores: los siguiente son los denominados sectores localizados en la zona urbana.

| SECTORES | | | | |
|-----------|------------|---------------------|------------------|-----------|
| EL ALTICO | LOS PINOS | EL TESORO MANZANA K | LAS ORQUÍDEAS | VILLA LUZ |
| EL JARDÍN | MANZANARES | LA PRADERA | VILLA DE ORIENTE | |
| EL TESORO | VILLA CAFÉ | LAS BRISAS | VILLA DEL PRADO | |

Fuente: EOT 2023

2.7 ACCESIBILIDAD Y COMUNICACIÓN

El Municipio de El Hobo se localiza en la región centro del departamento del Huila, al sur de la capital, perteneciendo al subsistema urbano denominado "Subsistema Hobo" y dentro de la Sub regionalización Departamental del Valle del Magdalena.

2.8 VÍAS DE COMUNICACIÓN TERRESTRES:

Cuenta con la vía primaria nacional ruta número 45 que llega desde el norte donde se encuentra la capital Huilense, Neiva – Campoalegre – Hobo, atraviesa por las calles del municipio y conduce hacia el sur y el occidente del Huila.

De otra parte, existe una vía de segundo orden, pavimentada que comunica con el municipio de Yaguará directamente, pasando sobre los muros que contienen las aguas de la represa de Betania, esta ruta es además una vía alterna para comunicarse con Neiva; Yaguara, Iquira, -Palermo – Teruel, Santa María.

2.9 DEMOGRAFÍA Y POBLACIÓN

La pirámide poblacional del municipio de Hobo es de tipo Regresiva e ilustra el descenso de la natalidad con un estrechamiento en su base para el año 2027 comparado con el año 2020.

"UNIDOS LOGRAMOS MAS..."

Código postal: 413060 – Dirección: Carrera 9 No 5 -41 Barrio San Pedro – Telefax: 8384006
E-mail: concejo@hobo-huila.gov.co



REPUBLICA DE COLOMBIA
DEPARTAMENTO DEL HUILA
CONCEJO MUNICIPAL DE EL HOBO
CARRERA 9 No. 5-41 TELEFAX 8384006

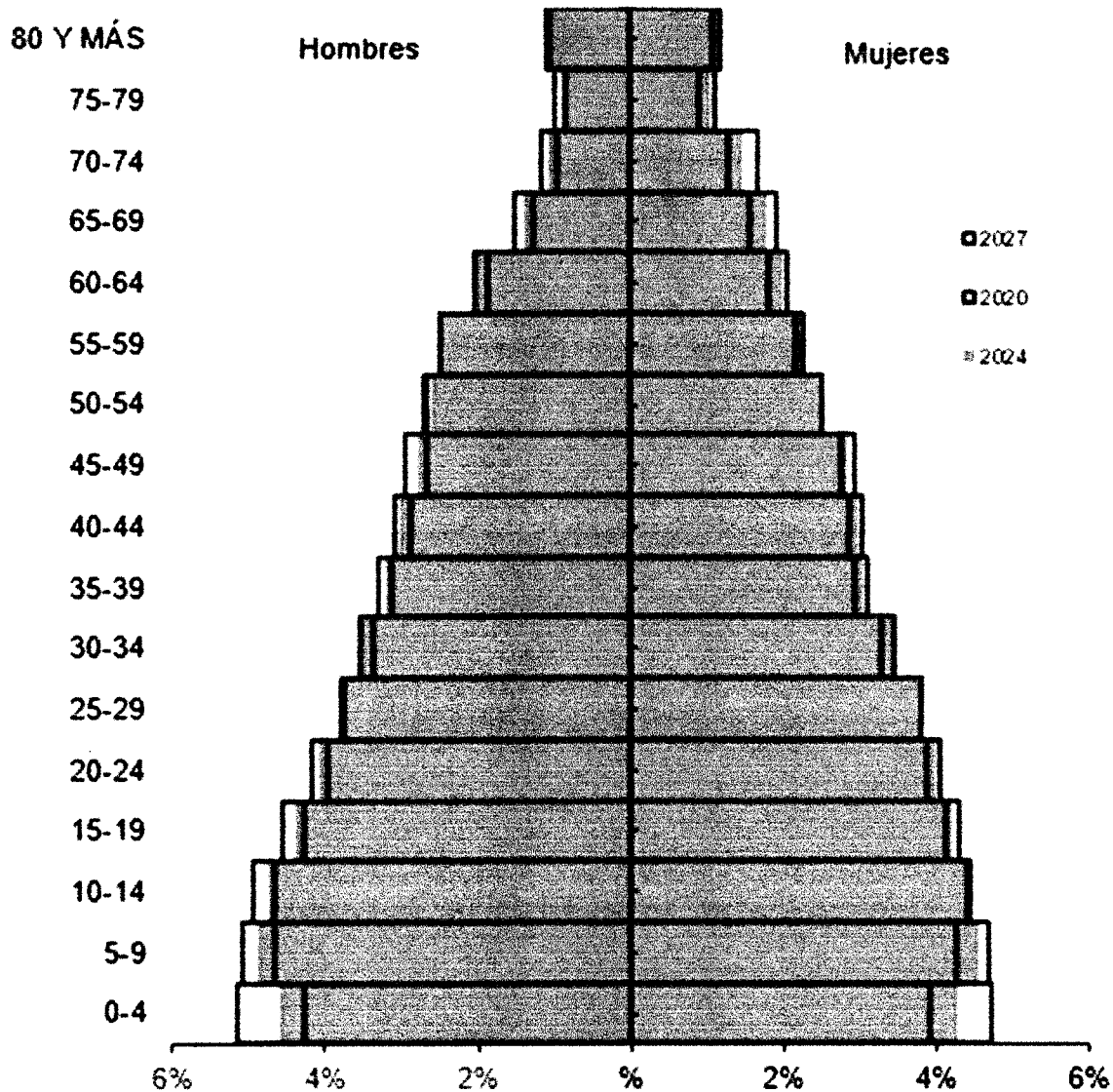


En las edades 0-24 años, se aprecia la reducción de la población con el paso del tiempo, entre tanto, en las edades 50-79 o más años se observa el aumento de la población, evidenciándose un ensanchamiento que representa a la población envejecida. Se proyecta que para el año 2027 la pirámide poblacional estreche levemente su base, es decir, se reduce la natalidad y aumenta la población adulta 25-44 años y de edades más avanzadas.

En la pirámide también puede observarse la predominancia de la población masculina sobre la femenina en las edades de 15 a 24 años. Este efecto sobre la población, que es denominado desequilibrio en la composición según el sexo, es atribuido según estudios, a movimientos migratorios.

"UNIDOS LOGRAMOS MAS..."

Código postal: 413060 – Dirección: Carrera 9 No 5 -41 Barrio San Pedro – Telefax: 8384006
E-mail: concejo@hobo-huila.gov.co



Pirámide Poblacional: muestra gráfica y comparativamente, la población por grupo etareos según cifras del Dane en el 2020, 2024 y proyección 2027.

Las zonas demarcadas con color rojo muestran la población para la vigencia 2020, las zonas o rectángulos de color gris corresponde a la población para el 2024, y las zonas demarcadas con color rojo la proyección para el 2027, estas zonas o convenciones están sobre puestas para efectos de analizar y poder comparar el comportamiento de la población por grupo etareo, en la media que la gráfica muestra si se amplía o se estrecha la franja.

"UNIDOS LOGRAMOS MAS..."

Código postal: 413060 – Dirección: Carrera 9 No 5 -41 Barrio San Pedro – Telefax: 8384006
E-mail: concejo@hobo-huila.gov.co



REPUBLICA DE COLOMBIA
DEPARTAMENTO DEL HUILA
CONCEJO MUNICIPAL DE EL HOYO
CARRERA 9 No. 5-41 TELEFAX 8384006

En la siguiente tabla se relaciona de manera detallada para cada una de las vigencias analizadas en la pirámide poblacional, el número de hombres y mujeres por grupos etareos, y el porcentaje de la población que corresponde.

| Grupo Etareo | 2020 | | | | 2024 | | | | 2027 | | | |
|--------------|---------|--------|---------|--------|---------|--------|---------|--------|---------|--------|---------|--------|
| | Hombres | | Mujeres | | Hombres | | Mujeres | | Hombres | | Mujeres | |
| 0-4 | 386 | 5,14% | 354 | 4,71% | 361 | 4,60% | 333 | 4,25% | 347 | 4,29% | 316 | 3,91% |
| 5-9 | 383 | 5,10% | 351 | 4,67% | 383 | 4,88% | 357 | 4,55% | 376 | 4,65% | 346 | 4,28% |
| 10-14 | 370 | 4,93% | 334 | 4,45% | 372 | 4,74% | 347 | 4,43% | 376 | 4,65% | 355 | 4,39% |
| 15-19 | 342 | 4,55% | 324 | 4,31% | 344 | 4,39% | 328 | 4,18% | 347 | 4,29% | 332 | 4,10% |
| 20-24 | 314 | 4,18% | 305 | 4,06% | 318 | 4,06% | 313 | 3,99% | 321 | 3,97% | 313 | 3,87% |
| 25-29 | 281 | 3,74% | 286 | 3,81% | 298 | 3,80% | 299 | 3,81% | 305 | 3,77% | 307 | 3,80% |
| 30-34 | 252 | 3,35% | 246 | 3,27% | 275 | 3,51% | 269 | 3,43% | 286 | 3,54% | 280 | 3,46% |
| 35-39 | 235 | 3,13% | 219 | 2,92% | 249 | 3,18% | 237 | 3,02% | 267 | 3,30% | 251 | 3,10% |
| 40-44 | 217 | 2,89% | 216 | 2,88% | 237 | 3,02% | 234 | 2,98% | 250 | 3,09% | 245 | 3,03% |
| 45-49 | 201 | 2,68% | 206 | 2,74% | 218 | 2,78% | 221 | 2,82% | 238 | 2,94% | 238 | 2,94% |
| 50-54 | 202 | 2,69% | 188 | 2,50% | 203 | 2,59% | 197 | 2,51% | 215 | 2,66% | 203 | 2,51% |
| 55-59 | 186 | 2,48% | 163 | 2,17% | 196 | 2,50% | 176 | 2,24% | 201 | 2,48% | 182 | 2,25% |
| 60-64 | 140 | 1,86% | 135 | 1,80% | 156 | 1,99% | 156 | 1,99% | 164 | 2,03% | 167 | 2,06% |
| 65-69 | 95 | 1,26% | 117 | 1,56% | 108 | 1,38% | 138 | 1,76% | 123 | 1,52% | 156 | 1,93% |
| 70-74 | 71 | 0,95% | 97 | 1,29% | 82 | 1,05% | 115 | 1,47% | 95 | 1,17% | 135 | 1,67% |
| 75-79 | 63 | 0,84% | 68 | 0,91% | 70 | 0,89% | 81 | 1,03% | 81 | 1,00% | 90 | 1,11% |
| 80 Y MÁS | 83 | 1,10% | 82 | 1,09% | 80 | 1,02% | 90 | 1,15% | 86 | 1,06% | 95 | 1,17% |
| Total | 3.821 | 50,87% | 3.691 | 49,13% | 3.950 | 50,38% | 3.891 | 49,62% | 4.078 | 50,41% | 4.011 | 49,59% |

A continuación, se realiza una consolidación de los datos en la siguiente tabla, para efectos de realizar el análisis de cada uno de los índices demográficos así:

| Índice Demográfico | Año | | |
|-----------------------------------|--------|--------|-------|
| | 2020 | 2024 | 2027 |
| Población total | 7.512 | 7.841 | 8.089 |
| Población Masculina | 3.821 | 3.950 | 4.078 |
| Población femenina | 3.691 | 3.891 | 4.011 |
| Relación hombres: mujer | 103,52 | 101,52 | 102 |
| Razón niños: mujer | 41 | 37 | 34 |
| Índice de infancia | 29 | 27 | 26 |
| Índice de juventud | 25 | 24 | 24 |
| Índice de vejez | 13 | 14 | 15 |
| Índice de envejecimiento | 44 | 50 | 56 |
| Índice demográfico de dependencia | 61,27 | 59,24 | 58,24 |

"UNIDOS LOGRAMOS MAS..."

Código postal: 413060 - Dirección: Carrera 9 No 5 -41 Barrio San Pedro - Telefax: 8384006
 E-mail: concejo@hobo-huila.gov.co



| Índice Demográfico | Año | | |
|--------------------------------|--------|--------|--------|
| | 2020 | 2024 | 2027 |
| Índice de dependencia infantil | 46,76 | 43,72 | 41,39 |
| Índice de dependencia mayores | 14,51 | 15,52 | 16,84 |
| Índice de Friz | 158,71 | 145,62 | 136,01 |

| Índices demográficos | Interpretación |
|-----------------------------------|--|
| Relación hombres/mujer | En el año 2020 por cada 104 hombres, había 100 mujeres, mientras que para el año 2024 por cada 102 hombres, había 100 mujeres |
| Razón niños mujer | En el año 2020 por cada 41 niños y niñas (0-4 años), había 100 mujeres en edad fértil (15-49 años), mientras que para el año 2024 por cada 37 niños y niñas (0-4 años), había 100 mujeres en edad fértil |
| Índice de infancia | En el año 2020 de 100 personas, 29 correspondían a población hasta los 14 años, mientras que para el año 2024 este grupo poblacional fue de 27 personas |
| Índice de juventud | En el año 2020 de 100 personas, 25 correspondían a población de 15 a 29 años, mientras que para el año 2024 este grupo poblacional fue de 24 personas |
| Índice de vejez | En el año 2020 de 100 personas, 13 correspondían a población de 65 años y más, mientras que para el año 2024 este grupo poblacional fue de 14 personas |
| Índice de envejecimiento | En el año 2020 de 100 personas, 44 correspondían a población de 65 años y más, mientras que para el año 2024 este grupo poblacional fue de 50 personas |
| Índice demográfico de dependencia | En el año 2020 de 100 personas entre los 15 a 64 años, había 61 personas menores de 15 años ó de 65 años y más (dependientes) , mientras que para el año 2024 este grupo poblacional fue de 59 personas |
| Índice de dependencia infantil | En el año 2020, 47 personas menores de 15 años dependían de 100 personas entre los 15 a 64 años , mientras que para el año 2024 fue de 44 personas |
| Índice de dependencia mayores | En el año 2020, 15 personas de 65 años y más dependían de 100 personas entre los 15 a 64 años , mientras que para el año 2024 fue de 16 personas |

"UNIDOS LOGRAMOS MAS..."

Código postal: 413060 – Dirección: Carrera 9 No 5 -41 Barrio San Pedro – Telefax: 8384006
E-mail: concejo@hobo-huila.gov.co



Índices demográficos

Interpretación

Índice de Friz

Representa el porcentaje de población de menos de 20 años (entre 0 y 19 años), con respecto al grupo de población de edades comprendidas entre los 30 y los 49 años. Cuando este índice supera el valor de 160 se considera que la población estudiada es una población joven, mientras que si resulta inferior a 60 se considera una población envejecida.

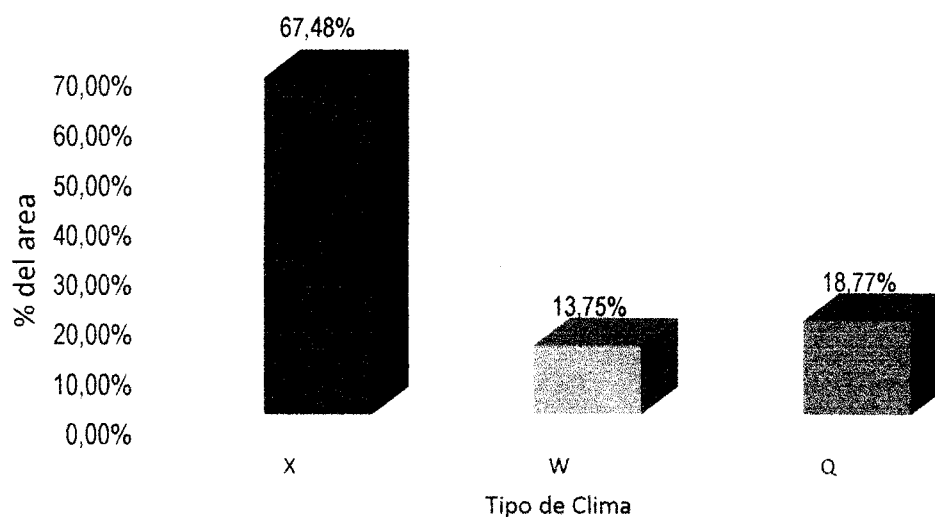
2.10 CLIMA Y TEMPERATURAS

Por su topografía de plana a ondulada, hasta fuertemente quebrada, el municipio de Hobo presenta alturas que van desde los 500 a los 2200 m.s.n.m., altitudes que dan origen a cuatro clases de clima, creando condiciones para el desarrollo de diversos cultivos y la producción pecuaria, al igual que diferentes formaciones vegetales.

Las regiones climáticas se encuentran distribuidas de la siguiente manera:

| NOMBRE | SÍMBOLO | ÁREA | |
|-----------------|---------|----------|--------|
| | | Ha. | (%) |
| Cálido muy seco | X | 13.110 | 67,48% |
| Cálido seco | W | 2.672 | 13,75% |
| Templado húmedo | Q | 3.646,0 | 18,77% |
| TOTAL | | 19.269,5 | 100% |

(%) Areas por tipo clima





Fuente: EOT 2023.

Se observa que el 67.48% del suelo del Municipio se encuentra localizada en zona de clima cálido muy seco; seguidamente de la zona con clima cálido seco con un 13.75% del área; esta zona cálida seca está inmersa dentro de la zona cálida muy seca como se puede observar en el mapa de distribución de climas.

De otra parte, la zona Templada Húmeda corresponde a la parte alta del municipio en jurisdicción de la vereda estoracal y la vereda el porvenir.

Mapa de localizaciones climáticas –DRA 02- EOT

"UNIDOS LOGRAMOS MAS..."

Código postal: 413060 – Dirección: Carrera 9 No 5 -41 Barrio San Pedro – Telefax: 8384006
E-mail: concejo@hobo-huila.gov.co



Clima

- Cálido muy seco
- Cálido seco
- Templado húmedo

"UNIDOS LOGRAMOS MAS..."

Código postal: 413060 – Dirección: Carrera 9 No 5 -41 Barrio San Pedro – Telefax: 8384006
E-mail: concejo@hoyo-huila.gov.co



Parámetros climáticos.

La estación climatológica ubicada en el área de influencia del municipio es la estación Los Rosales ubicada a 553 m.s.n.m., donde se registran parámetros como Precipitación, Temperatura, humedad Relativa, Evaporación, Velocidad del Viento y brillo solar. De acuerdo al registro histórico de los últimos 10 años (2014-2024) de la estación mencionada se tiene la siguiente información. Debiendo precisar que algunas de las mediciones solo presentan registro hasta el año 2022.

Parámetros climáticos Estación los Rosales

| PARÁMETRO | MÍNIMO | MÁXIMO |
|-------------------------|------------|--------------|
| Temperatura | 19 °C | 38.8 °C |
| Precipitación mensual | 0,0 mm/mes | 441,5 mm/mes |
| Humedad relativa diaria | 23% | 100% |

FUENTE: IDEAM - <http://dhime.ideam.gov.co/atencionciudadano/>

Temperatura.

La temperatura promedio es de 28.18°C, con un máximo de 38.8 °C, y un valor mínimo de 19.0°C. Con mayores valores de temperatura en los meses de agosto y septiembre y mínimos registrados en el mes de mayo.

Precipitación.

La precipitación total mensual es toma de la estación pluviométrica HOBO EL [21060090], reportada a través de la plataforma del IDEAM, se encuentra ubicada en las coordenadas latitud 25.748.055.560, longitud -7.543.552.778, está ubicada a una altura de 636 msnm.

| MES | 2020 | 2021 | 2022 | 2023 |
|------------|------|------|------|------|
| Enero | 49 | 69 | 154 | 156 |
| Febrero | 152 | 54 | 179 | 17 |
| Marzo | 139 | 194 | 231 | 171 |
| Abril | 37 | 93 | 107 | 136 |
| Mayo | 123 | 59 | 96 | 35 |
| Junio | 41 | 92 | 96 | - |
| Julio | 38 | 14 | 59 | 30 |
| Agosto | 56 | 26 | 9 | 21 |
| Septiembre | 62 | 62 | 72 | 11 |

"UNIDOS LOGRAMOS MAS..."

Código postal: 413060 – Dirección: Carrera 9 No 5 -41 Barrio San Pedro – Telefax: 8384006
E-mail: concejo@hobo-huila.gov.co



| | | | | |
|-----------|-----|-----|-----|-----|
| Octubre | 155 | 369 | 177 | 93 |
| Noviembre | 235 | 223 | 160 | 117 |
| Diciembre | 66 | 103 | 52 | 260 |

Fuente: IDEAM <http://dhime.ideam.gov.co/atencionciudadano/>

Si bien el cambio climático y los fenómenos del niño y de la niña han conllevado cambios en el comportamiento clima y las lluvias se puede observar algunas constantes de meses lluviosos o temporadas de lluvias. En los últimos cuatro años el mes de marzo inicia la época de lluvias que en algunos años llega hasta el mes de abril como en el 2022 y 2023 pero con menos intensidad.

En el mes de octubre inicia otra época de lluvias manteniéndose en el mes de noviembre y en algunos años alcanzando el mes de diciembre, como en el año 2023.

La época de verano es marcada desde el mes de mayo hasta el mes de septiembre.

La precipitación promedio anual en los últimos cuatro años es de 1237.5 mm, presentándose entonces dos periodos de lluvias y un periodo seco.

Humedad Relativa.

El valor promedio mensual de humedad relativa es de 64.82. El mes que presenta mayor humedad relativa diaria, según cifras disponibles del 2018, 2019 y 2020 de la estación los Rosales, es el mes de mayo con valor promedio de 97.26% diario.

2.11 HIDROLOGÍA

El río Magdalena constituye el eje del sistema hídrico del municipio, al cual confluyen las diferentes fuentes que nacen en la región Oriental del municipio que lo recorren de oriente a occidente hasta verter sus aguas al Embalse de Betania por donde corre el Río Magdalena. Entre sus principales microcuencas se tienen:

Quebrada El pescador

Se localiza en las estribaciones de la cordillera oriental nace a una altura de 1800 m.s.n.m., aproximadamente, cerca al Filo Pan de Azúcar, en su recorrido de 18.38 Km. Aproximadamente, de oriente a occidente hasta depositar sus aguas al embalse de Betania, recibe aguas de las Quebradas el Zapallo, Galápago, El Guineal, El Madroñal y El Limón.

En su recorrido, la Quebrada recibe contaminación directa por los pobladores de la zona, producto de las actividades agropecuarias tales como beneficio del café y aguas residuales domésticas.

Quebrada El Hobo.

"UNIDOS LOGRAMOS MAS..."

Código postal: 413060 – Dirección: Carrera 9 No 5 -41 Barrio San Pedro – Telefax: 8384006
E-mail: concejo@hobo-huila.gov.co



Cuenca abastecedora del acueducto municipal, nace en la cuchilla el Batán en la vereda de su mismo nombre a 1.900 m.s.n.m., cuenta con una longitud aproximada de 12.75 Km, dentro de sus principales afluentes se encuentran las quebradas: Agua Fría que nace en la cuchilla La Ensilada, La Porquera que nace en la Loma del Desconsuelo, El Chorro que nace en el Filo El Mamarón.

Por su condición de fuente abastecedora de acueducto municipal es la microcuenca en la cual se han adelantado proyectos ambientales como reforestaciones, cofinanciadas por el municipio y entidades como el DRI y la Comisión Nacional de Regalías, Construcción de unidades sanitarias proyecto realizado por la CAM, compra de tierras por parte del municipio por Ley 99, en los nacimientos de la quebrada el Hobo. Es importante anotar que también se presenta contaminación por residuos provenientes del beneficio del café.

Esta quebrada abastece en su parte alta acueductos rurales de las veredas Batán, porvenir y Agua Fría; en la parte baja son utilizadas sus aguas para riego de labranzas y terrenos arables y piscicultura.

Quebrada Las Vueltas.

Nace en jurisdicción del municipio de El Gigante aproximadamente a 1500 m.s.n.m., en el inicio de su recorrido recibe las aguas de la quebrada San Jacinto y fija límites entre Hobo y Gigante. La Quebrada de Las Vueltas como tal inicia en la unión de la quebrada San Jacinto con la quebrada La Conquista del Municipio de Gigante. El recorrido con el nombre de Quebrada San Jacinto tiene una longitud aproximada de 9.5 Km., y de allí hasta su desembocadura en el Embalse de Betania, tiene una longitud de 10.5 Km., aproximadamente.

Quebrada La Guasimilla: Nace de la unión de las Quebradas Tamala y Totumo, a 800 m.s.n.m., en la Vereda Bajo Estoracal, desemboca directamente en el embalse de Betania, después de 7 Km. de recorrido. Durante todo el recorrido es utilizada para riego de labranzas y acueductos particulares de las familias ubicadas en el área.

ÁREAS HIDROGRÁFICAS DEL MUNICIPIO:

| CUENCA | NOMBRE ZONA | ÁREA (Ha) | PORCENTAJE |
|----------------------|------------------------------|------------------|-------------------|
| AD 20 MAGDALENA | Rio Yaguará | 26 | 0.13% |
| AD 72 MAGDALENA | Ríos directos Magdalena (md) | 297 | 1.53% |
| AD 73 MAGDALENA | Ríos directos Magdalena (md) | 790 | 4.07% |
| AD 74 MAGDALENA | Ríos directos Magdalena (md) | 6 | 0.03% |
| AD 75 MAGDALENA alto | Ríos directos Magdalena (md) | 622 | 3.20% |
| EMBALSE DE BETANIA | Rio Yaguará | 1485 | 7.64% |

"UNIDOS LOGRAMOS MAS..."

Código postal: 413060 – Dirección: Carrera 9 No 5 -41 Barrio San Pedro – Telefax: 8384006
E-mail: concejo@hobo-huila.gov.co



REPUBLICA DE COLOMBIA
DEPARTAMENTO DEL HUILA
CONCEJO MUNICIPAL DE EL HOBO
CARRERA 9 No. 5-41 TELEFAX 8384006

| | | | |
|----------------------|------------------------------|--------------|----------------|
| Q. EL HOBITO | Ríos directos Magdalena (md) | 2001 | 10.30% |
| Q. EL HOBO | Ríos directos Magdalena (md) | 4666 | 24.02% |
| Q. EL PESCADOR | Ríos directos Magdalena (md) | 2907 | 14.96% |
| Q. EL ZAPALLO | Ríos directos Magdalena (md) | 1039 | 5.35% |
| Q. GUASIMILLA | Ríos directos Magdalena (md) | 2862 | 14.73% |
| Q. LA CIENAGA | Rio Neiva | 1915 | 9.86% |
| Q. LAS VUELTAS | Ríos directos Magdalena (md) | 786 | 4.05% |
| R. BLANCO | Rio Neiva | 18 | 0.09% |
| R. NEIVA BAJO | Rio Neiva | 2 | 0.01% |
| R. NEIVA MEDIO | Rio Neiva | 6 | 0.03% |
| TOTAL GENERAL | | 19428 | 100.00% |

Como resultado de la evaluación regional del agua superficial "ERA" realizado por primera vez en el año 2016 se presenta para el municipio de Hobo la zonificación de sus fuentes hídricas tal como se puede apreciar en la siguiente imagen.

"UNIDOS LOGRAMOS MAS..."

Código postal: 413060 – Dirección: Carrera 9 No 5 -41 Barrio San Pedro – Telefax: 8384006
E-mail: concejo@hobo-huila.gov.co



REPUBLICA DE COLOMBIA
DEPARTAMENTO DEL HUILA
CONCEJO MUNICIPAL DE EL HOBO
 CARRERA 9 No. 5-41 TELEFAX 8384006



Leyenda

| | | | |
|--|----------------------|--|----------------|
| | AD 20 MAGDALENA | | Q EL PESCADOR |
| | AD 72 MAGDALENA | | Q. EL ZAPALLO |
| | AD 73 MAGDALENA | | Q. GUASIMILLA |
| | AD 74 MAGDALENA | | Q. LA CIENAGA |
| | AD 75 MAGDALENA_alto | | Q. LAS VUELTAS |
| | EMBALSE DE BETANIA | | R. BLANCO |
| | Q. EL HOBITO | | R. NEIVA BAJO |
| | Q. EL HOBO | | R. NEIVA MEDIO |

"UNIDOS LOGRAMOS MAS..."

Código postal: 413060 – Dirección: Carrera 9 No 5 -41 Barrio San Pedro – Telefax: 8384006
 E-mail: concejo@hobo-huila.gov.co



| MICROCUCENCA | ÁREA (Ha) | AFLUENTES | LONG (Km) | CAUDAL (l/seg) |
|----------------|-----------|---|-----------|----------------|
| Q. El Hobo | 3.400 | Aguafria, Golondrina, Las Nubes, Manzanares, Batán. | 1.275 | 2.000 |
| Q. El Hobito | 500 | La Mojarra, Agua Negra | 625 | 50 |
| Q. El Pescador | 2.800 | Rúchica, El Batán | 1.838 | 1.200 |
| Q. Guasimilla | 250 | - | 70 | 100 |
| Q. Las Vueltas | 1.000 | San Jacinto | 20 | 1.000 |

Fuente: EOT 2023

En general las fuentes hídricas localizadas en el municipio presentan problemas de contaminación originada por las actividades que realizan los pobladores de la región, situación que amerita crear serios y continuos programas de educación ambiental, donde se haga énfasis en la importancia que tiene el manejo racional que se debe dar a los recursos que brinda el medio natural, para lograr el equilibrio y poder disfrutar de estos por más tiempo.

2.12 ZONAS DE RIESGO

A nivel regional se tiene que la parte alta de la microcuenca de la Quebrada Las Vueltas presenta una zona de amenaza por deslizamiento de acuerdo con el evento ocurrido en el año 1994. Esta microcuenca es compartida con el municipio de gigante.

Los movimientos en masa, inundación y avenida torrencial son frecuentes en el territorio colombiano debido a la combinación de factores como topografía abrupta, precipitaciones, ocurrencia sísmica, eventos naturales y procesos antrópicos, dejando como consecuencia grandes afectaciones a nivel regional y local.

En la actualidad se cuenta con dos estudios al respecto

- "Estudios de amenaza, vulnerabilidad y riesgo detallados por fenómenos de remoción en masa, inundaciones y avenidas torrenciales, y acotamiento de las rondas hídricas en la zona de influencia de los cascos urbanos de los municipios de Gigante, Hobo, Oporapa, Paicol y El Pital, teniendo en cuenta los lineamientos de los Decretos 1077 de 2015 y 2245 de 2017", realizados para el casco urbano del municipio de Hobo por el Consorcio IKIGAI en el año 2020, y contratado por la Corporación Autónoma Regional del Alto Magdalena CAM en el año 2020 (contrato No. 250 de 2020)
- "Elaborar los estudios básicos de zonificación de amenaza y riesgo por procesos de remoción en masa, inundación y avenida torrencial, con sus respectivas medidas de prevención y de mitigación, de los municipios de Aipe, Algeciras, Colombia, Hobo, Íquira, La Plata, Nátaga, Neiva, Palermo, El Pital, Saladoblanco, Santa María, Tarqui, Teruel y Yaguará, y consolidar el estado actual de la gestión del riesgo del

"UNIDOS LOGRAMOS MAS..."

Código postal: 413060 – Dirección: Carrera 9 No 5 -41 Barrio San Pedro – Telefax: 8384006
E-mail: concejo@hobo-huila.gov.co



departamento del Huila”, realizados por el Consorcio Riesgos Huila en el año 2019.
(Contrato 0990 de 2018)

En el municipio de El Hobo, de acuerdo a sus características geológicas, unidades geomorfológicas, comportamientos hidro climáticos y biológicos, presenta las siguientes amenazas:

Amenaza por inundación en el casco urbano

| AMENAZA | ÁREA (Ha) | % |
|---------|-----------|---------|
| | 19.28 | 17.53% |
| Media | 3.49 | 3.18% |
| | 87.23 | 79.30% |
| Total | 110.01 | 100,00% |

Fuente. Estudios AVR Consultoría (N.º 250), IKIGAI 2020. – EOT 2023

En la tabla se puede observar que la categorización de amenaza alta se relaciona con todos los cauces activos de la zona (Quebrada Hobo y Chochito), igualmente, se evidencia que el correspondiente al 17.53% del total del área de estudio es decir 19.28 hectáreas, principalmente asociadas a La Quebrada Hobo, donde se tienen laderas casi verticales, con alturas en promedio de 16 m corresponden a amenaza Alta. La amenaza media ocupa el 3.18% correspondiente a 3.49 hectáreas, donde se puede ver que no tiene mucho desarrollo debido a las laderas presentes para los cauces dentro del municipio por lo que esta amenaza se encuentra principalmente bordeando los drenajes. La amenaza baja ocupa el restante de área (87.23 Hectáreas) es decir un 75.3% y hace referencia a sectores que no influyen en la dinámica fluvial y que a su vez no han presentado ninguna evidencia o registro de haber presentado inundación. (Mapa EOT DUA-05)

Amenaza por movimiento en masa en el casco Urbano

| AMENAZA | ÁREA (HA) | ÁREA (%) |
|---------|-----------|----------|
| | 9.3 | 8.45% |
| Media | 16.27 | 14.78% |
| | 84.44 | 76.75% |
| Total | 110.01 | 100% |

Fuente. Estudios AVR Consultoría (N.º 250), IKIGAI 2020. – EOT 2023

Se evidencia que, de manera general, que la mayor parte del polígono de estudio en la cabecera municipal de Hobo se encuentra categorizado como amenaza Baja (76.75 %). Sin embargo, se presentan zonas con amenaza alta por movimientos en masa en

“UNIDOS LOGRAMOS MAS...”

Código postal: 413060 – Dirección: Carrera 9 No 5 -41 Barrio San Pedro – Telefax: 8384006
E-mail: concejo@hobo-huila.gov.co



laderas sub-verticales formadas por la socavación lateral de la Quebrada el Hobo, y que ponen en riesgo las viviendas localizadas sobre las zonas altas. (Mapa EOT DUA-04)

Amenaza por avenida torrencial en el casco urbano

Según el Ministerio de Ambiente [MINAMBIENTE, 2014], las avenidas torrenciales se caracterizan por su carácter súbito o impredecible: la alta velocidad y corta duración que desarrollan gran cantidad de sedimento en volumen con relación al flujo de agua, es decir es un flujo denso, incluido material de arrastre de gran tamaño (rocas, troncos); frecuencia de recurrencia baja para una misma localización comparado con las inundaciones fluviales lentas; en general no existe una llanura de inundación bien establecida debido a que la distribución espacial y temporal suele ser errática, los desbordamientos son extensos y violentos, los procesos de erosión y sedimentación son bruscos, en ocasiones se dan procesos de profundización de cauce dentro de una misma zona de depósito de eventos previos. Así mismo añade, que los eventos torrenciales abarcan un enorme rango de formas de drenaje que van desde una pequeña cárcava que aparece espontáneamente en una ladera, a un gigantesco abanico aluvial del orden de decenas de kilómetros.

Los estudios asociados para el municipio de Hobo llegaron a la conclusión de que la zonificación de amenaza por avenida torrencial no aplica para el municipio de Hobo, dado que no se identificaron zonas que podrían ser afectadas al presentarse algún evento de movimiento en masa en la parte alta de la cuenca.

Amenaza por inundación zona rural

| CLASIFICACIÓN | ÁREA (HA) | PORCENTAJE |
|---------------|-----------|------------|
| | 2.092,05 | 10,57% |
| Media | 771,83 | 3,9% |
| | 16.929,67 | 85,53% |
| Total | 19.793 | 100% |

Fuente. Estudios Básicos Consultoría (N° 0990), Consorcio Riesgos Huila 2019. – EOT 2023

En la tabla se puede observar la categorización de amenaza que se estructura donde el 10,57% del municipio se encuentra en amenaza alta, la cual en su mayoría corresponde a la ronda hídrica; el 3,9% del área rural se encuentra en categoría media y la mayoría del municipio presenta amenaza baja siendo el 85,53% de la zona, debido a que el municipio posee relieve montañoso y presenta coberturas vegetales que facilitan la infiltración. (Mapa EOT - DRA-14)

Amenaza por movimiento en masa zona rural

"UNIDOS LOGRAMOS MAS..."

Código postal: 413060 – Dirección: Carrera 9 No 5-41 Barrio San Pedro – Telefax: 8384006
E-mail: concejo@hobo-huila.gov.co



Para la amenaza por movimientos en masa del área rural del municipio de Hobo, se cuenta con la siguiente categorización

| CATEGORÍA AMENAZA | RANGO DE FRECUENCIA (1/AÑO) | PROBABILIDAD DE FALLA ANUAL DEL EVENTO | SIGNIFICADO |
|-------------------|-----------------------------|--|---|
| | >1/6 | >16% | Los movimientos en masa pueden ser inminentes. Los eventos ocurrirían con un período de retorno menor a 6 años. |
| Media | 1/1000 – 1/6 | 0,1% - 16% | La ocurrencia de un movimiento en masa durante el término de un tiempo de vida es poco probable, pero es posible que ocurra bajo condiciones adversas. Su límite inferior corresponde a una probabilidad de ocurrencia acumulada de 0,1%. |
| | <1/1000 | <0,1% | El evento puede ser concebible pero únicamente bajo circunstancias excepcionales. La probabilidad de ocurrencia acumulada del evento es menor al 0,1%. Zonas que presenten una pendiente menor a 5° |

Fuente. EOT-2023

Teniendo presente la categorización anterior la tabla siguiente nos muestra la distribución de las zonas de riesgo por movimiento en masa en la zona rural y su porcentaje del área.

| AMENAZA | ÁREA (HA) | % |
|---------|-----------|-------|
| | 6184.40 | 31.8% |
| Media | 6976.53 | 35.9% |
| | 6273.78 | 32.3% |
| Total | 19435.00 | 100% |

Fuente. Estudios Básicos Consultoría (N° 0990), Consorcio Riesgos Huila 2019. – EOT 2023

Se observa como existe una distribución casi homogénea del área rural, para cada una de las clasificaciones de las amenazas, sin embargo, la más baja del 31.8% corresponde a la amenaza alta, es decir, los movimientos en masa pueden ser inminentes. Los eventos ocurrirían con un período de retorno menor a 6 años. (Mapa EOT - DRA-12). La zona de mayor riesgo es la parte alta del municipio asociada a las altas pendientes y alguna zona sobre el costado del embalse.

Amenaza por avenida torrencial zona rural

| AMENAZA | ÁREA (HA) | % |
|---------|-----------|--------|
| | 340.47 | 1,75% |
| Media | 183.68 | 0,94% |
| | 18937.19 | 97,31% |
| Total | 19461 | 100% |

"UNIDOS LOGRAMOS MAS..."

Código postal: 413060 – Dirección: Carrera 9 No 5 -41 Barrio San Pedro – Telefax: 8384006
E-mail: concejo@hobo-huila.gov.co



Fuente. Estudios Básicos Consultoría (N° 0990), Consorcio Riesgos Huila 2019. – EOT 2023

En la tabla anterior se puede observar la categorización de amenaza por avenida torrencial a partir del contrato 0990 de 2018, denominado “Elaborar los estudios básicos de zonificación de amenaza y riesgo por procesos de remoción en masa, inundación y avenida torrencial, con sus respectivas medidas de prevención y de mitigación, de los municipios de Aipe, Algeciras, Colombia, Hobo, Íquira, La Plata, Nátaga, Neiva, Palermo, El Pital, Saladoblanco, Santa María, Tarqui, Teruel y Yaguará, y consolidar el estado actual de la gestión del riesgo del departamento del Huila”, realizado por el Consorcio Riesgos Huila, donde el 1,75% de la zona de estudio se encuentra categorizada como amenaza alta, el 0,94% del municipio de Hobo se encuentra con amenaza media y el 97,31% del municipio se encuentra ubicado en la categoría baja. (Mapa EOT DRA-13)

Amenazas de origen geológico.

Para el caso de la cabecera municipal de Hobo se considera que las amenazas de origen geológico se reducen a amenaza sísmica, por ser los eventos sísmicos los únicos de origen geológico con probabilidad de afectar el municipio. La cabecera municipal de Hobo se encuentra ubicada, así como todo el departamento del Huila en una zona de amenaza sísmica alta.

Es importante anotar que la cabecera municipal se encuentra cerca de varias fallas geológicas, entre ellas las más cercanas son las de Río Seco y la de Betania, a 4 y 10 Km respectivamente, las cuales hacen parte del sistema de Fallas de Chusma en la Cordillera Central, los cuales, según Ingeominas, 1989, presentan evidencias de actividad geotectónica, aunque no se especifica de qué evidencias se trata ni en qué sectores se presentan. Esto significa que estos sistemas de fallas son Fuentes potenciales de sismos que afectarían la cabecera municipal de Hobo.

Al encontrarse el municipio, en una zona de amenaza sísmica alta, se hace necesario conocer cuáles son los sectores que presentan mayor vulnerabilidad y riesgo de afectación o colapso; debiendo enfocar las labores de prevención, para mitigar los efectos de un posible evento sísmico en el futuro.

2.13 COMPONENTE ECONÓMICO

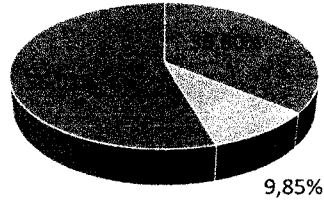
La actividad económica está dividida en sectores económicos. Cada uno de ellos se refiere a una parte de la actividad económica, cuyos elementos tienen características comunes, guardan una unidad y se diferencian de otras agrupaciones. Su división se realiza de acuerdo con los procesos de producción que ocurren al interior de cada uno de ellos, como se muestra en la figura siguiente.

“UNIDOS LOGRAMOS MAS...”

Código postal: 413060 – Dirección: Carrera 9 No 5-41 Barrio San Pedro – Telefax: 8384006
E-mail: concejo@hobo-huila.gov.co



Actividades Economicas



- Actividades Primarias
- Actividades Secundarias
- Actividades Terciarias

Fuente: Terridata 2024 <https://terridata.dnp.gov.co/index-app.html#/perfiles/41349>

SECTOR PRIMARIO

Es el sector que obtiene el producto de sus actividades directamente de la naturaleza, sin ningún proceso de transformación. Dentro de este sector se encuentran la agricultura, la ganadería, la silvicultura, la caza, la pesca. Según fuente nacional a través del portal Terridata, el sector primario representa 36.80% de la economía del municipio,

Agricultura. representado en cultivos permanentes de café, plátano, cacao, mora entre otros, y cultivos transitorios como arroz, yuca, melón, frijol y maíz entre otros. Por tradición existen familias netamente agrícolas y han venido heredándose las tierras y con ellas la forma tradicional de desarrollar los cultivos intercalados y/o asociados de café con yuca, plátano o frijol, en la parte alta de las montañas se encuentran cultivos de lulo, mora, curuba, granadilla y otros que se desarrollan en este tipo de climas.

Ganadería Bovina. Existe en el Municipio una ganadería donde la cría de ganado de doble propósito no cuenta con sistemas competitivos de organización, explotación y mercadeo que han impedido el desarrollo tecnológico y comercial de la actividad a niveles más rentables. Los pastos se manejan en sistema tradicional, haciéndose necesario realizar programas de recuperación de praderas y estimular la siembra de forrajes de corte.

Según fichas UPRA, la actividad ganadera del municipio de Hobo con respecto al departamento del Huila no es la más relevante, sólo aporta el 1,46% de la cantidad de bovinos de doble propósito, el 0,69% de ceba y el 0,91 de lechería.

Ganadería Porcina. Según el ICA, La porcicultura en el municipio tiene un inventario de 874 animales, para el 2023, en 28 predios, de los cuales, ninguno esta con

"UNIDOS LOGRAMOS MAS..."

Código postal: 413060 – Dirección: Carrera 9 No 5 -41 Barrio San Pedro – Telefax: 8384006
E-mail: concejo@hobo-huila.gov.co



producción tecnificada, 528 se encuentran en 2 predios de producción comercial industria, y los demás animales en producción familiar y traspatio.

Pesca Artesanal y Piscicultura. La piscicultura es el renglón pecuario de mayor importancia económica en el municipio según el acuerdo de productividad y competitividad Piscícola del Departamento del Huila 2023 – 2040, el municipio cuenta con 11 unidades productoras y 309 estanques, de los cuales 254 estanques están en uso y 55 están desocupados. Se tienen 457.200 metros cuadrados de espejos de agua, en los cuales se cultiva tilapia roja, plateada y cachama.

| Municipio | Producción Betania | Tilapia Roja | Tilapia Plateada | Cachama | Total, Kg. | Total, Toneladas |
|-----------|--------------------|--------------|------------------|---------|------------|------------------|
| Hobo | 2.300.000 | 810.000 | 1.150.000 | 99.000 | 4.359.000 | 4.359 |

La mayor producción se realiza en el embalse de Betania con 2.300 toneladas, de un total de 4.359 toneladas, que se cosecharon en el municipio en el 2023. Las piscícolas existentes en además de generar empleo, cada día ganan más espacios en el mercado Nacional e Internacional.

Minería. Según el Catastro Minero Colombiano, el municipio de Hobo presenta jurisdicción en los siguientes títulos mineros vigente al 2023.

| EXPEDIENTE | FECHA | TITULARES | GRUPO DE TRABAJO | MODALIDAD |
|------------|------------|---|------------------|-------------------------------|
| NEN-10101 | 28/09/2022 | Miller Valderrama Patiño | Par Centro | Contrato de Concesión (L 685) |
| LF4-15501 | 12/02/2015 | Ronal Eugenio Ferreira Amanda Cortes Diana Stella Trujillo Walles Eduardo Tovar Ferreira | Par Ibagué | Contrato de Concesión (L 685) |
| SC8-15091 | 27/07/2017 | Municipio De Hobo Huila | Par Ibagué | Autorización Temporal |
| SC8-15181 | 25/07/2017 | Municipio De Hobo Huila | Par Ibagué | Autorización Temporal |

Además, el CMC registra para el 2023, cuarenta (40) solicitudes de título minero en sus diferentes modalidades (legalización y concesión), en la jurisdicción del municipio de Hobo (Fuente EOT 2023)

SECTOR SECUNDARIO

El secundario es el sector de la economía que transforma la materia prima, que es extraída o producida por el sector primario, en productos de consumo, o en bienes de equipo. Dentro de este puede tenerse algunas piscícolas y caficultores que realizan proceso de transformación en el municipio.

“UNIDOS LOGRAMOS MAS...”

Código postal: 413060 – Dirección: Carrera 9 No 5 -41 Barrio San Pedro – Telefax: 8384006
E-mail: concejo@hobo-huila.gov.co



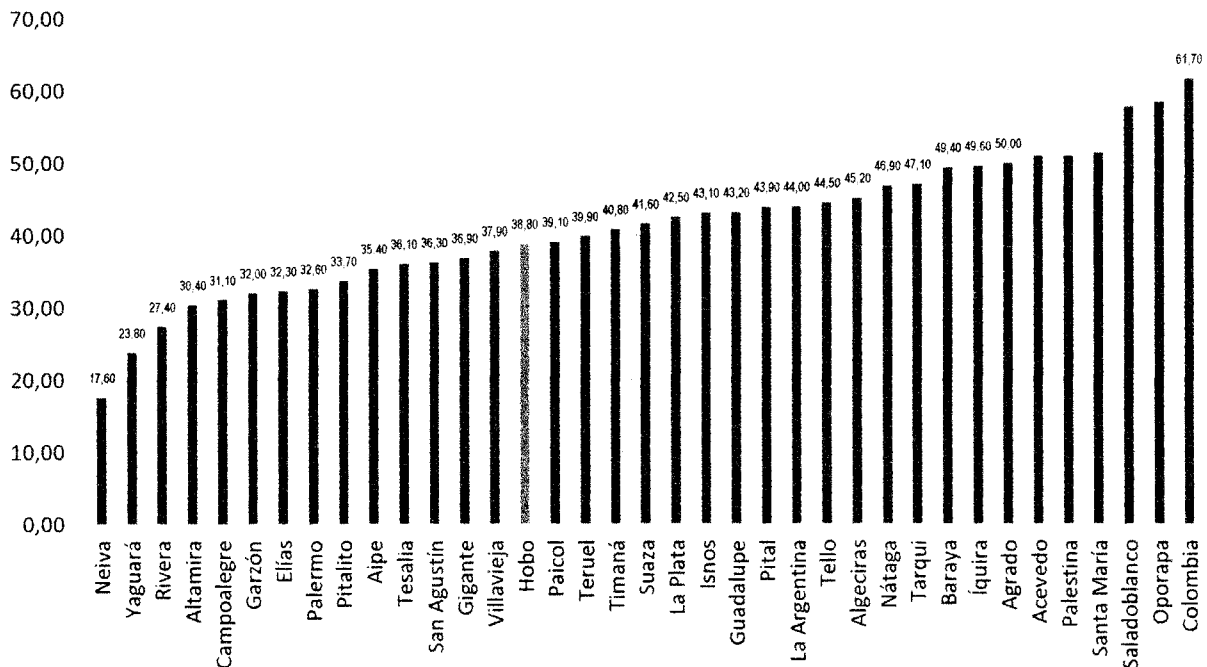
SECTOR TERCIARIO

Considerado como el sector de servicios, es el sector económico que abarca todas aquellas actividades económicas que no producen bienes materiales de forma directa, sino servicios que se ofrecen para satisfacer las necesidades básicas de la población

2.14 ANÁLISIS DE LA POBREZA MULTIDIMENSIONAL

El IPM es una investigación que permite recoger información sobre diferentes dimensiones y variables del bienestar de los hogares. Se incluyen variables relacionadas con las condiciones educativas del hogar, las condiciones de la niñez y juventud, trabajo, salud y acceso a servicios públicos domiciliarios y condiciones de la vivienda.

INDICE DE POBREZA MULTIDIMENSIONAL



De acuerdo con información DANE para el 2022, el municipio de HOB0 se ubicó en la posición número QUINCE entre todos los municipios del Huila, que presenta las mejores condiciones de los hogares con un índice de pobreza multidimensional de manera global de 38,80%.

Índice de Pobreza Multidimensional 2022 - Total

| Variable | Nacional | Huila | Hobo |
|----------|----------|-------|------|
|----------|----------|-------|------|

"UNIDOS LOGRAMOS MAS..."

Código postal: 413060 – Dirección: Carrera 9 No 5 -41 Barrio San Pedro – Telefax: 8384006
 E-mail: concejo@hobo-huila.gov.co



REPUBLICA DE COLOMBIA
DEPARTAMENTO DEL HUILA
CONCEJO MUNICIPAL DE EL HOBO
 CARRERA 9 No. 5-41 TELEFAX 8384006

| Variable | Nacional | Huila | Hobo |
|--|--------------|--------------|--------------|
| Analfabetismo | 7,7 | 8,8 | 13,80 |
| Bajo logro educativo | 40,9 | 55,3 | 72,50 |
| Barreras a servicios para cuidado de la primera infancia | 6,9 | 7,3 | 2,10 |
| Barreras de acceso a servicios de salud | 2,0 | 2,8 | 7,20 |
| Desempleo de larga duración | 13,3 | 12,3 | 35,30 |
| Hacinamiento crítico | 7,4 | 6,0 | 15,40 |
| Inadecuada eliminación de excretas | 9,7 | 6,6 | 13,10 |
| Inasistencia escolar | 2,3 | 3,9 | 2,30 |
| Material inadecuado de paredes exteriores | 2,3 | 1,3 | 8,80 |
| Material inadecuado de pisos | 5,6 | 4,6 | 17,00 |
| Rezago escolar | 24,3 | 27,1 | 17,60 |
| Sin acceso a fuente de agua mejorada | 9,8 | 12,2 | 22,20 |
| Sin aseguramiento en salud | 8,4 | 4,0 | 15,20 |
| Trabajo infantil | 1,2 | 3,6 | 2,80 |
| Trabajo informal | 72,7 | 84,0 | 86,50 |
| IPM TOTAL | 12,90 | 13,30 | 38,80 |

(fuente DANE)

No obstante, el IPM Total, unifica la zona Urbana y la Rural (centro poblado y Rural Disperso); verificando entonces más detalles, tenemos el resultado por indicadores

| INDICADORES | HUILA | | | HOBO | | |
|--|-------|---------------|--|-------|---------------|--|
| | Total | Cabecer as | Centros poblados y rural disperso | Total | Cabecer as | Centros poblados y rural disperso |
| Analfabetismo | 8,80 | 6,90 | 12,00 | 11,1 | 12,00 | 20,20 |
| Bajo logro educativo | 55,30 | 43,10 | 75,30 | 62,00 | 67,50 | 89,70 |
| Barreras a servicios para cuidado de la primera infancia | 7,30 | 8,10 | 5,80 | 1,8 | 1,90 | 3,10 |
| Barreras de acceso a servicios de salud | 2,80 | 2,10 | 3,90 | 5,90 | 9,00 | 1,00 |
| Tasa de Dependencia | 12,30 | 15,50 | 7,10 | 34,00 | 35,90 | 32,90 |
| Hacinamiento crítico | 6,00 | 8,00 | 2,70 | 7,00 | 14,80 | 17,40 |
| Inadecuada eliminación de excretas | 6,60 | 1,20 | 15,50 | 7,60 | 4,60 | 42,60 |
| Inasistencia escolar | 3,90 | 2,80 | 5,80 | 5,40 | 4,90 | 8,70 |
| Material inadecuado de paredes exteriores | 1,30 | 1,30 | 1,40 | 3,10 | 3,80 | 26,20 |
| Material inadecuado de pisos | 4,60 | 1,00 | 10,40 | 8,80 | 7,70 | 48,60 |
| Rezago escolar | 27,10 | 23,80 | 32,30 | 18,60 | 16,50 | 21,10 |
| Sin acceso a fuente de agua mejorada | 12,20 | 0,20 | 32,00 | 8,90 | 3,80 | 85,70 |

"UNIDOS LOGRAMOS MAS..."

Código postal: 413060 – Dirección: Carrera 9 No 5 -41 Barrio San Pedro – Telefax: 8384006
 E-mail: concejo@hobo-huila.gov.co



| INDICADORES | HUILA | | | HOBO | | |
|----------------------------|--------------|-------------|-----------------------------------|--------------|--------------|-----------------------------------|
| | Total | Cabeceras | Centros poblados y rural disperso | Total | Cabeceras | Centros poblados y rural disperso |
| Sin aseguramiento en salud | 4,00 | 4,30 | 3,60 | 14,70 | 16,20 | 11,80 |
| Trabajo infantil | 3,60 | 1,60 | 6,90 | 2,70 | 2,70 | 3,10 |
| Trabajo informal | 84,00 | 77,10 | 95,40 | 88,40 | 85,30 | 90,90 |
| | 13,30 | 9,00 | 19,70 | 32,00 | 31,00 | 67,10 |

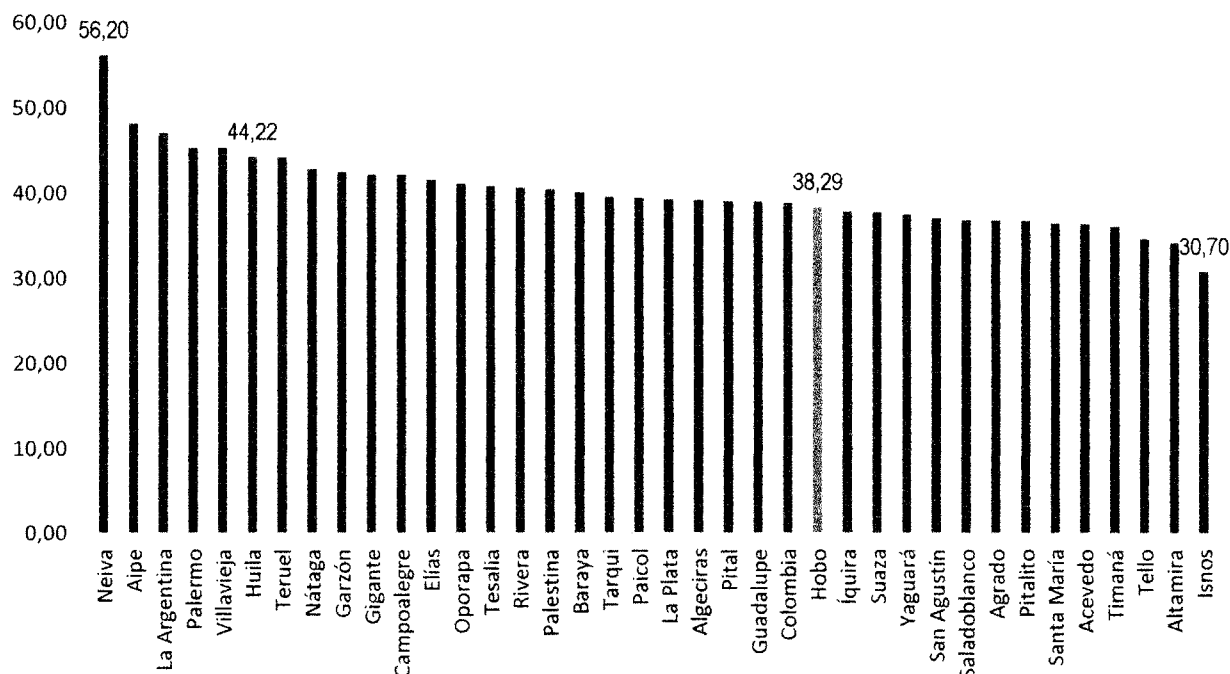
Realizando una comparación general por indicadores del IPM, para HOBO, entre los valores para la zona urbana, y los valores para los centros poblados y rural disperso, tenemos una marcada diferencia de más del 100% en los siguientes indicadores:

- Inadecuada eliminación de excretas 826.09 %
- Material inadecuado de paredes 589.47 %
- Material inadecuado de pisos 531.17 %
- Sin acceso a fuente de agua mejorada 2.155.26 %

Esto nos muestra una gran brecha entre la zona Urbana y la zona rural, por lo menos en los indicadores medidos en el índice de Pobreza Multidimensional IPM, citados anteriormente.

2.15 ÍNDICE DE CIUDADES MODERNAS

INDICE CIUDADES MODERNAS - 2022



"UNIDOS LOGRAMOS MAS..."

Código postal: 413060 - Dirección: Carrera 9 No 5-41 Barrio San Pedro - Telefax: 8384006
E-mail: concejo@hobo-huila.gov.co



El ICM es un indicador sintético y multidimensional del desarrollo integral de las ciudades el cual mide seis dimensiones, en los ámbitos social, económico, tecnológico, ambiental, institucional y de seguridad, generando un panorama del desarrollo integral de las ciudades.

La evaluación se realiza a 36 indicadores, agrupados en 15 dominios, agrupados a su vez en las 6 dimensiones.

Para el caso del municipio de HOBO, en la vigencia

2022, se obtuvo un índice general de 38.29, lo cual lo ubica en el puesto 24 a nivel departamental, por debajo del promedio de todo el departamento que es del 44.22.

El primer lugar del Huila lo ocupa el Municipio de Neiva, capital del departamento con un índice de 56.20 puntos; y el mejor municipio del país es el Municipio de Floridablanca, con 70 puntos de índice.

Se observa en el diagrama que la dimensión con menos desarrollo en el municipio de HOBO es la **SEG – Seguridad con 21.73 puntos**. A su vez la dimensión con mayor desarrollo en Garzón es la **SOS – Sostenibilidad con 70.44 puntos**.

La siguiente tabla nos permite realizar una comparación con municipios del entorno departamental

| DIMENSIÓN | HUILA | GARZÓN | LA PLATA | GIGANTE | HOBO |
|---|--------------|--------------|--------------|--------------|--------------|
| Ciencia, Tecnología e Innovación | 44,22 | 25,13 | 31,56 | 29,67 | 42,91 |
| Productividad, Competitividad y Complementariedad Económica | 34,47 | 32,78 | 25,83 | 25,32 | 22,18 |
| Seguridad | 36,55 | 45,63 | 32,05 | 61,33 | 21,73 |
| Equidad e inclusión social | 49,43 | 63,04 | 46,9 | 36,64 | 33,88 |
| Gobernanza, Participación e Instituciones | 44,98 | 38,07 | 51,85 | 37,03 | 38,58 |
| Sostenibilidad | 55,68 | 50,32 | 47,06 | 63,1 | 70,44 |
| Índice General ICM | 44,22 | 42,50 | 39,21 | 42,18 | 38,28 |

"UNIDOS LOGRAMOS MAS..."

Código postal: 413060 – Dirección: Carrera 9 No 5 -41 Barrio San Pedro – Telefax: 8384006
E-mail: concejo@hobo-huila.gov.co



Se observa el gran atraso que presenta el municipio en la Dimensión de Seguridad, y en la Dimensión de Productividad, Competitividad y Complementariedad Económica,

3 PLATAFORMA IDEOLÓGICA Y PROGRAMÁTICA

3.1 MISIÓN:

Recuperar la credibilidad de la comunidad Hobeña en los procesos políticos y administrativos, en donde lo público deje de ser visto como un negocio y se comprenda que es un deber como alcalde municipal administrar con transparencia e invertir los recursos eficientemente. Se administrará de la mano de servidores públicos intachables, que quieran el municipio y con el don de prestar un excelente servicio a la comunidad, garantizando eficiencia en el cumplimiento de sus funciones.

3.2 VISIÓN:

En el año 2027 el municipio del Hobo brindara una administración confiable, respetuosa de los derechos humanos con políticas de buen gobierno y un manejo eficiente de los recursos públicos que contribuyan al desarrollo social, cultural y económico mediante la implementación de políticas públicas incluyentes.

3.3 ENFOQUE DEL PLAN DE DESARROLLO “EL EQUIPO SOMOS TODOS”

Después de recorrer el municipio del Hobo y de acuerdo a las diferentes mesas temáticas desarrolladas con los diferentes sectores de la comunidad Hobeña, evidenciamos necesidades y problemáticas que padece nuestro municipio y que buscaremos en la medida de lo posible ser subsanadas dentro de las competencias del municipio. Nuestra proyección administrativa estará enfocada en garantizar la atención de las principales necesidades en nuestro territorio, nos fundamentamos en la oferta institucional y en la disponibilidad de recursos para así mismo estructurar nuestras propuestas.

3.4 ARTICULACIÓN DEL PLAN

Para la formulación de presente Plan de desarrollo se tuvo en cuenta el programa de gobierno “El Equipo Somos Todos” del hoy alcalde, atendiendo el voto programático establecido en el país. Se buscó la articulación, concurrencia y coherencia con la planeación estratégica de entidades externas como:

El Plan Nacional de Desarrollo 2022-2026, “Colombia Potencia Mundial de la Vida”, el cual tiene como objetivo sentar las bases para que el país se convierta en un líder de la protección de la vida a partir de la construcción de un nuevo contrato social que propicie la superación de injusticias y exclusiones históricas, la no repetición del conflicto, el cambio de nuestro relacionamiento con el ambiente y una transformación productiva

“UNIDOS LOGRAMOS MAS...”

Código postal: 413060 – Dirección: Carrera 9 No 5 -41 Barrio San Pedro – Telefax: 8384006
E-mail: concejo@hobo-huila.gov.co



sustentada en el conocimiento y en armonía con la naturaleza el cual tiene el propósito de construir una Colombia en paz, equitativa y educada, que pueda focalizar sus esfuerzos en el cierre de brechas y orientarse hacia el desarrollo económico para que éstos se traduzcan en bienestar para las regiones y los ciudadanos.

Los Objetivos de Desarrollo Sostenible – ODS, elaborados por las Naciones Unidas (ONU) han definido la nueva Agenda de Desarrollo Global 2016-2030. En éstos 17 objetivos se enmarcan los desafíos que cada nación debe abordar frente a la erradicación de la pobreza, la educación, la salud, la protección del medio ambiente y la paz. Los ODS se presentan como una hoja de ruta para garantizar un mundo con mayores condiciones de equidad y sostenibilidad que garanticen el bienestar de esta y las futuras generaciones del planeta. El avance en estas metas globales solo puede ser posible con la concurrencia de esfuerzos municipales, departamentales y nacionales

Plan de Gestión Ambiental Regional 2024 - 2035– PGAR, que es un instrumento de planificación de largo plazo, que permite orientar la gestión e integrar las acciones de todos los actores regionales, con el fin de que el proceso de desarrollo avance hacia un Huila Ambientalmente sostenible.

Plan de desarrollo Departamental 2024 -2027 “Por un Huila Grande” con sus metas y pilares de gobierno, plasmados en el programada de Gobierno dado que el plan Desarrollo está en trámite de formulación y aprobación de manera simultánea.

4 ESTRUCTURACIÓN DEL PLAN DE DESARROLLO

El presente plan de desarrollo se estructura de la siguiente manera:

GENERALIDADES DEL PLAN: presenta información general relevante del municipio y que sirve de contexto y diagnóstico general de todo el territorio, importante para la formulación del Plan de desarrollo.

DIAGNÓSTICOS SECTORIALES: contiene los diagnósticos de los sectores de Inversión pública, definidos por Planeación Nacional y con competencia del Municipio. Debemos precisar que la administración anterior no realizó un proceso de empalme conforme la ley y las guías del Departamento Nacional de Planeación; y los funcionarios no realizaron la entrega del acta de informe de gestión de acuerdo a la Ley 951, situación que en algunos casos no permitió tener toda la información disponible para el diagnóstico y el estado actual del municipio.

COMPONENTE ESTRATÉGICO: su estructura sigue las recomendaciones y guías del Gobierno Nacional y particularmente del DNP, se definieron Tres (3) Líneas estratégicas los cuales agrupan diferentes sectores

“UNIDOS LOGRAMOS MAS...”

Código postal: 413060 – Dirección: Carrera 9 No 5 -41 Barrio San Pedro – Telefax: 8384006
E-mail: concejo@hobo-huila.gov.co



PLAN DE INVERSIONES: el cual incluye el plan financiero y el plan plurianual para el periodo 2024-2027

ARTICULO No. 3 COMPONENTE DE DIAGNOSTICO

5 DIAGNOSTICOS SECTORIALES

5.1 AMBIENTE Y DESARROLLO SOSTENIBLE

Citando el acuerdo No. 006 del 2023, por medio del cual se adoptó la revisión general del EOT del municipio, los siguientes son los Ecosistemas estratégicos regionales y locales.

Para el municipio de Hobo hacen parte de los ecosistemas regionales y locales entre las que se incluyen los siguientes Ecosistemas Estratégicos:

PARQUE NATURAL MUNICIPAL DE HOBO

El área declarada como Parque Natural Municipal, está comprendido por las microcuencas la quebrada el Hobo, el Hobito, Pescador, Las Vueltas y sus afluentes; comprende un área que se extiende por las veredas Estoracal, Agua Fría y el Porvenir.

RESERVA FORESTAL DE LA AMAZONIA (LEY 2 DE 1959).

La Zona de Reserva Forestal de la Amazonía, fue declarada mediante la Ley 2ª de 1959, con un área inicial de 43.959.737 Hectáreas. Actualmente, su superficie es de 37.844.524 Has, como consecuencia de la sustracción de 6.115.213 Has, con el fin de la destinación de tierras para colonización o la titulación de tierras ya colonizadas. Su área cubre los departamentos de Amazonas, Putumayo, Nariño, Caquetá, Guainía, Guaviare, Huila, Meta y Vaupés. El departamento del Huila cubre parte del municipio que se asientan sobre la cordillera Oriental.

El municipio de Hobo se encuentra enmarcado dentro de la Ley Segunda según la Resolución 1922 de 2013 por la cual se adopta la zonificación y el ordenamiento de la Reserva Forestal Central la cual tiene una extensión general aproximada a escala 1:100.000 de 1.496.512,95 hectáreas, dentro de las cuales el departamento del Huila posee 55.246,96 hectáreas aproximadamente. Así mismo, según resolución 1925 de 2013 por la cual se adopta la zonificación y el ordenamiento de la Reserva Forestal de la Amazonia, en los departamentos de Caquetá, Guaviare y Huila.

RONDA DE PROTECCIÓN

Dentro del estudio AVR del 2020 para el casco urbano del municipio de Hobo; en el numeral 40 capítulo VII de dicho estudio se contempla el acotamiento de la ronda hídrica para la quebrada El Hobo y El Chochito, a las cuales se les asigno una faja

"UNIDOS LOGRAMOS MAS..."

Código postal: 413060 – Dirección: Carrera 9 No 5 -41 Barrio San Pedro – Telefax: 8384006
E-mail: concejo@hobo-huila.gov.co



paralela a la línea del cauce permanente, hasta de 30 metros de ancho, tal como lo establece el artículo 2.2.1.1.18.2 del Decreto 1076 de 2015

En el caso en que el componente hidrológico comprenda una extensión mayor a 30 metros, a partir del cauce permanente, "La faja paralela" será igual a 30 metros y la extensión restante formará parte del "Área de protección o conservación aferente" junto con los otros dos componentes.

En caso contrario, "La faja paralela" corresponderá a la extensión que haya dado el componente hidrológico, y el "Área de protección o conservación aferente" corresponderá con el área complementaria obtenida desde la envolvente que integra los otros dos componentes (geomorfológico y ecosistémico)

ÁREAS DE ESPECIAL IMPORTANCIA ECOSISTÉMICA Y DE INTERÉS ESTRATÉGICO PARA LA CONSERVACIÓN DEL RECURSO HÍDRICO

Ecosistemas estratégicos

En el estudio del sistema hídrico municipal, se identificaron dos zonas como Ecosistemas estratégicos municipales:

Bosque Seco Tropical

En general tiene como límites climáticos una temperatura media superior a 24° C y un promedio de lluvia anual entre 1.000 y 2.000 mm. Se presenta en zonas cuya elevación puede estar entre 0 y 1000 msnm, con variaciones asociadas a condiciones climáticas locales. En esta área se presenta el acumulamiento de la lluvia y la humedad. La zona montañosa y la vegetación permiten una condensación de las masas de aire con alto contenido de agua y por tanto fertilidad espontánea en la vegetación. El Ecosistema cubre un área de aproximadamente 446,31 Ha, del municipio de Hobo y se localiza en la Vereda Agua Fría, Vilaco, Centro y Batán.

Ecosistema Estratégico Cuchilla La Enhillada y Loma del Filo

Ubicado en la parte suroriental del municipio entre los 1.600 y 2.000 msnm, posee áreas con rastrojo y otras con bosque natural secundario, aunque priman áreas destinadas al cultivo de café, plátano y caña panelera. El Ecosistema cubre un área de aproximadamente 1.421,20 Has del municipio de Hobo y se localiza en la Vereda Agua Fría, hasta los límites con el Municipio de Algeciras en la divisoria de aguas.

Ecosistema Estratégico Filo Pan de Azúcar

Ubicado en la Vereda el Batán, en límites con el municipio de Gigante entre los 1.800 y 2200 msnm con un área de 572,93 Has, aproximadamente; gran parte de su área se encuentra cubierta de bosque natural secundario. Es importante anotar que son áreas que se comparten con los municipios de Algeciras y Gigante, por lo tanto, requieren de una acción conjunta de los entes municipales para su conservación y de esta manera garantizar el recurso hídrico, que abastece especialmente la zona urbana y rural del municipio de Hobo y que tributan sus aguas al Embalse de Betania.

"UNIDOS LOGRAMOS MAS..."

Código postal: 413060 – Dirección: Carrera 9 No 5 -41 Barrio San Pedro – Telefax: 8384006
E-mail: concejo@hobo-huila.gov.co



ÁREAS DE IMPORTANCIA AMBIENTAL

Es el área definida geográficamente que ha sido designada, regulada y administrada, con el fin de alcanzar objetivos específicos de conservación. Es declarada con el propósito de mantener preservadas todas las riquezas que albergan, reconociéndose la importancia estratégica de esta en cuanto a la amplia biodiversidad que resguarda y a los bienes ecosistémicos que aporta a la región. (Decreto.2372-2010).

Los siguientes son los predios adquiridos por el Municipio con vocación de protección y reserva ambiental

| PREDIOS ÁREAS DE RESERVA | VEREDA | FECHA DE COMPRA | ESCRITURA No. | MATRICULA INMOBILIARIA |
|--------------------------|-----------|-----------------|---------------|-------------------------|
| Manzanares | Batán | 18/04/2000 | 215 | 200-8350 |
| La Buchica | Estoracal | 6/07/2009 | 463 | 200-145385 |
| El Caballito | Agua Fría | 16/02/2015 | 86 | 200-62526 |
| La Lagunilla | Agua Fría | 1/08/2007 | 1906 | 200-25375 200-192329 |
| El Palmar II | Batán | 26/01/2018 | 19 | 200-66870 |
| Jaramillo Paramillo | Batán | 23/09/1998 | 803 | 200-0102699 |
| La Causalidad | Agua Fría | 21/10/1998 | 916 | 200-11804 |
| La Esperanza | Agua Fría | 3/02/2014 | 156 | 200-3410 |
| Buena Vista | Agua Fría | 23/10/1998 | 921 | 200-38508 |
| Reserva Forestal | Batán | 9/11/2004 | 526 | 200-44546 |
| La Porfia | Agua Fría | 19/12/2022 | 926 | 200-66557 |

PLAN DE ORDENAMIENTO FORESTAL

La Corporación Autónoma Regional del Alto Magdalena – CAM, adoptó el Plan de Ordenamiento Forestal mediante el Acuerdo 010 de 2018, en donde establece la zonificación forestal para los municipios en jurisdicción de la corporación, y constituye una herramienta básica de ordenamiento para la administración de los bosques y las áreas de aptitud forestal.

El POF para el municipio de Hobo, define siete (7) categorías para la zonificación como se puede apreciar en la siguiente tabla:

| ZONIFICACIÓN | ÁREA (has) | PORCENTAJE |
|---|------------|------------|
| Área Ribereña de Protección Hidrica y Conectividad Ecosistemica | 515,04 | 2,65% |
| Áreas Críticas por Erosión Severa en Suelos Arenosos y Vegetación | 617,37 | 3,18% |
| Áreas de Producción Agropecuaria y Forestal | 3.990,900 | 20,54% |
| Áreas de Restauracion del Bosque Seco Tropical (bs-T) | 502,20 | 2,59% |
| Áreas Forestales Protectoras | 9.072,30 | 46,70% |
| Áreas Misceláneas y/o de Producción Mixta | 3.361,19 | 17,30% |

"UNIDOS LOGRAMOS MAS..."

Código postal: 413060 – Dirección: Carrera 9 No 5 -41 Barrio San Pedro – Telefax: 8384006
E-mail: concejo@hobo-huila.gov.co



| | | |
|--------------------------|-----------------|-------------|
| Zonas de Manejo Especial | 1.368,43 | 7,04% |
| TOTAL GENERAL | 19.427,5 | 100% |

Fuente: POF 2018 –EOT 2023

5.2 AGRICULTURA Y DESARROLLO RURAL

En el municipio del Hobo, se tienen cultivos permanentes y transitorios como seguramente en todos los municipios del país

De acuerdo con las fichas de Evaluaciones Agropecuarias Municipales - de la Unidad de planificación rural agropecuaria UPRA, se cuenta con los siguientes registros de los cultivos tanto permanentes como transitorios para las vigencias 2022 a 2019. (<https://upra.gov.co/es-co/Paginas/eva.aspx>)

Cultivos permanentes

| Cultivo | Año | Área sembrada (ha) | Área cosechada (ha) | Producción (t) | Rendimiento (t/ha) |
|-----------------|------|--------------------|---------------------|----------------|--------------------|
| Café | 2022 | 913,29 | 750,79 | 950,25 | 1,27 |
| Plátano | 2022 | 161,00 | 154,40 | 540,40 | 3,50 |
| Cacao | 2022 | 117,00 | 110,55 | 66,33 | 0,60 |
| Mora | 2022 | 45,50 | 45,50 | 364,00 | 8,00 |
| Piña | 2022 | 37,00 | 35,00 | 700,00 | 20,00 |
| Caña | 2022 | 24,00 | 22,00 | 1430,00 | 65,00 |
| Aguacate | 2022 | 22,00 | 20,00 | 200,00 | 10,00 |
| Banano | 2022 | 18,00 | 17,00 | 119,00 | 7,00 |
| Lulo | 2022 | 15,00 | 14,50 | 79,75 | 5,50 |
| Maracuyá | 2022 | 14,00 | 13,50 | 162,00 | 12,00 |
| Limón | 2022 | 13,00 | 11,73 | 93,84 | 8,00 |
| Tomate de árbol | 2022 | 10,00 | 10,00 | 50,00 | 5,00 |
| Granadilla | 2022 | 9,00 | 8,00 | 112,00 | 14,00 |
| Guanábana | 2022 | 6,00 | 5,50 | 44,00 | 8,00 |
| Mango | 2022 | 6,00 | 6,00 | 72,00 | 12,00 |
| Badea | 2022 | 5,00 | 4,00 | 60,00 | 15,00 |
| Uva | 2022 | 2,50 | 2,00 | 24,00 | 12,00 |
| Guayaba | 2022 | 2,00 | 1,50 | 9,00 | 6,00 |
| Limón | 2022 | 1,50 | 1,25 | 10,00 | 8,00 |
| Naranja | 2022 | 1,40 | 1,40 | 11,20 | 8,00 |
| Mandarina | 2022 | 1,12 | 1,12 | 10,08 | 9,00 |

Vemos como para la vigencia 2022 el cultivo permanente de mayor área sembrada en el municipio es el café con un reporte de 913.29 hectáreas, obteniendo una producción

"UNIDOS LOGRAMOS MAS..."

Código postal: 413060 – Dirección: Carrera 9 No 5 -41 Barrio San Pedro – Telefax: 8384006
E-mail: concejo@hobo-huila.gov.co



REPUBLICA DE COLOMBIA
DEPARTAMENTO DEL HUILA
CONCEJO MUNICIPAL DE EL HOBO
 CARRERA 9 No. 5-41 TELEFAX 8384006

de 950.25 toneladas, seguido del cultivo del plátano, el cacao, la mora, la piña y la caña.

Las tablas siguientes nos muestran las cifras de comportamiento de los cultivos permanentes de las vigencias 2019 a la 2021, en los cuales se mantiene los mismos cultivos de café, plátano, cacao y mora como los más representativos.

| Cultivo | Año | Área sembrada (ha) | Área cosechada (ha) | Producción (t) | Rendimiento (t/ha) |
|-----------------|------|--------------------|---------------------|----------------|--------------------|
| Café | 2021 | 968,11 | 859,39 | 1108,61 | 1,29 |
| Plátano | 2021 | 154,40 | 154,40 | 463,20 | 3,00 |
| Cacao | 2021 | 110,55 | 95,55 | 49,69 | 0,52 |
| Mora | 2021 | 45,50 | 45,50 | 341,25 | 7,50 |
| Piña | 2021 | 35,00 | 35,00 | 700,00 | 20,00 |
| Caña | 2021 | 22,00 | 18,00 | 1170,00 | 65,00 |
| Aguacate | 2021 | 20,00 | 15,00 | 150,00 | 10,00 |
| Banano | 2021 | 17,00 | 17,00 | 119,00 | 7,00 |
| Lulo | 2021 | 14,50 | 14,50 | 78,44 | 5,41 |
| Maracuyá | 2021 | 13,50 | 13,50 | 162,00 | 12,00 |
| Limón | 2021 | 11,73 | 11,73 | 93,81 | 8,00 |
| Tomate de árbol | 2021 | 10,00 | 10,00 | 50,00 | 5,00 |
| Granadilla | 2021 | 8,00 | 8,00 | 104,00 | 13,00 |
| Mango | 2021 | 6,00 | 6,00 | 72,00 | 12,00 |
| Guanábana | 2021 | 5,50 | 3,50 | 28,00 | 8,00 |
| Badea | 2021 | 4,00 | 4,00 | 56,00 | 14,00 |
| Uva | 2021 | 2,00 | 2,00 | 22,00 | 11,00 |
| Guayaba | 2021 | 1,50 | 1,50 | 8,25 | 5,50 |
| Naranja | 2021 | 1,40 | 1,40 | 11,22 | 8,01 |
| Limón | 2021 | 1,25 | 0,25 | 2,04 | 8,16 |
| Mandarina | 2021 | 1,12 | 1,12 | 9,65 | 8,62 |

| Cultivo | Año | Área sembrada (ha) | Área cosechada (ha) | Producción (t) | Rendimiento (t/ha) |
|----------|------|--------------------|---------------------|----------------|--------------------|
| Café | 2020 | 970 | 837,00 | 1006,20 | 1,20 |
| Plátano | 2020 | 154,4 | 154,40 | 463,20 | 3,00 |
| Cacao | 2020 | 95,55 | 95,55 | 47,78 | 0,50 |
| Mora | 2020 | 45,5 | 45,50 | 364,00 | 8,00 |
| Piña | 2020 | 33 | 33,00 | 660,00 | 20,00 |
| Caña | 2020 | 18 | 18,00 | 1260,00 | 70,00 |
| Banano | 2020 | 17 | 17,00 | 119,00 | 7,00 |
| Aguacate | 2020 | 15 | 12,00 | 120,00 | 10,00 |
| Lulo | 2020 | 14,5 | 14,50 | 72,50 | 5,00 |

"UNIDOS LOGRAMOS MAS..."

Código postal: 413060 – Dirección: Carrera 9 No 5-41 Barrio San Pedro – Telefax: 8384006
 E-mail: concejo@hobo-huila.gov.co



REPUBLICA DE COLOMBIA
DEPARTAMENTO DEL HUILA
CONCEJO MUNICIPAL DE EL HOBO
 CARRERA 9 No. 5-41 TELEFAX 8384006

| | | | | | |
|-----------------|------|------|-------|--------|-------|
| Citricos | 2020 | 14,5 | 14,50 | 116,00 | 8,00 |
| Maracuyá | 2020 | 13,5 | 13,50 | 162,00 | 12,00 |
| Tomate de árbol | 2020 | 10 | 10,00 | 50,00 | 5,00 |
| Granadilla | 2020 | 8 | 8,00 | 112,00 | 14,00 |
| Mango | 2020 | 6 | 6,00 | 72,00 | 12,00 |
| Badea | 2020 | 4 | 1,00 | 14,00 | 14,00 |
| Guanábana | 2020 | 3,5 | 3,50 | 28,00 | 8,00 |
| Uva | 2020 | 2 | 2,00 | 22,00 | 11,00 |
| Guayaba | 2020 | 1,5 | 1,50 | 12,00 | 8,00 |

| Cultivo | Año | Área sembrada (ha) | Área cosechada (ha) | Producción (t) | Rendimiento (t/ha) |
|-----------------|------|--------------------|---------------------|----------------|--------------------|
| Café | 2019 | 1006,20 | 835,93 | 1187,02 | 1,42 |
| Plátano | 2019 | 152,40 | 115,80 | 473,55 | 4,09 |
| Cacao | 2019 | 96,55 | 83,75 | 58,63 | 0,70 |
| Mora | 2019 | 43,50 | 36,50 | 255,50 | 7,00 |
| Piña | 2019 | 31,00 | 5,00 | 100,00 | 20,00 |
| Caña | 2019 | 17,00 | 11,00 | 660,00 | 60,00 |
| Banano | 2019 | 16,00 | 14,00 | 98,00 | 7,00 |
| Lulo | 2019 | 13,50 | 12,30 | 67,65 | 5,50 |
| Maracuyá | 2019 | 12,50 | 11,70 | 175,50 | 15,00 |
| Citricos | 2019 | 12,50 | 7,90 | 63,20 | 8,00 |
| Aguacate | 2019 | 12,00 | 6,00 | 48,00 | 8,00 |
| Tomate de árbol | 2019 | 9,00 | 9,00 | 54,00 | 6,00 |
| Mango | 2019 | 6,00 | 5,00 | 65,00 | 13,00 |
| Granadilla | 2019 | 5,00 | 3,50 | 49,00 | 14,00 |
| Badea | 2019 | 3,00 | 3,00 | 42,00 | 14,00 |
| Guanábana | 2019 | 2,50 | 2,50 | 30,00 | 12,00 |
| Uva | 2019 | 2,00 | 0,00 | 0,00 | 0,00 |
| Guayaba | 2019 | 1,50 | 1,50 | 7,50 | 5,00 |

Cultivos Transitorios

| Cultivo | Año | Área sembrada (ha) | Área cosechada (ha) | Producción (t) | Rendimiento (t/ha) |
|-----------------|-------|--------------------|---------------------|----------------|--------------------|
| Sorgo | 2022A | 2,5 | 2,5 | 11,5 | 4,6 |
| Tabaco | 2022A | 2,5 | 2,5 | 5 | 2 |
| Cebolla De Rama | 2022A | 3 | 3 | 30 | 10 |
| Melón | 2022A | 70 | 70 | 1330 | 19 |
| Patilla | 2022A | 3 | 3 | 48 | 16 |
| Tomate | 2022A | 3,5 | 3,5 | 56 | 16 |

"UNIDOS LOGRAMOS MAS..."

Código postal: 413060 – Dirección: Carrera 9 No 5 -41 Barrio San Pedro – Telefax: 8384006
 E-mail: concejo@hobo-huila.gov.co



REPUBLICA DE COLOMBIA
DEPARTAMENTO DEL HUILA
CONCEJO MUNICIPAL DE EL HOBO
 CARRERA 9 No. 5-41 TELEFAX 8384006

| Cultivo | Año | Área sembrada (ha) | Área cosechada (ha) | Producción (t) | Rendimiento (t/ha) |
|---------------------------|-------|--------------------|---------------------|----------------|--------------------|
| Otras hortalizas | 2022A | 12 | 12 | 60 | 5 |
| Achira | 2022A | 0,6 | 2 | 5 | 2,5 |
| Arracacha | 2022A | 5 | 1,5 | 10,5 | 7 |
| Yuca | 2022A | 85 | 10 | 70 | 7 |
| Sorgo | 2022B | 4 | 4 | 18,4 | 4,6 |
| Tabaco | 2022B | 2,5 | 2,5 | 5 | 2 |
| Melón | 2022B | 60 | 60 | 1140 | 19 |
| Patilla | 2022B | 6 | 6 | 96 | 16 |
| Tomate | 2022B | 7 | 7 | 112 | 16 |
| Otras hortalizas | 2022B | 11 | 11 | 55 | 5 |
| Achira | 2022B | 2,5 | 0,6 | 1,5 | 2,5 |
| Arracacha | 2022B | 2 | 5 | 35 | 7 |
| Yuca | 2022B | 11 | 85 | 595 | 7 |
| Arroz | 2022A | 98 | 98 | 686 | 7 |
| Maíz Amarillo Tecnificado | 2022A | 15 | 15 | 67,5 | 4,5 |
| Maíz Amarillo Tradicional | 2022A | 18 | 18 | 30,6 | 1,7 |
| Maíz Blanco Tecnificado | 2022A | 8 | 8 | 36 | 4,5 |
| Maíz Blanco Tradicional | 2022A | 9 | 9 | 15,3 | 1,7 |
| Frijol | 2022A | 50 | 50 | 40 | 0,8 |
| Arroz | 2022B | 200 | 200 | 1400 | 7 |
| Maíz | 2022B | 36 | 36 | 162 | 4,5 |
| Maíz | 2022B | 32 | 32 | 54,4 | 1,7 |
| Maíz | 2022B | 20 | 20 | 90 | 4,5 |
| Maíz | 2022B | 16 | 16 | 27,2 | 1,7 |
| Frijol | 2022B | 35 | 35 | 28 | 0,8 |

El producto transitorio de mayor siembra y producción en el municipio es absolutamente el Arroz, seguido por el cultivo de la yuca, melón, frijol y maíz.

Las tablas siguientes nos muestran las cifras de comportamiento de los demás cultivos permanentes de las vigencias 2020 a la 2021, siendo la yuca, melón, frijol y maíz los más representativos luego del arroz.

| Cultivo | Año | Área sembrada (ha) | Área cosechada (ha) | Producción (t) | Rendimiento (t/ha) |
|-----------------|-------|--------------------|---------------------|----------------|--------------------|
| Sorgo | 2021A | 2 | 2 | 9 | 4,5 |
| Tabaco | 2021A | 2 | 2 | 4 | 2 |
| Cebolla De Rama | 2021A | 2 | 2 | 20 | 10 |
| Melón | 2021A | 70 | 70 | 1260 | 18 |
| Patilla | 2021A | 3 | 3 | 45 | 15 |

"UNIDOS LOGRAMOS MAS..."

Código postal: 413060 – Dirección: Carrera 9 No 5 -41 Barrio San Pedro – Telefax: 8384006
 E-mail: concejo@hobo-huila.gov.co



REPUBLICA DE COLOMBIA
DEPARTAMENTO DEL HUILA
CONCEJO MUNICIPAL DE EL HOBO
 CARRERA 9 No. 5-41 TELEFAX 8384006

| Cultivo | Año | Área sembrada (ha) | Área cosechada (ha) | Producción (t) | Rendimiento (t/ha) |
|---------------------------|-------|--------------------|---------------------|----------------|--------------------|
| Tomate | 2021A | 3 | 3 | 45 | 15 |
| Otras hortalizas | 2021A | 11 | 11 | 49,5 | 4,5 |
| Achira | 2021A | 0,5 | 0,5 | 1 | 2 |
| Arracacha | 2021A | 4 | 4 | 28 | 7 |
| Yuca | 2021A | 70 | 70 | 420 | 6 |
| Sorgo | 2021B | 3 | 3 | 13 | 4,33 |
| Tabaco | 2021B | 2 | 2 | 4 | 2 |
| Melón | 2021B | 60 | 60 | 1080 | 18 |
| Patilla | 2021B | 6 | 6 | 90 | 15 |
| Tomate | 2021B | 6 | 6 | 90 | 15 |
| Otras hortalizas | 2021B | 10 | 10 | 45 | 4,5 |
| Achira | 2021B | 2 | 2 | 4 | 2 |
| Arracacha | 2021B | 1,5 | 1,5 | 10,5 | 7 |
| Yuca | 2021B | 10 | 10 | 60 | 6 |
| Arroz | 2021A | 90 | 90 | 630 | 7 |
| Maíz Amarillo Tecnificado | 2021A | 13 | 13 | 58,5 | 4,5 |
| Maíz Amarillo Tradicional | 2021A | 16 | 15 | 24 | 1,6 |
| Maíz Blanco Tecnificado | 2021A | 7 | 6,5 | 29,25 | 4,5 |
| Maíz Blanco Tradicional | 2021A | 8 | 8 | 12,8 | 1,6 |
| Frijol | 2021A | 50 | 50 | 35 | 0,7 |
| Arroz | 2021B | 190 | 170 | 1190 | 7 |
| Maíz Amarillo Tecnificado | 2021B | 33,66 | 32,66 | 130,64 | 4 |
| Maíz Amarillo Tradicional | 2021B | 30,13 | 30,13 | 48,21 | 1,6 |
| Maíz Blanco Tecnificado | 2021B | 18,34 | 18,34 | 73,36 | 4 |
| Maíz Blanco Tradicional | 2021B | 14,87 | 14,87 | 23,79 | 1,6 |
| Frijol | 2021B | 35 | 35 | 24,5 | 0,7 |

| Cultivo | Año | Área sembrada (ha) | Área cosechada (ha) | Producción (t) | Rendimiento (t/ha) |
|------------------|-------|--------------------|---------------------|----------------|--------------------|
| Maíz | 2020A | 25 | 25 | 40 | 1,6 |
| Maíz | 2020A | 20 | 20 | 90 | 4,5 |
| Sorgo | 2020A | 2 | 2 | 9 | 4,5 |
| Tabaco | 2020A | 2 | 2 | 4,8 | 2,4 |
| Cebolla De Rama | 2020A | 1 | 1 | 10 | 10 |
| Melón | 2020A | 70 | 70 | 1260 | 18 |
| Patilla | 2020A | 3 | 3 | 45 | 15 |
| Tomate | 2020A | 3 | 3 | 45 | 15 |
| Otras hortalizas | 2020A | 11 | 11 | 55 | 5 |
| Achira | 2020A | 0,5 | 0,5 | 0,5 | 1 |

"UNIDOS LOGRAMOS MAS..."

Código postal: 413060 - Dirección: Carrera 9 No 5 -41 Barrio San Pedro - Telefax: 8384006
 E-mail: concejo@hobo-huila.gov.co



REPUBLICA DE COLOMBIA
DEPARTAMENTO DEL HUILA
CONCEJO MUNICIPAL DE EL HOBO
CARRERA 9 No. 5-41 TELEFAX 8384006

| Cultivo | Año | Área sembrada (ha) | Área cosechada (ha) | Producción (t) | Rendimiento (t/ha) |
|------------------|-------|--------------------|---------------------|----------------|--------------------|
| Arracacha | 2020A | 4 | 3 | 21 | 7 |
| Yuca | 2020A | 70 | 70 | 420 | 6 |
| Maíz | 2020B | 45 | 45 | 45 | 1 |
| Maíz | 2020B | 50 | 50 | 200 | 4 |
| Sorgo | 2020B | 3 | 3 | 12 | 4 |
| Tabaco | 2020B | 2 | 2 | 4 | 2 |
| Melón | 2020B | 60 | 60 | 1080 | 18 |
| Patilla | 2020B | 2 | 2 | 30 | 15 |
| Tomate | 2020B | 6 | 6 | 90 | 15 |
| Otras hortalizas | 2020B | 10 | 10 | 40 | 4 |
| Achira | 2020B | 2 | 2 | 4 | 2 |
| Arracacha | 2020B | 1,5 | 1,2 | 8,4 | 7 |
| Yuca | 2020B | 10 | 10 | 60 | 6 |
| Arroz | 2020A | 80 | 80 | 576 | 7,2 |
| Frijol | 2020A | 50 | 50 | 31,47 | 0,63 |
| Arroz | 2020B | 150 | 150 | 1035 | 6,9 |
| Frijol | 2020B | 35 | 35 | 22,03 | 0,63 |

Sector Pecuario

El sector avícola se evidencia que hasta la vigencia 2022 se registraba un predio con explotación de aves de postura con capacidad instalada y ocupada de 5.000 aves. Sin embargo, para el 2023 ya no se tiene registro en la plataforma del ICA de esta producción. Para el 2023 solo se tiene registro de aves traspatio en 47 predios del municipio con un número total de 143 aves

(fuente: <https://www.ica.gov.co/areas/pecuaria/servicios/epidemiologia-veterinaria/censos-2016/censo-2018>)

| AÑO | TOTAL AVES - CAPACIDAD INSTALADA - POSTURA | TOTAL AVES - CAPACIDAD OCUPADA - POSTURA | Nº DE PREDIOS - POSTURA | TOTAL PREDIOS AVÍCOLAS |
|------|--|--|-------------------------|------------------------|
| 2023 | 0 | 0 | 0 | 0 |
| 2022 | 5000 | 5000 | 1 | 1 |
| 2021 | 5000 | 5000 | 1 | 1 |

El sector bovino, muestra un leve crecimiento del 4.44% en el número de cabezas de ganado desde el 2021 hasta el 2023

| AÑO | TOTAL BOVINOS | No DE FINCAS 1 A 50 | No DE FINCAS 51 A 100 | No DE FINCAS 101 A 500 | No DE FINCAS 501 O MAS | TOTAL FINCAS CON BOVINOS |
|-----|---------------|---------------------|-----------------------|------------------------|------------------------|--------------------------|
|-----|---------------|---------------------|-----------------------|------------------------|------------------------|--------------------------|

"UNIDOS LOGRAMOS MAS..."

Código postal: 413060 – Dirección: Carrera 9 No 5 -41 Barrio San Pedro – Telefax: 8384006

E-mail: concejo@hobo-huila.gov.co



| | | | | | | |
|------|--------|-----|----|----|---|-----|
| 2023 | 16.144 | 164 | 31 | 41 | 4 | 240 |
| 2022 | 15.653 | 169 | 32 | 40 | 4 | 245 |
| 2021 | 15.457 | 171 | 32 | 44 | 2 | 249 |

El sector Porcicola presento un crecimiento entre el año 2021 y el 2022 del 137.5%, en el número de cerdos, sin embargo, a partir del 2022 se ha mantenido estable hasta el 2023.

| AÑO | TOTAL CERDOS | TOTAL PREDIOS PORCICOLAS |
|------|--------------|--------------------------|
| 2023 | 874 | 28 |
| 2022 | 874 | 28 |
| 2021 | 368 | 23 |

5.3 MINAS Y ENERGÍA

Cobertura Energía eléctrica. En cuanto a la cobertura del servicio de energía eléctrica en el área urbana, el municipio del Hobo presenta un alto nivel, alcanzando coberturas de 99,5%. En el sector rural se tiene una cobertura del 95.98% ya que las viviendas más alejadas del sistema de interconexión no pueden acceder al servicio público.

"UNIDOS LOGRAMOS MAS..."


Código postal: 413060 – Dirección: Carrera 9 No 5 -41 Barrio San Pedro – Telefax: 8384006
E-mail: concejo@hobo-huila.gov.co



Cobertura de energía eléctrica rural

Fuente: UPME - 2021

Entidad
Departamento
Colombia



Gas domiciliario. El municipio de El Hobo, tiene instalado el sistema de gas natural comprimido, el cual llega a la planta mediante un tractor camión. Luego que es almacenado en la planta se distribuye mediante tubería de polietileno, la cual se encuentra enterrada a 70 cm. De la superficie de las calles. Esta red de distribución está instalada de tal forma que se dé la oportunidad de acceder al servicio. Este servicio se presta en forma continua las 24 horas al día. Para el año 2022 I trimestre se tiene un total de usuarios residenciales conectados de 2089.

5.4 TECNOLOGÍA DE LA INFORMACIÓN Y LAS COMUNICACIONES

El sector de tecnología de la información y las comunicaciones - TIC, es una de las apuestas del gobierno nacional dejándolo así plasmado en el plan de desarrollo 2020-2026 "Colombia Potencia Mundial de la Vida" Y desarrollo y cumplimiento el ministerio de las TIC, viene trabajando en la oferta institucional en los territorios. Es un tema transversal a muchos sectores y el gobierno nacional define la conectividad como la "Conectividad Digital para Cambiar Vidas" y "Motor de Oportunidades e Igualdad".

A nivel territorio llámese municipios la implementación uso, y acceso a las TIC, no con lleva una medición estadística especial, salvo la que se reporta a través de unas

"UNIDOS LOGRAMOS MAS..."

Código postal: 413060 – Dirección: Carrera 9 No 5 -41 Barrio San Pedro – Telefax: 8384006
E-mail: concejo@hobo-huila.gov.co



REPUBLICA DE COLOMBIA
 DEPARTAMENTO DEL HUILA
CONCEJO MUNICIPAL DE EL HOBO
 CARRERA 9 No. 5-41 TELEFAX 8384006




preguntas del FURAG en el capítulo Gobierno Digital, cada año por las administraciones municipales


| VIGENCIA | ÍNDICE DE GOBIERNO DIGITAL - HOBO |
|----------|-----------------------------------|
| 2022 | 75.9 |
| 2021 | 67.2 |
| 2020 | 51.32 |
| 2019 | 86.10 |

Fuente: <https://gobiernodigital.mintic.gov.co/portal/Mediciones/>

Índice de Gobierno Digital



Subíndices de Gobierno Digital



Nota: Los datos corresponden al último trimestre de la vigencia. Fuente: https://gobiernodigital.mintic.gov.co/portal/Mediciones/

Al realizar una comparación con el Promedio del Departamento y con Neiva estas son las cifras del Índice de Gobierno Digital

| ÍNDICE DE GOBIERNO DIGITAL | | | |
|----------------------------|-------|-------|-------|
| VIGENCIA | HOBO | NEIVA | HUILA |
| 2022 | 75.9 | 70,90 | 69,50 |
| 2021 | 67.2 | 94,30 | 88,20 |
| 2020 | 51.32 | 95,91 | 85,22 |
| 2019 | 86.10 | 83,17 | 81,90 |

Es necesario realizar apuestas y gestiones hacia la conectividad, el cierre de la brecha digital e implementar la apuesta transversal de Tecnología con un propósito. (<https://colombiatic.mintic.gov.co/679/w3-propertyvalue-36342.html>)

La siguiente es la relación de equipos y soluciones tecnológicas entregadas por el gobierno nacional vigencia 2020 – 2023.

| Sede Beneficiada | Cantidad Elementos | Nombre Elemento | Fecha |
|------------------|--------------------|-----------------|-------|
|------------------|--------------------|-----------------|-------|

“UNIDOS LOGRAMOS MAS...”

Código postal: 413060 – Dirección: Carrera 9 No 5 -41 Barrio San Pedro – Telefax: 8384006
 E-mail: concejo@hobo-huila.gov.co



REPUBLICA DE COLOMBIA
DEPARTAMENTO DEL HUILA
CONCEJO MUNICIPAL DE EL HOBO
CARRERA 9 No. 5-41 TELEFAX 8384006

| Sede Beneficiada | Cantidad Elementos | Nombre Elemento | Fecha |
|---|--------------------|--------------------------------|------------|
| IE Roberto Suaza Marquinez-El Batan | 1 | Portátiles 2022- Docentes | 21/06/2023 |
| IE Roberto Suaza Marquinez-Jacinto Ramos Garcia | 1 | Portátiles 2022- Docentes | 21/06/2023 |
| IE Roberto Suaza Marquinez-Agua Fria | 2 | Portátiles 2022- Docentes | 21/06/2023 |
| IE Roberto Suaza Marquinez-Roberto Suaza Marquinez | 1 | Portátil 2022 - Docente | 25/05/2022 |
| IE Roberto Suaza Marquinez-Estoracal | 1 | Proyecto Integral - NST | 4/05/2022 |
| IE Roberto Suaza Marquinez-Estoracal | 1 | Portátil 2022 - Docente | 25/05/2022 |
| Biblioteca Municipal Douglas Hernán Bautista Tovar | 1 | Nuevas Soluciones Tecnológicas | 22/04/2022 |
| IE Roberto Suaza Marquinez-El Batan | 5 | Portátil Nuevo 2021 | 7/09/2021 |
| Biblioteca Municipal Douglas Hernán Bautista Tovar-Biblioteca Municipal Douglas Hernán Bautista Tovar | 30 | Portátil Nuevo 2021 | 7/09/2021 |
| IE Roberto Suaza Marquinez Sede El Batan | 9 | Portátil Nuevo | 7/05/2020 |
| IE Roberto Suaza Marquinez Sede Roberto Suaza Marquinez | 162 | Portátil Nuevo | 7/05/2020 |
| IE Roberto Suaza Marquinez Sede Agua Fria | 7 | Portátil Nuevo | 7/05/2020 |

Fuente: (<https://colombiatic.mintic.gov.co/679/w3-propertyvalue-36342.html>)

5.5 TRANSPORTE

De acuerdo con el Plan Vial Municipal 2023, en cuanto al contexto regional de la infraestructura vial, se refleja en los flujos y vínculos que de ellas se gestan a través de actividades diarias y procesos de identificación social, dentro de las subregiones de las que forma parte el municipio, teniendo en cuenta la atracción ejercida por el polo de desarrollo fuerte del distrito capital – Bogotá; sin embargo su mayor influencia directa la recibe de la capital del Departamento – Neiva y los municipios circunvecinos como son Gigante , Yaguará y Campoalegre.

De este modo la Troncal del Alto Magdalena permite la interconexión vial del ingreso de transporte del mercado colombiano y del Caribe (con conexión en Puerto Salgar sobre el Magdalena) con destino al Ecuador, pasando por el Municipio de Hobo por el Puente del Juncal y la vía turística de la Represa de Betania.

La Ruta Nacional 45 o Troncal del Magdalena es un importante corredor de la Red Nacional de Vías de Colombia, planeado para cubrir el trayecto entre el Puente de San Miguel (en la frontera con Ecuador) y la Troncal del Caribe en el punto llamado “la Y” de Ciénaga, a pocos kilómetros de la ciudad de Santa Marta, frente al Mar Caribe.

Este corredor vial nos permite la comunicación terrestre con Bogotá y las ciudades portuarias de la Región Caribe como Cartagena de Indias, Barranquilla y Santa Marta. Se encuentra en una posición privilegiada por su interconexión vial existente estando intercomunicado con el casco urbano del Juncal por vías vehiculares en buen estado de funcionamiento, que permite tener un corredor ecoturístico que integra el centro del Juncal y Río Frio con Neiva. La integración del circuito regional por medio de la

“UNIDOS LOGRAMOS MAS...”

Código postal: 413060 – Dirección: Carrera 9 No 5 -41 Barrio San Pedro – Telefax: 8384006
E-mail: concejo@hobo-huila.gov.co



REPUBLICA DE COLOMBIA
DEPARTAMENTO DEL HUILA
CONCEJO MUNICIPAL DE EL HOBO
CARRERA 9 No. 5-41 TELEFAX 8384006

construcción del puente sobre el Magdalena a la altura del Juncal permite tener un eje estructurante de comunicación con el centro recreacional de Termales en Rivera, la Laguna del Juncal, la Represa de Betania, el parque Bosques del Hobo, esto hace una reactivación económica turística.

El Huila tiene una oportunidad relevante en la red de las ciudades integradas a la Troncal del Magdalena, porque se convierte en una puerta de entrada al Amazonas como un polo regional prestando servicios al sur oriente colombiano, esto incide directamente en la parte económica del Municipio de Hobo.

En el sector rural la infraestructura vial está compuesta por vías secundarias y terciarias dentro de las cuales se encuentran las vías a la vereda Aguafría con una extensión de 16 kilómetros la de la vereda El Batán con 15.5 kilómetros de la cual se derivan dos vías (Bartolo y Loma de la Piedra) y la de la vereda Estoracal con 12,7 kilómetros y que comunica con los Municipios de Gigante, de igual forma se encuentran los distintos ramales que comunican estas vías con algunos hogares y proyección que se tiene de la vía El Porvenir que unirá las vías Aguafría y El Batán.

El transporte intermunicipal es prestado en colectivos de servicios públicos, el interveredal por buses de escalera de servicio público y por camperos y camionetas particulares.

Actualmente el municipio cuenta con más de 80 kilómetros de vías terciarias, cuyo mantenimiento corresponde al Municipio de Hobo; para dicho mantenimiento se realizan convenios interadministrativos con INVIAS y el Departamento del Huila.

De acuerdo con el Plan vial 2023, El municipio de Hobo cuenta con 85.002 km de red terciaria en su territorio, de los cuales 0.048 km son pavimentados, 80.606 km en afirmado, 2.409 km en tierra y 1.938 km con mejoramiento. En general, el estado de la red vía terciaria presenta 3.121 km en buen estado, 50.312 km en regular estado y 31.569 km en mal estado. Lo anterior evidencia que el 3.67% de la red se encuentra en buen estado, el 59.19% en regular estado y el 37.14% en mal estado.

El diagnóstico del plan vial municipal 2023, da cuentas que, las carreteras rurales presentan necesidades básicas para su conservación y mantenimiento. Para la vereda de Estoracal se identificó principalmente la culminación del puente sobre el Río El Pescador, además de dos (2) bateas y un (1) parte pata. La región también registra sobre la parte alta de la Quebrada de San Jacinto un área de riesgo por deslizamiento y represamiento significativo que involucran la conservación de la banca vial y el mejoramiento preventivo de gaviones.

"UNIDOS LOGRAMOS MAS..."

Código postal: 413060 – Dirección: Carrera 9 No 5 -41 Barrio San Pedro – Telefax: 8384006
E-mail: concejo@hobo-huila.gov.co



Igualmente, para la región de El Batán por la ruta principal se registra necesidad de proyectar quince (15) alcantarillas, una (1) batea y dos (2) parte patas y por la vía de la Loma de La Piedra, cinco (5) parte patas, doce (12) gaviones, dos (2) bateas y tres (3) muros de contención. Este tramo también presenta sobre la parte alta de la quebrada del Pescador un área de riesgo por deslizamiento y represamiento importante que involucran la conservación de la banca.

La carretera de Aguafría presenta un buen nivel de mantenimiento y presenta necesidades de obras civiles como (5) cinco gaviones o muros de contención sobre la parte alta, (2) dos alcantarillas, (3) tres bateas y (2) dos partes patas dentro del resto del recorrido actual de 13.5 km. Según plan vial Municipal 2023.

Red Vial Nacional dentro del Municipio de Hobo.

| ID | CÓDIGO DE VÍA | NOMBRE DE VÍA (TRAMO) | LONGITUD DE LA VÍA (Km.) |
|--------------|---------------|---------------------------------------|--------------------------|
| 1 | 4505 | Garzón - Neiva | 17.25 |
| 2 | 45HL01 | Hobo - Yaguará (Inspección de Letrán) | 4.38 |
| TOTAL | | | 21.63 |

Fuente: plan vial municipio de hobo

Red Vial Departamental dentro del Municipio de Hobo.

| ID | CÓDIGO DE VÍA | NOMBRE DE VÍA (TRAMO) | LONGITUD DE LA VÍA (Km.) |
|--------------|---------------|------------------------|--------------------------|
| 1 | 45HL04 | Hobo - Embalse Betania | 2.31 |
| 2 | 45HL16 | Ruta 45 - Potrerillos | 6.85 |
| TOTAL | | | 9.16 |

Fuente: plan vial municipio de hobo

Red vial terciaria en el Municipio de Hobo.

| ID | CÓDIGO DE VÍA | NOMBRE DE VÍA | LONGITUD DE LA VÍA (Km.) |
|----|---------------|-------------------------------------|--------------------------|
| 1 | 41349-1 | CRUCE 4505 (LA MOJARRA) - LA REGATA | 2.510 |
| 2 | 41349-1-1 | CRUCE GUAMERÚ - CASA AZUL | 3.807 |
| 3 | 41349-2-1 | PLANTA DE TRATAMIENTO - LA CHAMBA | 0.629 |
| 4 | 41349-2-2 | PUENTE AGUAFRIA - LOS MORA | 2.723 |

"UNIDOS LOGRAMOS MAS..."

Código postal: 413060 - Dirección: Carrera 9 No 5 -41 Barrio San Pedro - Telefax: 8384006
E-mail: concejo@hobo-huila.gov.co



REPUBLICA DE COLOMBIA
DEPARTAMENTO DEL HUILA
CONCEJO MUNICIPAL DE EL HOBO
CARRERA 9 No. 5-41 TELEFAX 8384006

| ID | CÓDIGO DE VÍA | NOMBRE DE VÍA | LONGITUD DE LA VÍA (Km.) |
|--------------|---------------|--|--------------------------|
| 5 | 20392 (*) | HOBO - ESTORACAL | 18.281 |
| 6 | 20392-1 | CRUCE VÍA ESTORACAL - EL BARTOLO - MANZANARES - LOS ZORROS | 14.119 |
| 7 | 20392-1-1 | CRUCE LA CALERA - LOMA LA PIEDRA - ESCUELA BATAN | 7.464 |
| 8 | 20392-1-2 | CRUCE VÍA BATÁN - LOS ROMERO | 1.272 |
| 9 | 20392-1-3 | CRUCE VÍA BATÁN - LOS PEPINOS | 0.590 |
| 10 | 20392-2 | CRUCE VIA ESTORACAL - CARLINA - LAS ANTENAS | 0.534 |
| 11 | 20392-3 | CRUCE VÍA ESTORACAL - LUCUMI | 1.044 |
| 12 | 20392-4 | CRUCE VÍA ESTORACAL - ESCUELA ESTORACAL - PARADERO LOS ROBLES | 2.861 |
| 13 | 20392-4-1 | RAMAL LOS GUERREROS | 1.281 |
| 14 | 20392-4-2 | RAMAL LOS SEGURA | 1.374 |
| 15 | 20392-4-3 | RAMAL LA MOCHILA | 0.955 |
| 16 | 41349-3 | CALLEJÓN LA ESPERANZA - BRASILIA - LIMITE CAMPOALEGRE | 3.841 |
| 17 | 41349-4 | CRUCE VIA 45HL01 - PUERTO MACÓ | 2.528 |
| 18 | 41349-5 | RAMAL VILLA DEL CARMEN | 1.182 |
| 19 | 45HL05-1 | MUNICIPIO DE HOBO - VEREDA AGUA FRIA - ESCUELA VEREDA PORVENIR | 12.135 |
| 20 | 45HL05-1-1 | MUNICIPIO DE HOBO - VEREDA AGUA FRIA - ESCUELA VEREDA PORVENIR | 5.873 |
| TOTAL | | | 85.002 |

Fuente: plan vial municipio de hobo 2023

(*) Vía terciaria a cargo del INVIAS.

En cuanto al estado de la red terciaria y su incidencia en el desarrollo del municipio, esta parte del análisis se orienta a determinar el impacto que genera el estado de conservación de la red vial sobre el grado de atraso o desarrollo económico de los territorios a los cuales sirve dentro del Municipio de Hobo.

Lo anterior con el fin de sacar conclusiones acerca de la problemática vial y vislumbrar soluciones.

Estado de la Red Vial Terciaria en el Municipio de Hobo.

| ID | CÓDIGO DE VÍA | NOMBRE DE VÍA | LONGITUD DE LA VÍA (Km.) | ESTADO (KM) | | |
|----|---------------|---------------|--------------------------|-------------|---------|------|
| | | | | BUENO | REGULAR | MALO |

"UNIDOS LOGRAMOS MAS..."

Código postal: 413060 - Dirección: Carrera 9 No 5 -41 Barrio San Pedro - Telefax: 8384006
E-mail: concejo@hobo-huila.gov.co



REPUBLICA DE COLOMBIA
DEPARTAMENTO DEL HUILA
CONCEJO MUNICIPAL DE EL HOBO
CARRERA 9 No. 5-41 TELEFAX 8384006

| ID | CÓDIGO DE VÍA | NOMBRE DE VÍA | LONGITUD DE LA VÍA (Km.) | ESTADO (KM) | | |
|--------------|---------------|--|--------------------------|--------------|---------------|---------------|
| | | | | BUENO | REGULAR | MALO |
| 1 | 41349-1 | CRUCE 4505 (LA MOJARRA) – LA REGATA | 2.510 | 0.000 | 2.510 | 0.000 |
| 2 | 41349-1-1 | CRUCE GUAMERÚ – CASA AZUL | 3.807 | 0.000 | 0.126 | 3.681 |
| 3 | 41349-2-1 | PLANTA DE TRATAMIENTO – LA CHAMBA | 0.629 | 0.000 | 0.629 | 0.000 |
| 4 | 41349-2-2 | PUENTE AGUAFRIA – LOS MORA | 2.723 | 0.021 | 0.000 | 2.702 |
| 5 | 20392 | HOBO - ESTORACAL | 18.281 | 0.372 | 14.292 | 3.617 |
| 6 | 20392-1 | CRUCE VÍA ESTORACAL – EL BARTOLO – MANZANARES – LOS ZORROS | 14.119 | 0.190 | 4.251 | 9.678 |
| 7 | 20392-1-1 | CRUCE LA CALERA – LOMA LA PIEDRA - ESCUELA BATAN | 7.464 | 0.506 | 6.152 | 0.806 |
| 8 | 20392-1-2 | CRUCE VÍA BATÁN - LOS ROMERO | 1.272 | 0.000 | 0.000 | 1.272 |
| 9 | 20392-1-3 | CRUCE VÍA BATÁN - LOS PEPINOS | 0.590 | 0.000 | 0.000 | 0.590 |
| 10 | 20392-2 | CRUCE VÍA ESTORACAL – CARLINA – LAS ANTENAS | 0.534 | 0.000 | 0.185 | 0.349 |
| 11 | 20392-3 | CRUCE VÍA ESTORACAL – LUCUMI | 1.044 | 0.000 | 0.875 | 0.169 |
| 12 | 20392-4 | CRUCE VÍA ESTORACAL – ESCUELA ESTORACAL – PARADERO LOS ROBLES | 2.861 | 1.619 | 1.242 | 0.000 |
| 13 | 20392-4-1 | RAMAL LOS GUERREROS | 1.281 | 0.000 | 1.185 | 0.095 |
| 14 | 20392-4-2 | RAMAL LOS SEGURA | 1.374 | 0.000 | 1.374 | 0.000 |
| 15 | 20392-4-3 | RAMAL LA MOCHILA | 0.955 | 0.000 | 0.606 | 0.349 |
| 16 | 41349-3 | CALLEJÓN LA ESPERANZA – BRASILIA – LIMITE CAMPOALEGRE | 3.841 | 0.000 | 0.000 | 3.841 |
| 17 | 41349-4 | CRUCE VIA 45HL01 – PUERTO MACÓ | 2.528 | 0.000 | 0.000 | 2.528 |
| 18 | 41349-5 | RAMAL VILLA DEL CARMEN | 1.182 | 0.000 | 0.399 | 0.783 |
| 19 | 45HL05-1 | MUNICIPIO DE HOBO - VEREDA AGUA FRIA - ESCUELA VEREDA PORVENIR | 12.135 | 0.229 | 11.440 | 0.466 |
| 20 | 45HL05-1-1 | MUNICIPIO DE HOBO - VEREDA AGUA FRIA - ESCUELA VEREDA PORVENIR | 5.873 | 0.184 | 5.047 | 0.642 |
| TOTAL | | | 85.002 | 3.121 | 50.312 | 31.569 |


Fuente: plan vial municipio de hobo 2023

Transporte – Seguridad Vial

“UNIDOS LOGRAMOS MAS...”

Código postal: 413060 – Dirección: Carrera 9 No 5 -41 Barrio San Pedro – Telefax: 8384006

E-mail: concejo@hobo-huila.gov.co



El casco urbano del municipio es atravesado por la ruta Nacional 45, esta situación conlleva a un alto riesgo de accidentalidad, sin perjuicio de las mismas situaciones en el resto del municipio. según cifras de Forensis – Medicina legal, el municipio presenta altos porcentajes de accidentabilidad vial; para el 2022 el municipio registro una tasa de mortalidad por accidentes de transporte terrestre de 52.8 por 100.000 habitantes.

La ruta 45 dentro del casco urbano generan además un problema de movilidad, sobre en los puntos de giro en los cuales los vehículos grandes y sobredimensionados requieren espacio amplio y libre para la maniobra lo que no siempre se encuentra, ya que la vía es de doble sentido, desde hace unos años se trabaja en la construcción de una vía alterna para el paso de la ruta 45 que se realice por fuera de la zona urbana, de acuerdo con la información que se tiene esta vía alterna puede estar terminada y en servicio en esta vigencia 2024.

De otra parte, es necesario dar cumplimiento a la normatividad del ministerio del Transporte relacionada con los planes viales y de seguridad que debemos tener como municipio.

5.6 COMERCIO, INDUSTRIA Y TURISMO

El sector de Industria, Comercio y Turismo, corresponden a un sector social y empresarial, del cual hacen parte de acuerdo a sus programas presupuestales el Acceso a recursos económicos del sector público y privado a través de proyectos productivos.

Actualmente el territorio físico destinado para la explotación turística corresponde al borde occidental suburbano que baña la Represa de Betania con un total de más de 7,400 hectáreas de tierras inundadas. Hoy en día, la visión turística regional corresponde a un macro - sistema o circuito que integra varios Municipios en función de la explotación de los recursos hídricos, que durante los últimos años ha buscado la consolidación de escenarios para actividades alternativas como la pesca, la recreación pasiva y los paseos acuáticos que se han visto fortalecidos por la aparición de modelos urbanísticos campestres que operan dentro de un mercado alternativo de territorios físicos que van desde condominios privados hasta parques ecoturísticos públicos.

El listado de recursos turísticos que a continuación se presenta no registra los componentes de gastronomía, música y bailes por considerarlos transversales a la cotidianidad de los huilenses, por ejemplo, todos registran como platos típicos el Asado Huilense, el sancocho de gallina, los viudos de pescado y los tamales, así como, en los aspectos relativos al folclor se presentan el baile del Sanjuanero huilense; la música de bambucos y rajaleña.

"UNIDOS LOGRAMOS MAS..."

Código postal: 413060 – Dirección: Carrera 9 No 5 -41 Barrio San Pedro – Telefax: 8384006
E-mail: concejo@hobo-huila.gov.co



| TIPOLOGÍA | RECURSO TURÍSTICO |
|---------------------------|--|
| Recursos Naturales | Embalse de Betania |
| Folclor | Amasijos: pan de yucas, almojábanas |
| Patrimonio arquitectónico | Monumento al Campesino, parque central |

SITIOS NATURALES DE INTERÉS TURÍSTICO:

Charco los cristales. Está localizado hacia la parte sur occidente del municipio, por la vía pavimentada se recorre 1 km y luego se desvía a mano derecha hacia la ruta las cabañas, y dos km aproximadamente llegan al sitio refrescante y de belleza natural, también los que desean disfrutar del paisaje se pueden ir caminando hasta el lugar; y puede hacer su sancocho de gallina a orillas del charco.

Este charco es un afluente de la quebrada agua blanca, sus aguas son limpias y frescas, desemboca en el río Magdalena.

El charco tiene un área aproximada de 30 metros cuadrados y en algunas partes tiene una profundidad máxima de 2 metros y en otras de 0,50 metros.

El puerto momico, nace con la construcción de la represa de Betania (1987). Está ubicado a 2,5 kilómetros aproximadamente de la cabecera municipal y se llega por vía pavimentada en regular estado y un tramo de vía destapa, la que conduce hacia el municipio de Yaguará.

Allí es donde se encuentran y desembarcan los pequeños productores piscícolas, pescadores artesanales,

Embalse de Betania: La Represa de Betania, localizada en el departamento del Huila, es un embalse de grandes proporciones construido en la desembocadura del río Yaguará en el Magdalena, en los municipios de Campoalegre, Hobo y Yaguará

5.7 CIENCIA, TECNOLOGÍA E INNOVACIÓN

En este sector no se tiene información específica al respecto, salvo la descripción general de los indicadores de producto plasmados en las metas y el reporte de avance cargado en la plataforma del KPT

"UNIDOS LOGRAMOS MAS..."

Código postal: 413060 – Dirección: Carrera 9 No 5 -41 Barrio San Pedro – Telefax: 8384006
E-mail: concejo@hobo-huila.gov.co



| Nombre Indicador Producto | Meta Cuatrienio | Valor Físico Ejecutado 2020 | Valor Físico Ejecutado 2021 | Valor Físico Ejecutado 2022 | Valor Físico Ejecutado 2023 | TOTAL EJECUTADO |
|---|-----------------|-----------------------------|-----------------------------|-----------------------------|-----------------------------|-----------------|
| Índice de gobierno en línea | 74 | 20 | 20 | 18 | | 58 |
| Eventos de fomento de la participación ciudadana en ciencia, tecnología e innovación realizados | 21 | 6 | 6 | 6 | 1,5 | 19,5 |
| Personas sensibilizadas | 300 | | 100 | 100 | 78 | 278 |

5.8 DEPORTE Y RECREACION

Infraestructura Deportiva:

El municipio en la actualidad cuenta con cuatro (4) escenarios deportivos, en la zona urbana y cinco (5) parques así:

| ESCENARIO DEPORTIVO URBANOS | LOCALIZACIÓN |
|------------------------------|--------------------------------|
| Polideportivo las mercedes | Calle 7 Carrera 11 |
| Polideportivo | Carrera 3E Calle 5 |
| Cancha de futbol | Calle 6 Carrera 2 |
| Complejo deportivo la morena | Carrera 13E Calle 2C y calle 7 |

| PARQUES URBANOS | LOCALIZACIÓN |
|-------------------------|-------------------------------------|
| Parque Las Orquídeas | Carrera 7 E Calle 5 |
| Parque Barrio el Jardín | Carrera 11 este calle 2C |
| Parque | Carrera 2 Calle 3 |
| Parque Principal | Carrera 9 entre Calle 5 y Calle 6 |
| Parque Guillermo Plazas | Carrera 5 A entre Calle 4 y Calle 5 |

El estado actual de los escenarios de la zona urbana es bueno en general, sin embargo, algunos requieren adecuaciones complementarias, mejoramientos y mantenimiento.

"UNIDOS LOGRAMOS MAS..."

Código postal: 413060 – Dirección: Carrera 9 No 5 -41 Barrio San Pedro – Telefax: 8384006
E-mail: concejo@hobo-huila.gov.co



Escuelas de Formación Deportiva:

Actualmente funciona dos escuelas de formación deportiva liderada por el municipio, de las cuales las siguientes son las cantidades de beneficiarios en el 2023 así:

Patinaje: 65 Niños

Futbol: 80 niños

5.9 CULTURA

Bienes De Interés Cultural

Los valores patrimoniales se identifican así:

- Costado de manzana de la calle 6ª entre carreras 9ª y 8ª. 2. – zona urbana central
- Inmueble urbano denominado casa municipal de la Cultura (Acuerdo 020/1997) y Casa Quintero.
- La Escultura del parque principal denominada “El Campesino”, elaborado por Emiro garzón, símbolo que refleja la gloria, la representación de los colombianos

Biblioteca Douglas Hernán Batista

La Biblioteca Pública Municipal Douglas Hernán Batista Tovar de Hobo, está ubicada en la carrera 9 No. 5-41 en el barrio Santa Ana., fue fundada en 1984 pero solo hasta el 2008 recibió el nombre de Douglas Hernán Batista Tovar; los servicios prestados son consulta en sala, préstamo externo, alfabetización informacional, promoción de lectura y escritura, servicios de referencia, extensión bibliotecaria y formación de usuarios.

Biblioteca Infantil Leonardo Cleves Ortiz

La biblioteca se encuentra en funcionamiento y las instalaciones están en buen estado; se desarrollan actividades pedagógicas como seguimiento en tareas, manualidades y actividades lúdicas recreativas a los niños y niñas del municipio.

Casa de la cultura

Se encuentra ubicada en la Carrera 9 Número 5-41.

Escuelas de Formación Cultural

Actualmente se cuenta con las siguientes escuelas de formación artística:

| NOMBRE DE LA ESCUELA | BENEFICIARIOS |
|----------------------|---------------|
| Banda Polirritmia | 38 |

“UNIDOS LOGRAMOS MAS...”

Código postal: 413060 – Dirección: Carrera 9 No 5 -41 Barrio San Pedro – Telefax: 8384006
 E-mail: concejo@hobo-huila.gov.co



| | |
|-----------------|----|
| Teatro | 27 |
| Danza | 52 |
| Banda Municipal | 44 |

Adicionalmente se realizan actividades culturales como cine al parque, actividades lúdicas recreativas en el CDI, con la IE Roberto Suaza Marquínez e intercambios culturales.

Fiestas y celebraciones artísticas y culturales Municipales

En el municipio del Hobo la gran celebración artística y cultura se desarrolla en el festival folclórico y muestra cultural del san Juan y del san Pedro.

5.10 EDUCACION

El servicio educativo está a cargo del Departamento del Huila, y en el municipio se presta en Una (1) institución educativa llamada Roberto Suaza Marquinez, con sede principal en la zona urbana del municipio, la institución a su vez cuenta con ocho (8) sedes educativas, localizadas tres (3) en la zona Urbana y cinco (5) en la zona Rural así:

| I.E. | SEDES URBANAS | | |
|-------------------------------|------------------------------|------------------------------|--------|
| ROBERTO SUAZA MARQUINEZ | ESCUELA JACINTO RAMOS GARCÍA | Preescolar y básica primaria | Urbana |
| | ESCUELA LA ESPERANZA | Básica primaria | Urbana |
| | SEDE PRINCIPAL COLEGIO R.S.M | Secundaria y media | Urbana |

| I.E. | SEDES RURALES | | |
|-------------------------------|---------------|-----------------|-------|
| ROBERTO SUAZA MARQUINEZ | LAS VUELTAS | VDA LAS VUELTAS | Rural |
| | AGUAFRIA | VDA AGUAFRIA | Rural |
| | ESTORACAL | VDA ESTORACAL | Rural |
| | EL BATAN | VDA EL BATAN | Rural |
| | EL PORVENIR | VDA EL PORVENIR | Rural |

Los equipamientos educativos actuales de la zona rural del municipio de Hobo, actualmente son suficientes para satisfacer la demanda, aunque cuentan con fallas a nivel de infraestructura y servicios sanitarios.

"UNIDOS LOGRAMOS MAS..."

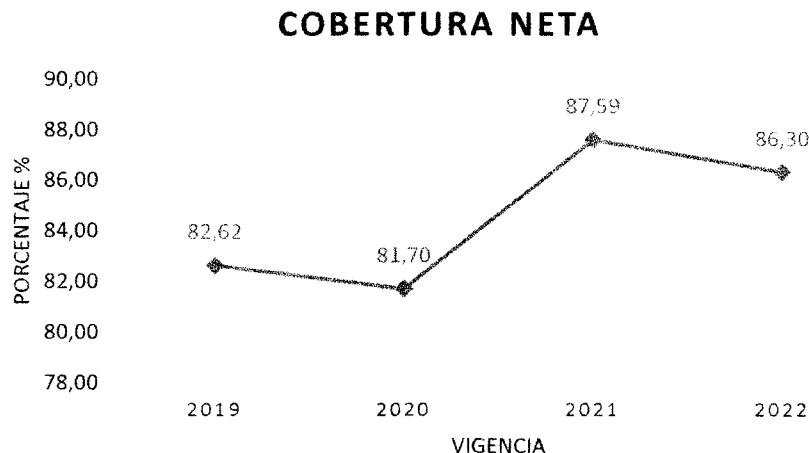
Código postal: 413060 – Dirección: Carrera 9 No 5 -41 Barrio San Pedro – Telefax: 8384006
E-mail: concejo@hobo-huila.gov.co



En el Municipio de El Hobo, se cuenta para la atención infantil con cuatro (4) Hogares de Bienestar familiar distribuidos así: el Hogar de Bienestar familiar (Familia Motta) en el barrio Kennedy, Hogar de Bienestar familiar Madre y el Niño en el barrio Kennedy, Hogar Infantil Leonardo Cleves en el barrio Obrero, Hogar de Bienestar familiar Los Amiguitos en el barrio San Fernando, para el cuidado, crianza y educación para niños y niñas desde los dos (2) años hasta menores de cinco (5) años, de familias trabajadoras vulnerables y los hijos de familias en situación de desplazamiento forzado, entre otras.

A continuación, se presenta los indicadores educativos más representativos y su comportamiento en los últimos cuatro años.

Tasa de Matrícula o cobertura Neta es la cantidad o porcentaje de alumnos en edades entre los 5 y 16 años, matriculados en el sistema educativo; sin contar los que están en extra edad (por encima de la edad correspondiente para cada grado)



Fuente: MEN -estadísticas en educación.

El indicador ha tenido un comportamiento variable con tendencia al ascenso en el periodo observado iniciando en el 2019 con una cobertura de 82.62% y obteniendo una cobertura neta de 86.30% para el año 2022.

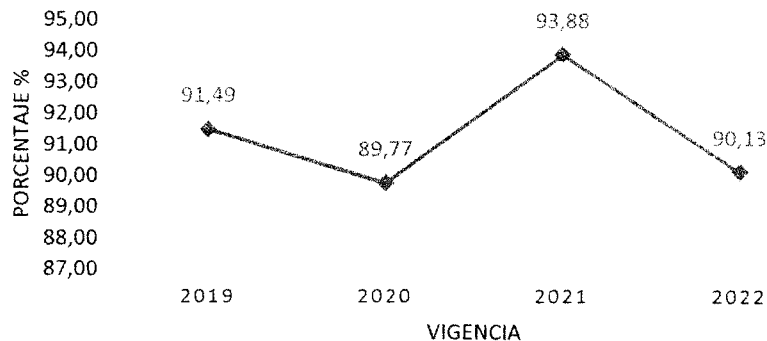
Tasa de cobertura Bruta. Es la cantidad o porcentaje de alumnos, matriculados en el sistema educativo; sin discriminación de la edad es decir incluso los que están por encima de la edad correspondiente para cada grado, es representativo en municipios pequeños donde no siempre los niños avanzan o ingresa al sistema educativo en las edades definidas por el ministerio de educación nacional.

"UNIDOS LOGRAMOS MAS..."

Código postal: 413060 – Dirección: Carrera 9 No 5 -41 Barrio San Pedro – Telefax: 8384006
E-mail: concejo@hobo-huila.gov.co



COBERTURA BRUTA

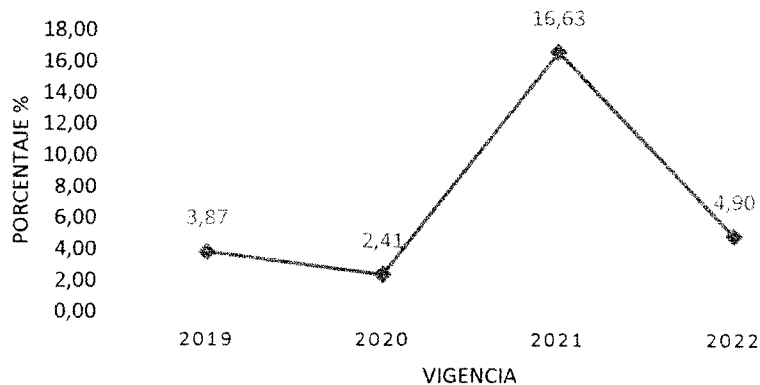


Fuente: MEN -estadísticas en educación.

El indicador ha tenido un comportamiento variable con tendencia al descenso en el periodo observado, iniciando en el 2019 con una cobertura de 91.49% y obteniendo una cobertura bruta para el año 2022 de 90.13%.

Tasa de Deserción Escolar. Es abandono del sistema escolar por parte de los estudiantes, provocado por la combinación de factores que se generan tanto al interior del sistema como en contextos de tipo social, familiar, individual y del entorno.

DESERCION ESCOLAR



Fuente MEN -estadísticas en educación.

El indicador ha tenido un comportamiento variable con tendencia al ascenso en el periodo observado iniciando en el 2019 con una deserción del 3.87%, con un pico de ascenso en el 2021 de 16.53% y finalmente obteniendo una tasa de deserción en el 2022 de 4.90%.

Alimentación Escolar

"UNIDOS LOGRAMOS MAS..."

Código postal: 413060 – Dirección: Carrera 9 No 5 -41 Barrio San Pedro – Telefax: 8384006
E-mail: concejo@hobo-huila.gov.co



El Programa de Alimentación Escolar brinda un complemento alimentario a los niños, niñas y adolescentes en el municipio, registrados en el Sistema de Matrícula –SIMAT. Este programa se viene realizando en el municipio, a través de ración servida de merienda reforzada y almuerzos, de alumnos de las 3 sedes educativas urbanas y 5 sedes educativas rurales de la Institución Educativa ROBERTO SUAZA MARQUINEZ.

Según el reporte de la plataforma del KPT, el siguiente es el balance para las vigencias 2020 a 2022, no se encontró reporte publicado para la vigencia 2023.

| DESCRIPCIÓN | VIGENCIA | | |
|--|------------|------------|------------|
| | 2020 | 2021 | 2022 |
| Beneficiarios de la alimentación escolar | 1300 | 1300 | 1300 |
| Inversión anual | 34.336.206 | 35.949.421 | 43.946.792 |

El programa de alimentación escolar conocido también como el PAE, es cofinanciado en gran medida por el gobierno Departamental, no se tiene cifras de la cofinanciación departamental pero generalmente lo municipios aportan menos del 10%.

La actual administración inicio la entrega de 1.470 raciones entre almuerzo y complemento en este periodo 2024.

Transporte escolar

El transporte escolar es una estrategia que permite contribuir a garantizar el acceso y la permanencia de la niñez y la juventud al sistema educativo, es aquel que se realiza entre los domicilios y los centros educativos.

Según el reporte de la plataforma del KPT, el siguiente es el balance para las vigencias 2020 a 2023.

| DESCRIPCIÓN | VIGENCIA | | | |
|-------------------------------------|----------|------------|------------|------------|
| | 2020 | 2021 | 2022 | 2023 |
| Beneficiarios de transporte escolar | 0 | 90 | 90 | 80 |
| Inversión anual | 0 | 68.441.111 | 66.046.830 | 95.503.877 |

Se observa que en promedio en los últimos dos años se viene prestando el servicio de transporte escolar a 85 alumnos en el municipio

5.11 VIVIENDA, CIUDAD Y TERRITORIO

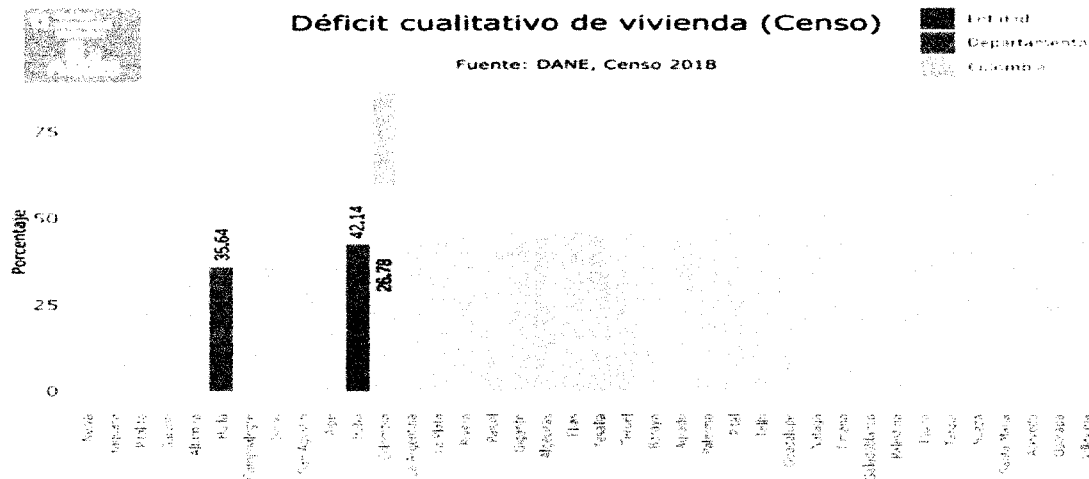
"UNIDOS LOGRAMOS MAS..."

Código postal: 413060 – Dirección: Carrera 9 No 5 -41 Barrio San Pedro – Telefax: 8384006
E-mail: concejo@hobo-huila.gov.co



Déficit cualitativo de vivienda (Censo)

Fuente: DANE, Censo 2018



Fuente Terridata 2024

En esta medición el municipio del Hobo aparece con un déficit Cualitativo de vivienda, del 42.14% estando por encima de la media del departamento de 35.64%

5.11.2 Ordenamiento Territorial y Desarrollo Urbano

El EOT. está vigente y fue adoptado mediante Acuerdo No. 006 de 2023. "Por medio del cual se adopta la revisión general del Esquema de Ordenamiento Territorial (EOT) del Municipio de Hobo 2023-2035".

Espacio Público. Según el Decreto Nacional 1504 de 1998, el Espacio Público se define como el conjunto de inmuebles públicos y los elementos arquitectónicos y naturales de los inmuebles privados destinados por naturaleza, usos o afectación a la satisfacción de necesidades urbanas colectivas que trascienden los límites de los intereses individuales de los habitantes.

El espacio público está conformado por los siguientes componentes:

- **Naturales:** Hidrográficos y Orográficos
- **Artificiales:** Sistema vial y de Transporte, Sistema de Equipamientos, Sistema de Espacio Público (plazas, plazoletas, parques y zonas verdes) y el Sistema de Servicios Públicos.

Espacio Público Efectivo: El municipio de Hobo cuenta con los siguientes elementos que conforman el espacio público efectivo:

"UNIDOS LOGRAMOS MAS..."

Código postal: 413060 – Dirección: Carrera 9 No 5 -41 Barrio San Pedro – Telefax: 8384006
E-mail: concejo@hobo-huila.gov.co



Sistema de zonas verdes y parques recreativos. En el casco urbano las zonas verdes se encuentran distribuidas a escala barrial, mientras que los principales escenarios deportivos están ubicados en los barrios: San Fernando, La Esperanza, Obrero, Las Mercedes, Kennedy, El Jardín y Manzanares; donde predomina el uso para polideportivos y campos de futbol barriales. Estos escenarios están abiertos al público y son de administración mixta, ya que para su mantenimiento es necesario contar con recursos financieros de las entidades públicas.

Los espacios identificados como parques recreativos y deportivos en el municipio de Hobo son:

- Parque principal Simón Bolívar
- Parque barrio San Fernando
- Polideportivo barrio La esperanza
- Parque infantil barrio Obrero
- Parque biosaludable CIC
- Centro de Integración Ciudadana - CIC la morena
- Canchas CIC
- Canchas Barrio Obrero
- Polideportivo barrio Las Mercedes
- Polideportivo barrio Kennedy
- Polideportivo barrio El Jardín
- Polideportivo barrio Manzanares
- Campo de futbol Joaquín Penagos

| TIPO | NOMBRE | LOCALIZACIÓN | ÁREA (M ²) |
|---|-------------------------------|--|------------------------|
| Escenarios deportivos | Polideportivo Las Mercedes | Calle 7 Carrera 11 | 429,68 |
| | Polideportivo | Carrera 3E Calle 5 | 1.674,58 |
| | Cancha de futbol | Calle 6 Carrera 1 | 10.812,88 |
| | Complejo Deportivo La Morena | Carrera 13 E entre Calle 2 C y Calle 5 | 16.896,19 |
| Parques | Parque Las Orquídeas | Carrera 7 E Calle 5 | 648,20 |
| | Parque Barrio El Jardín | Carrera 11 Este Calle 2 C | 2.013,27 |
| | Parque | Carrera 2 Calle 3 | 5.980,60 |
| | Parque Principal | Carrera 9 entre Calle 5 y Calle 6 | 3.462,60 |
| | Parque Guillermo Plazas Alcid | Carrera 5 A entre Calle 4 y Calle 5 | 3.475,98 |
| Área total espacio público efectivo - Zona Urbana | | | 45.393,98 |

Fuente: EOT 2023

"UNIDOS LOGRAMOS MAS..."

Código postal: 413060 – Dirección: Carrera 9 No 5 -41 Barrio San Pedro – Telefax: 8384006
E-mail: concejo@hobo-huila.gov.co



Espacio Público NO efectivo: El indicador de espacio público no efectivo o vial se construye según los criterios del Ministerio de Medio Ambiente, Vivienda y Desarrollo, definidos mediante la Ley 388 de 1997 y su reglamentación expedida mediante el Decreto Nacional 1504 de 1998. El municipio de Hobo cuenta con los siguientes elementos que conforman el espacio Público NO efectivo:

| TIPO | NOMBRE | LOCALIZACIÓN | ÁREA (M ²) |
|--|--------------------------------|-------------------------------------|------------------------|
| Zonas de protección y conservación | Amenaza por movimiento en masa | Casco urbano | 5.994,33 |
| | Zona de Conservación | Casco urbano | 78.560,86 |
| | Ronda hídrica | Casco urbano - Quebrada el Hobo | 244.243,56 |
| | Ronda hídrica | Casco urbano - Quebrada el Chochito | 222.003,27 |
| Área total espacio público NO efectivo | | | 550.802,02 |

Fuente: EOT 2023

Déficit de Espacio Publico

Citando el EOT 2023, se tiene que de acuerdo con lo definido en el artículo 12 del Decreto 1504, el índice de espacio público efectivo es decir el espacio público de carácter permanente, conformado por zonas verdes, parques, plazas y plazoletas, en la vigencia del Esquema de ordenamiento territorial debe ser de 15 m²/hab (artículo 14 del decreto 1504), en tal sentido se hace el siguiente análisis del espacio público de la zona urbana del municipio de Hobo.

Se deduce entonces que para la zona urbana teniendo en cuenta la población proyectada para el año 2024 que es de 7.841 habitantes y existiendo 45.393,99 m² en espacio público efectivo, se dispone de 5.79 m²/hab y se calcula un déficit actual de espacio público equivalente a 72.221 m²

5.11.3 Agua Potable y Saneamiento básico

El acueducto municipal se abastece de la Quebrada El Hobo, contando con concesión de aguas de 30.22 Lps, según la Resolución No. 2796 del 11 de noviembre de 2015. En el área urbana el servicio de acueducto y alcantarillado es prestado por las Empresas Públicas de Hobo EMUSERHOBO S.A. E.S.P.

El sistema de acueducto está conformado de la siguiente manera:

-Bocatoma de fondo: Ubicada sobre la quebrada El Hobo en la vereda Agua fría.

"UNIDOS LOGRAMOS MAS..."

Código postal: 413060 – Dirección: Carrera 9 No 5 -41 Barrio San Pedro – Telefax: 8384006
E-mail: concejo@hobo-huila.gov.co



-Línea de Aducción Bocatoma – Desarenador. Construida en canaleta abierta hasta el Desarenador. – Desarenador. El Desarenador es de tipo convencional de capacidad de diseño de 170 Lt/Seg, el 55 cual recibe la tubería de 8” en PVC Rd21.

-Tanques de Almacenamiento. El Municipio de El Hobo posee 1 tanque de almacenamiento.

-Planta de Tratamiento de Agua Potable. La planta de potabilización realiza su tratamiento mediante un sistema convencional se compone de floculador, sedimentador, filtrado, desafección y almacenamiento antes de la distribución la potabilización de agua en términos generales se realiza con los parámetros y lineamientos que decreta la ley. Los operarios han recibido capacitación por Aguas del Huila y El Sena.


Red de Distribución. Cuenta con redes matrices en diámetros de 6” respectivamente en PVC de 1,30 – 0,26 y 2,60 kilómetros de longitud respectivamente y redes menores en diámetros de 4”, 3”, 2”, 1,5” y 1” en PVC de longitud 1,18 – 3,07 – 5,11 – 0,01 y 0,87 kilómetros respectivamente. Las redes se encuentran en buen estado. El sistema cuenta con dos zonas de sectorización.

Actualmente el sistema de agua potable es una de las grandes necesidades sentidas por la comunidad sobre todo en la zona urbana. su funcionamiento es intermitente y la calidad del agua no es la óptima.

Las cifras oficiales de cobertura de acueducto son tomadas del reporte Terridata 2024, con cifras del 2022. Siendo estos los resultados para acueducto:

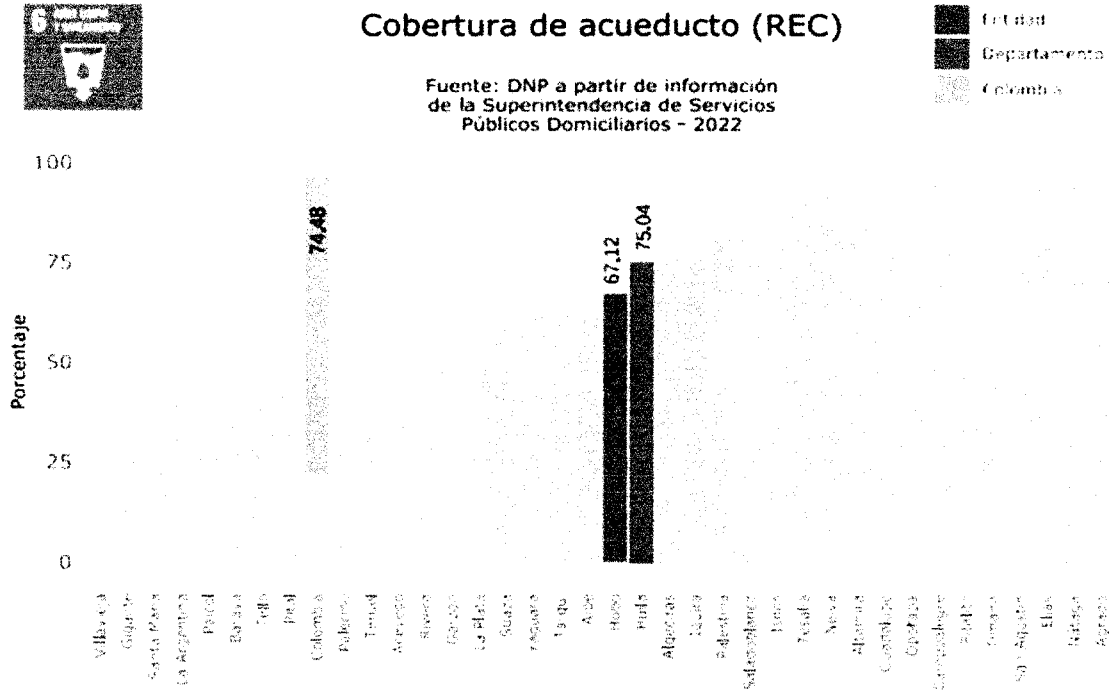
“UNIDOS LOGRAMOS MAS...”

Código postal: 413060 – Dirección: Carrera 9 No 5 -41 Barrio San Pedro – Telefax: 8384006
E-mail: concejo@hobo-huila.gov.co



Cobertura de acueducto (REC)

Fuente: DNP a partir de información de la Superintendencia de Servicios Públicos Domiciliarios - 2022



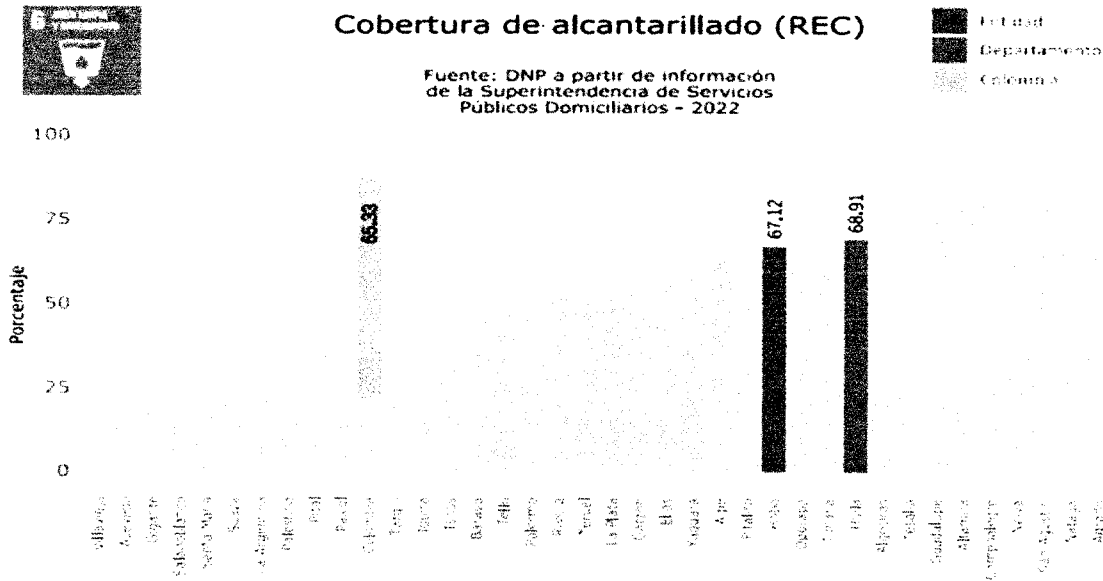
Fuente: Ficha terridata 2024

La cifra muestra una cobertura del 67.12% para el año 2022, estando por debajo de la media departamental del 75.04% y de la media Nacional del 74.48%.



Cobertura de alcantarillado (REC)

Fuente: DNP a partir de información de la Superintendencia de Servicios Públicos Domiciliarios - 2022



Fuente: Ficha terridata 2024

"UNIDOS LOGRAMOS MAS..."

Código postal: 413060 – Dirección: Carrera 9 No 5 -41 Barrio San Pedro – Telefax: 8384006
 E-mail: concejo@hoyo-huila.gov.co



Alcantarillado: Posee una red de Recolección de Alcantarillado tipo combinado, que cubre aproximadamente el 67.12% de la población, por debajo de la media del Departamento de 68.91% y por encima de la media Nacional del 65.33%. Se hace necesario reponer de manera paulatina para mejorar la cobertura y la eficiencia en la prestación del servicio.

Tratamiento de Aguas Residuales

El municipio cuenta con un sistema de tratamiento de aguas residuales a través de lagunas de oxidación.

Dentro de las necesidades que se han evidencia en este periodo encontramos una gran cantidad de requerimientos en su mayoría realizado por parte de la CAM y que no fueron atendidos de manera oportuna; podemos mencionar entre otras:

- Mantenimiento de cercas de aislamiento
- Limpieza y extracción de lodos de las lagunas y los pozos
- Reparación de la tubería de ingreso a las lagunas
- Reparación de la rejilla de la canaleta
- Arreglos de la regleta de medición del caudal
- Reposición y arreglos del baño
- Siembra de plantas aromáticas para el control de olores
- Construcción de zona de circulación en concreto en todo el contorno de las algunas
- Mejorar el encierro del pozo del parador

Plan de Gestión Integral de residuos Sólidos:

Actualmente se tiene el Plan de Gestión Integral de Residuos Sólidos (PGIRS), el cual fue aprobado en diciembre de 2020 y tenía vigencia hasta el año 2023, es necesario realizar una actualización; se debe mencionar que la CAM realiza el seguimiento al cumplimiento del mismo.

Disposición final de Residuos

La recolección, disposición y manejo de residuos sólidos es prestado y administrado por las Empresas Públicas De Hobo EMUSERHOBO S.A E.S.P., la cual realiza la disposición final en el relleno sanitario regional "Los Ángeles" que está ubicado en el municipio de Neiva a 10 km del centro de la ciudad, vía Fortalecillas, en la vereda la Jagua. El predio cuenta con un área total de 155 Ha con topografía escarpada; el propietario del predio es Empresas Públicas de Neiva y el relleno es operado actualmente por Ciudad Limpia del Huila S.A. E.S.P.

"UNIDOS LOGRAMOS MAS..."

Código postal: 413060 – Dirección: Carrera 9 No 5 -41 Barrio San Pedro – Telefax: 8384006
E-mail: concejo@hobo-huila.gov.co



La frecuencia de recolección de las basuras es de dos veces por semana y una cobertura en el sector urbano de un 99%. La producción de basura en el casco urbano del municipio alcanza la cifra de 0,059 kg equivalente a \$3.246 mensual por persona.

En cuanto al componente de Barrido y limpieza de calles la E.S.P, ha establecido 3 micro rutas en su área de prestación de servicio las cuales se barren con frecuencias dos y unas veces por semana, dependiendo de las condiciones de las vías y la suciedad acumuladas, cubriendo aproximadamente 182,33 kilómetros mensuales.

Subsidios de Acueducto, Alcantarillado y Aseo.

Anualmente se viene realizando un convenio con Empresas Públicas De Hobo EMUSERHOBO S.A E.S.P., para la transferencia de los recursos que se apropien en el fondo de solidaridad y distribución de ingresos del municipio del Hobo, destinados a subsidiar la demanda de los estratos 1, 2, y 3 con lo cual se benefician 2.466 usuarios

Catastro de Redes de servicio público, Plan Maestro de Acueducto y Alcantarillado

Actualmente el plan maestro de acueducto y alcantarillado y el catastro de redes de servicios públicos se encuentran desactualizado, siendo necesario realizar una actualización de ser viable financieramente.

Las siguientes son algunas de las necesidades evidenciadas por la empresa de servicios públicos:

- En general tanto para acueducto como para alcantarillado es necesario realizar la reposición de redes en una longitud aproximada de 990 metros para la vía nacional, en tuberías de 4" y 8" respectivamente.
- El cambio de 122 domiciliarias con sus micro medidores, para igual número de viviendas.
- Construcción de 8 pozos de inspección
- Reposición de redes en la zona urbana por taponamiento
- La ampliación de las redes de servicio en la zona urbana

Se debe pensar en la optimización de los sistemas tanto de acueducto como de alcantarillado, en la media de la disponibilidad y gestión de recursos, sin embargo, el Municipio no cuenta con recursos en el Plan Departamental de Aguas – Aguas del Huila, lo que hace más difícil la financiación de las obras.

5.12 INCLUSIÓN SOCIAL Y RECONCILIACIÓN

En el sector de Inclusión social y reconciliación, están incluidos los programas de **4101 - Víctimas**, **4102 - Niños Niñas y Adolescentes NNA**, **4103 - Población Vulnerable: LGTBI**

"UNIDOS LOGRAMOS MAS..."

Código postal: 413060 – Dirección: Carrera 9 No 5 -41 Barrio San Pedro – Telefax: 8384006
E-mail: concejo@hobo-huila.gov.co




Q+, Mujer, Desplazados, grupos étnicos, **4104** – Desprotección social y/o Familiar.
Adulto Mayor, Discapacitados

5.12.1 Víctimas

El desplazamiento forzado interno constituye una violación de los Derechos Humanos, el Derecho Internacional, los derechos constitucionales y la dignidad. En consecuencia, es de interés reconocer este evento en el Municipio de El Hobo, donde se identifican 1.525 víctimas del conflicto armado, de los cuales 776 corresponden al género femenino víctimas concentradas en los grupos de edad de 15 a 19 años, de 20 a 24 años, y 745 corresponde al género masculino concentrado en los grupos de edad de 15 a 19 años de 20 a 24 años, en la siguiente tabla se muestra que no reportan o están definidos 4 personas entre 15 y 19 años.

Poblacion victima por Genero



Fuente: ASIS-2023

Población victimizada de desplazamiento por grupo de edad, Género, municipio de Hobo Huila 2023

| GE - Quinquenios DANE | FEMENINO | MASCULINO | NO DEFINIDO | NR - NO REPORTADO | Total general |
|-----------------------|----------|-----------|-------------|-------------------|---------------|
| De 0 a 04 años | 22 | 19 | | | 41 |
| De 05 a 09 años | 58 | 81 | | | 139 |
| De 10 a 14 años | 93 | 109 | | | 202 |
| De 15 a 19 años | 94 | 111 | | 4 | 209 |
| De 20 a 24 años | 134 | 97 | | | 231 |
| De 25 a 29 años | 68 | 67 | | | 135 |

"UNIDOS LOGRAMOS MAS..."

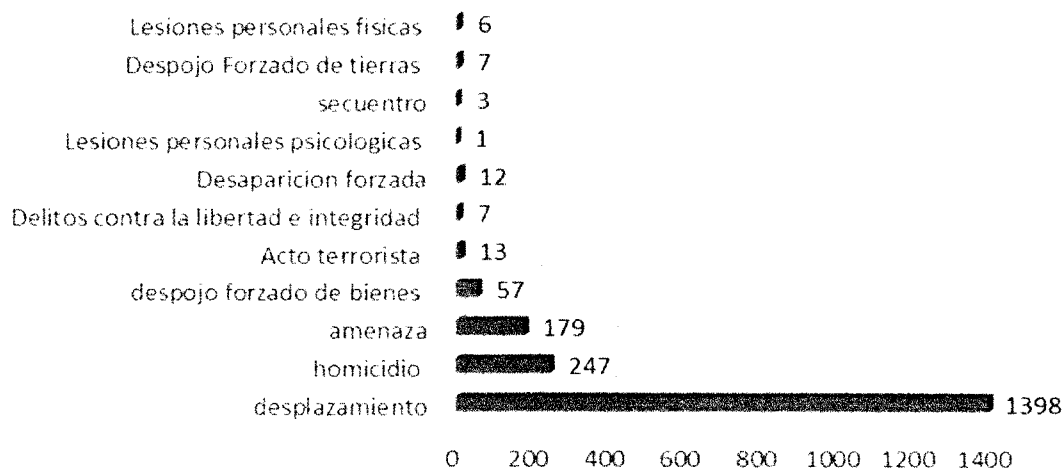
Código postal: 413060 – Dirección: Carrera 9 No 5-41 Barrio San Pedro – Telefax: 8384006
E-mail: concejo@hobo-huila.gov.co



REPUBLICA DE COLOMBIA
 DEPARTAMENTO DEL HUILA
CONCEJO MUNICIPAL DE EL HOBO
 CARRERA 9 No. 5-41 TELEFAX 8384006

| GE - Quinquenios DANE | FEMENINO | MASCULINO | NO DEFINIDO | NR - NO REPORTADO | Total general |
|-----------------------|------------|------------|-------------|-------------------|---------------|
| De 30 a 34 años | 57 | 42 | | | 99 |
| De 35 a 39 años | 57 | 41 | | | 98 |
| De 40 a 44 años | 43 | 33 | | | 76 |
| De 45 a 49 años | 37 | 41 | | | 78 |
| De 50 a 54 años | 28 | 28 | | | 56 |
| De 55 a 59 años | 24 | 23 | | | 47 |
| De 60 a 64 años | 17 | 24 | | | 41 |
| De 65 a 69 años | 16 | 6 | | | 22 |
| De 70 a 74 años | 8 | 2 | | | 10 |
| De 75 a 79 años | 8 | 7 | | | 15 |
| De 80 años o más | 12 | 14 | | | 26 |
| | 776 | 745 | | 4 | 1.525 |

Numero de victimas por hecho victimizante



Con relación a los hechos victimizantes, el más frecuente es el desplazamiento con el 72.44% (1.398) del total de los hechos, seguido del homicidio con un 12.80% (247).

Fuente: RUV - <https://www.unidadvictimas.gov.co/es/registro-unico-de-victimas-ruv/>

"UNIDOS LOGRAMOS MAS..."

Código postal: 413060 - Dirección: Carrera 9 No 5 -41 Barrio San Pedro - Telefax: 8384006

E-mail: concejo@hobo-huila.gov.co



5.12.2 NNA - Niños, Niñas y Adolescentes

El municipio del Hobo para el 2024 cuenta con población de niños, niñas y adolescentes de 2696 representando el 34.3% del total de la población.

Desde Comisaria de Familia, se realizaron actividades de educación para la prevención y atención en caso de violencia intrafamiliar-VIF, maltrato infantil, abuso sexual y conductas inapropiadas en la Institución Educativa Roberto Suaza Marquínez. En otro aspecto, se realizó actividad de promoción en como presentar denuncias para orientar a la población como presentar las denuncias relacionadas con delitos que atenten contra la Infancia, Adolescencia y Familia. Por último, realizo realizó talleres a Niños, Niñas y Adolescentes en promoción de los derechos humanos. Para el fortalecimiento de los entornos protectores de Niños, Niñas, Adolescentes, Jóvenes, Adultos y Adultos mayores a través de le entrega de 40 unidades productivas o proyectos vocacionales entre los años 2020 y 2022.

5.12.3 Población Vulnerable: LGTBIQ+, Mujer, Desplazados, grupos étnicos

En el Municipio del Hobo no se encuentran registrados ni identificados la comunidad LGTBI, no se ha avanzado significativamente en la inclusión de la población LGTBI y no se tienen datos institucionales, por lo que se sugiere realizar un diagnóstico, formular e implementar programas y estrategias que fortalezcan su inclusión social a partir de políticas públicas.

Equidad y Violencia de Género – Mujer. En el municipio de Hobo cuenta con un programa dentro del plan de intervenciones colectivas en la dimensión vulnerables, donde se realiza la promoción dirigida a los comités de mujeres líderes, mujeres víctimas del conflicto armado, mujeres campesinas, y funcionarios pertenecientes a la ruta de atención de violencia de genero. El municipio cuenta con un Consejo Comunitario de la Mujer, es un espacio para todas la mujeres hobeños, en el que se han realizado charlas, campañas de equidad de género para el fortalecimiento, para promover la participación de las mujeres y la interlocución con el estado, como órgano consejero, consultivo y veedor de carácter social, técnico político y comunitario que permite orientar en la construir de políticas públicas de la mujer con un enfoque diferencial y con una respuesta verdadera a las necesidades e interés de las mujeres del municipio.

Grupos Étnicos. Según la Dirección de Asuntos Indígenas, ROM y Minorías del Ministerio del Interior, no existen Resguardos y/o Comunidades Indígenas en el municipio del Hobo. Sin embargo, el DANE reporto que en el censo 2018 y con esta cifra realizo la proyección para 2024

"UNIDOS LOGRAMOS MAS..."

Código postal: 413060 – Dirección: Carrera 9 No 5-41 Barrio San Pedro – Telefax: 8384006

E-mail: concejo@hobo-huila.gov.co



| POBLACIÓN | 2024 |
|--------------------------------|-------------|
| Indígenas | 20 |
| Raizales | 6 |
| Negra, mulata o afrocolombiana | 27 |

Juventud

Existe un Consejo Municipal de Juventudes, que es el mecanismo de participación, concertación y vigilancia para los jóvenes, en dónde se trabajan mediante actividades los temas que afectan la juventud del municipio.

Se programa actividades dirigidas a jóvenes muchas enmarcadas dentro de la conmemoración de la semana de la Juventud.

Población extranjera

Revisando los datos suministrados en base de datos de atención, reportadas por las EAPB según RIPS de atención de la red local, la pirámide de la población extranjera atendida en instituciones de salud del municipio de Hobo, relaciona la atención de tres personas migrantes de nacionalidad venezolana, que son se encontraban afiliadas al sistema general de salud.

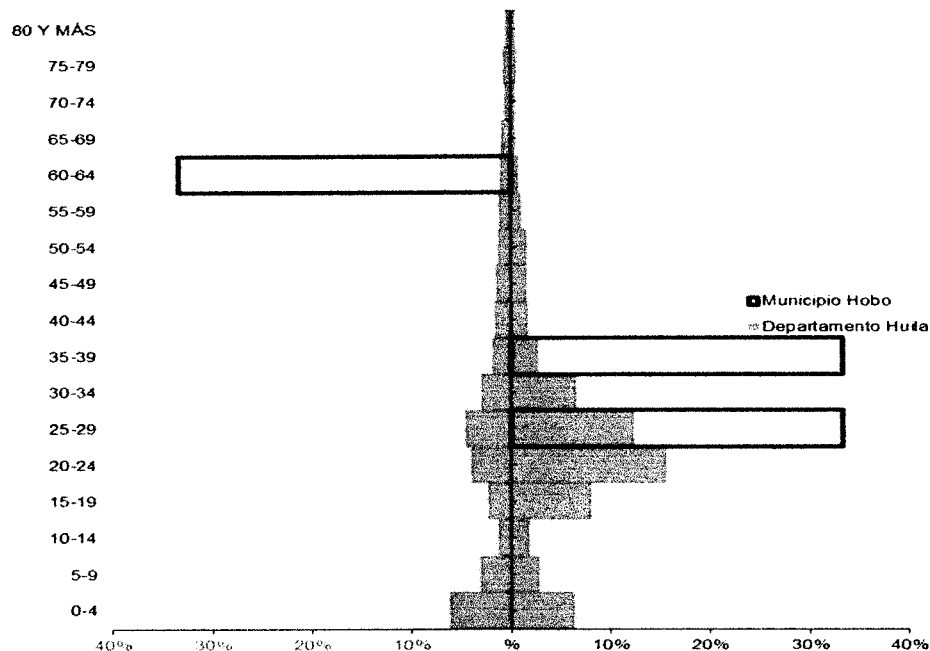
| Grupo Etereo | 2023 | % |
|---------------------|-------------|----------------|
| 25 - 29 años | 1 | 33,33% |
| 35 - 39 años | 1 | 33,33% |
| 60 - 64 años | 1 | 33,33% |
| Total | 3 | 100,00% |

La pirámide población muestra en el lado izquierdo la población masculina y en el lado derecho la población femenina, relacionando el porcentaje por cada grupo etareo, atendido en el municipio (rojo), sobre puesta a la pirámide de atención de población migrante del departamento (gris)

Pirámide de atención en salud a población migrante municipio de Hobo 2023

"UNIDOS LOGRAMOS MAS..."

Código postal: 413060 – Dirección: Carrera 9 No 5 -41 Barrio San Pedro – Telefax: 8384006
E-mail: concejo@hobo-huila.gov.co



Fuente: ASIS-2023

5.12.4 Desprotección social y/o Familiar. Adulto Mayor, Discapacitados

Adulto mayor

La población mayor de 60 años representa el 14.6% del total de la población para el año 2024, que corresponde a 1146 adultos mayores. El municipio del Hobo atiende a través de hogar de paso Mis abuelos a 16 internos y 21 externos. La Administración Municipal aunó esfuerzos junto al Fondo Mixto de Cultura y Turismo del Huila, con el fin de promover el emprendimiento de los Hobeños a través del espacio de integración denominado "Feria de Emprendimiento Hobo 2023 y Feria de la Discapacidad", en las cuales participaron aproximadamente 50 emprendedores propios y de municipios vecinos comercializando sus productos, también se le hizo entrega de ayudas técnicas (sillas de ruedas, colchonetas, bastones, caminadores y cojines anti escaras) a 23 personas adultos mayores y/o en condición de discapacidad. Para el 2023 el municipio contó con un grupo de adultos mayores denominado mis mejores años, con el cual la administración municipal desarrollo actividades culturales y artísticas.

Discapacidad

"UNIDOS LOGRAMOS MAS..."

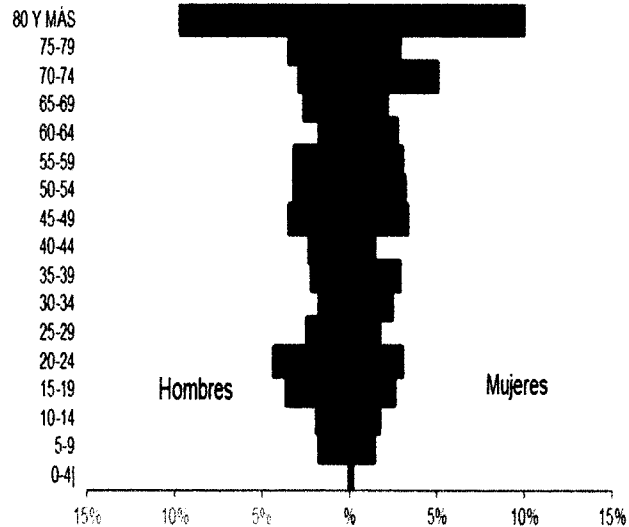
Código postal: 413060 – Dirección: Carrera 9 No 5 -41 Barrio San Pedro – Telefax: 8384006

E-mail: concejo@hobo-huila.gov.co



Para el municipio de El Hobo se reportaron un total de 695 personas en condición de discapacidad según la fuente del observatorio de salud del Huila, que corresponden al 9% del total de la población del municipio (Hobo) para el año 2021, se evidencia que según tipo de discapacidad la mayor proporción se debió a las alteraciones del Movimiento del cuerpo, manos, brazos, piernas presentes en 311 personas y equivalente al 44,7%, seguido sistema nervioso con 199 personas (28,6%) y en tercer lugar se ubicaron las de Alteraciones permanentes en los ojos en 112 personas (16,1%).

La pirámide de población en situación de discapacidad para el 2021, muestra la distribución de esta población según género y grupos quinquenales, observando que la población masculina es la que concentra la mayor cantidad de personas con discapacidad con el 50,29%; respecto a la edad se evidenció la presencia de casos en todos de los grupos quinquenales y los grupos con mayor porcentaje de esta población mayor de 80 años, seguido el quinquenio de 20 a 24 años 70 a 74 años y 45 a 49 años, respectivamente



Fuente ASIS-2023

5.13 SALUD Y PROTECCIÓN SOCIAL

De acuerdo con la Resolución No. 100 de 2024, expedida por el ministerio de salud y la protección social, el sector salud cuenta con un elemento de planificación en salud denominado Plan Territorial de Salud - PTS, el cual contiene el Análisis de situación en salud - ASÍS, como diagnóstico sectorial.

De igual manera la citada resolución incorpora ese Plan Territorial de salud, al plan de desarrollo, por lo cual hace parte integral de este acuerdo, y se anexa al mismo.

5.14 INFORMACIÓN ESTADÍSTICA

Es sector contiene la información de estudios, diseños y demás información relevante de carácter interno, para la toma de decisiones y políticas por parte de la administración

"UNIDOS LOGRAMOS MAS..."

Código postal: 413060 – Dirección: Carrera 9 No 5 -41 Barrio San Pedro – Telefax: 8384006

E-mail: concejo@hobo-huila.gov.co



municipal, no se tiene una información específica al respecto. Sin embargo, se relaciona según reporte de la plataforma del KPT lo ejecutado en el periodo anterior 2020 -2024 así:

- Se realizó la estratificación socio económica a 75 predios del municipio.
- Se realizó la actualización catastral a 23 predios
- Se realizó en el 2022 la actualización del sistema de información catastral

La inversión total en el cuatrienio anterior, reportada al KPT fue de \$92'426.824

5.15 JUSTICIA Y DEL DERECHO

A continuación, se presenta algunos indicadores de los delitos y contravenciones ocurridos y denunciados en el Municipio, tomados directamente del Grupo de información criminalidad y estadística de la Policía Nacional - <https://www.policia.gov.co/grupo-informacion-criminalidad/estadistica-delictiva>

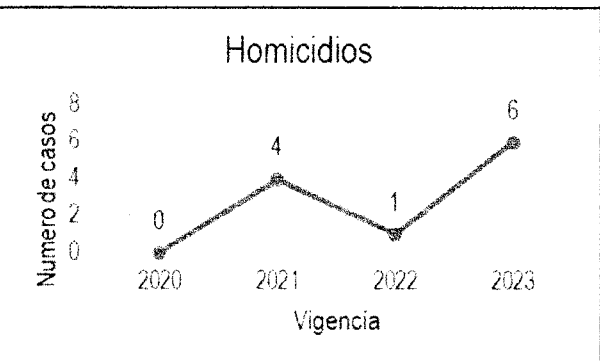
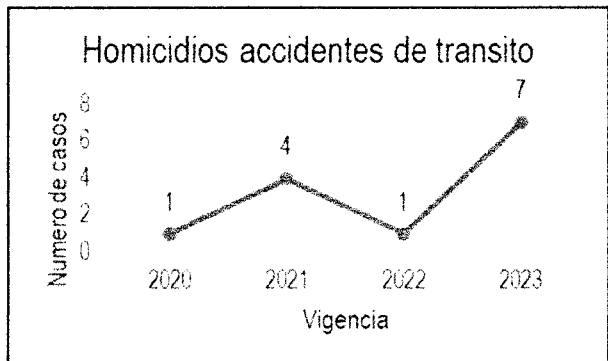
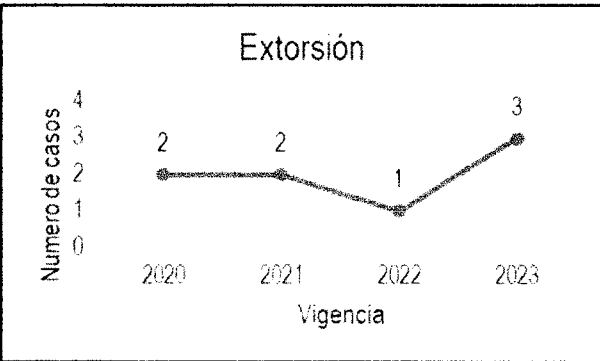
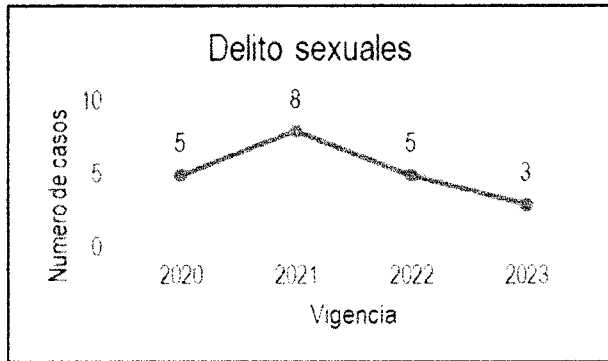
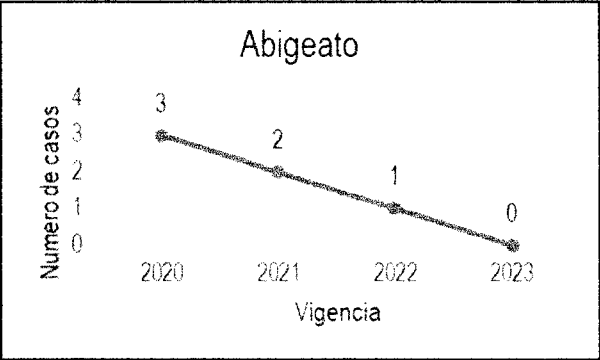
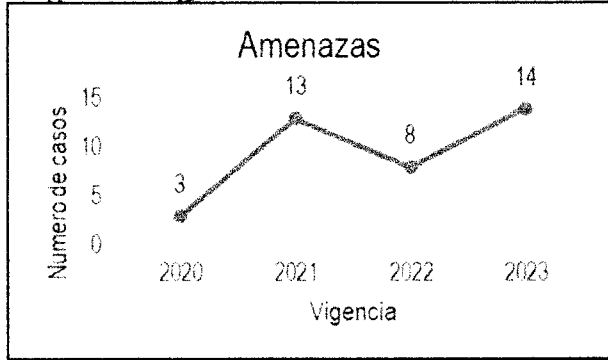
| Delito de Impacto | Número de casos por año | | | |
|------------------------------------|-------------------------|------|------|------|
| | 2020 | 2021 | 2022 | 2023 |
| Abigeato | 3 | 2 | 1 | 0 |
| Amenazas | 3 | 13 | 8 | 14 |
| Delito sexuales | 5 | 8 | 5 | 3 |
| Extorsión | 2 | 2 | 1 | 3 |
| Homicidios | 0 | 4 | 1 | 6 |
| Homicidios accidentes de transito | 1 | 4 | 1 | 7 |
| Hurto a Automotores | 0 | 0 | 4 | 1 |
| Hurto a Comercio | 3 | 2 | 4 | 4 |
| Hurto a Entidades financieras | 0 | 0 | 0 | 0 |
| Hurto a Motocicletas | 5 | 3 | 6 | 10 |
| Hurto a Personas | 13 | 26 | 14 | 27 |
| Hurto a Residencias | 5 | 7 | 2 | 6 |
| Lesiones en accidentes de transito | 12 | 17 | 28 | 10 |
| Lesiones personales | 19 | 26 | 26 | 38 |
| Piratería terrestre | 0 | 0 | 0 | 0 |
| Secuestro | 0 | 0 | 0 | 0 |
| Terrorismo | 0 | 0 | 0 | 0 |
| Violencia Intrafamiliar | 33 | 22 | 29 | 10 |

"UNIDOS LOGRAMOS MAS..."

Código postal: 413060 – Dirección: Carrera 9 No 5 -41 Barrio San Pedro – Telefax: 8384006
E-mail: concejo@hobo-huila.gov.co

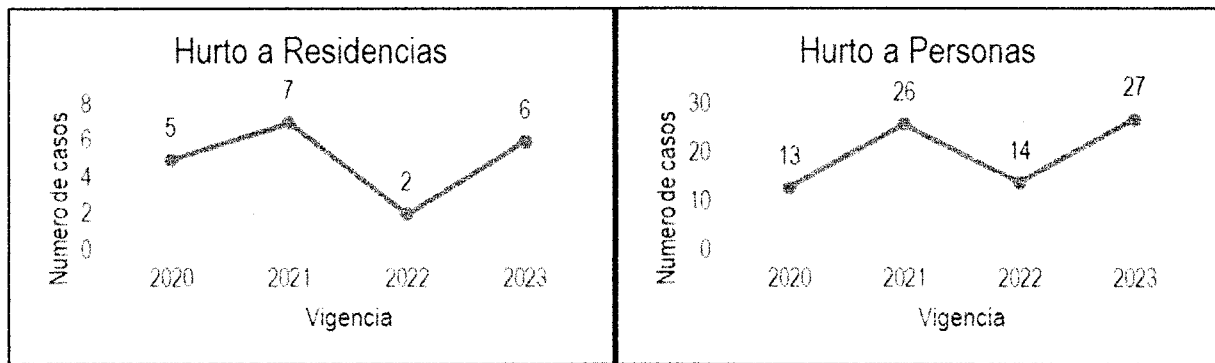
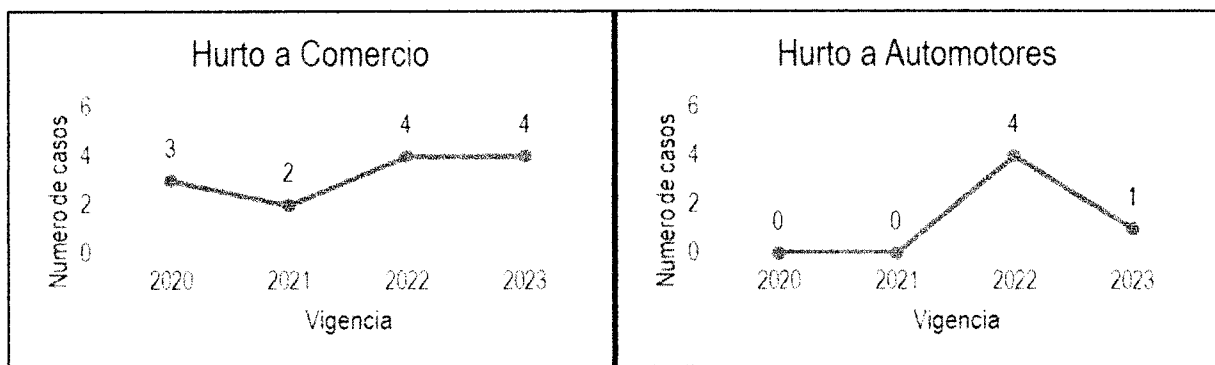
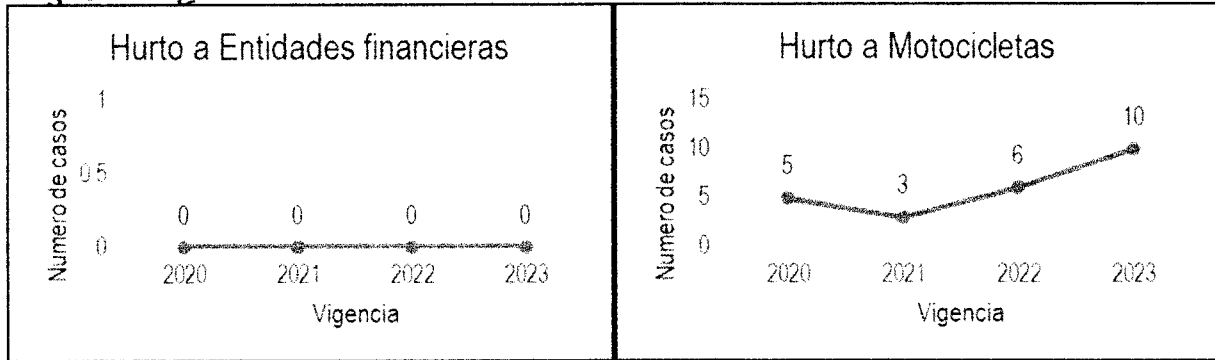


REPUBLICA DE COLOMBIA
DEPARTAMENTO DEL HUILA
CONCEJO MUNICIPAL DE EL HOBO
CARRERA 9 No. 5-41 TELEFAX 8384006



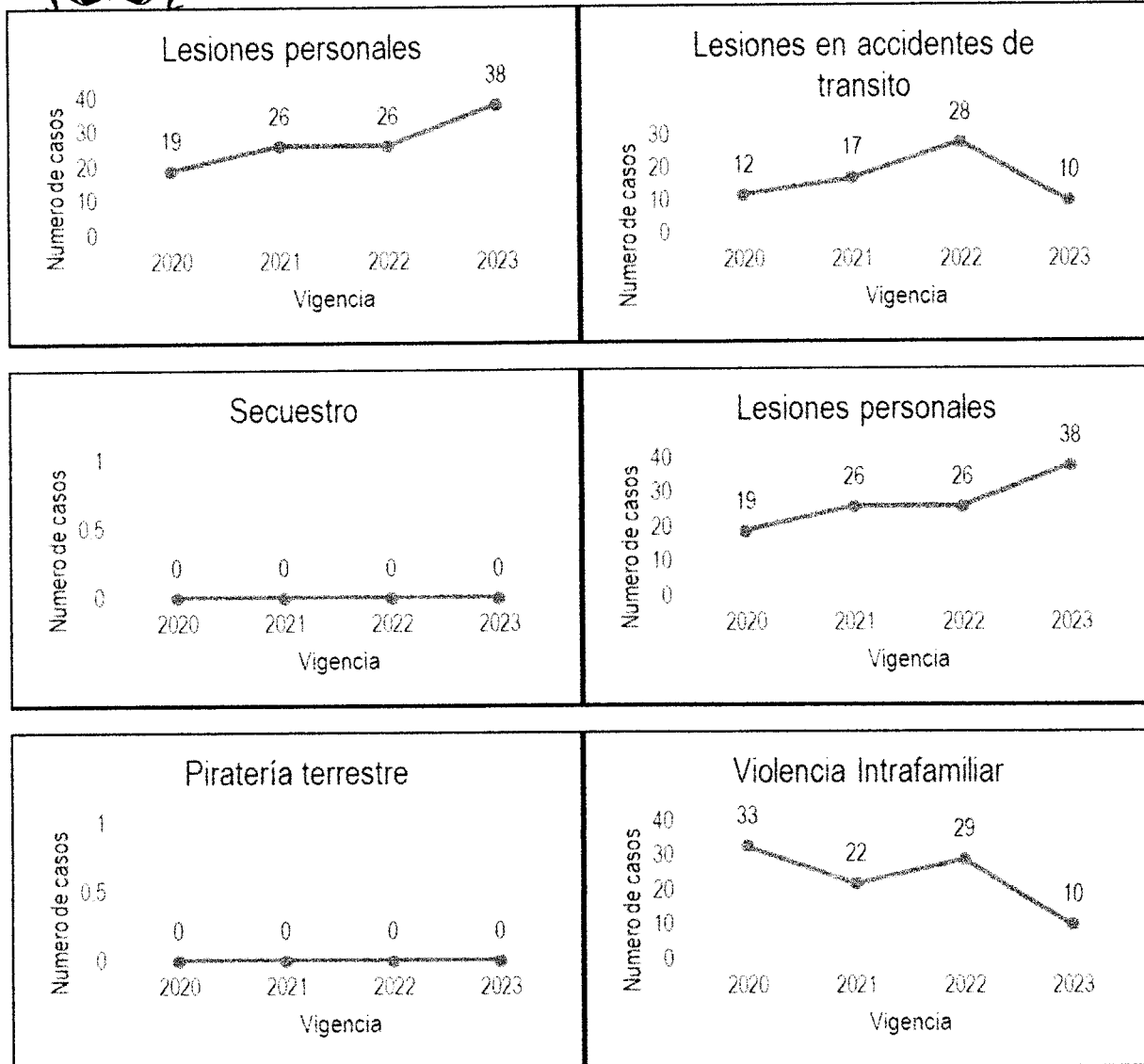
"UNIDOS LOGRAMOS MAS..."

Código postal: 413060 – Dirección: Carrera 9 No 5 -41 Barrio San Pedro – Telefax: 8384006
E-mail: concejo@hobo-huila.gov.co



"UNIDOS LOGRAMOS MAS..."

Código postal: 413060 – Dirección: Carrera 9 No 5 -41 Barrio San Pedro – Telefax: 8384006
E-mail: concejo@hobo-huila.gov.co



De acuerdo con las cifras anteriores se observa que mucho de los delitos vienen presentando altibajos en sus cifras, sin embargo, llama la atención algunos delitos que han venido creciendo progresivamente como:

- Las amenazas
- La extorsión
- Los Homicidios
- Homicidios accidentes de transito
- El hurto a comercio
- El hurto a motocicletas

"UNIDOS LOGRAMOS MAS..."

Código postal: 413060 – Dirección: Carrera 9 No 5-41 Barrio San Pedro – Telefax: 8384006
E-mail: concejo@hobo-huila.gov.co



REPUBLICA DE COLOMBIA
DEPARTAMENTO DEL HUILA
CONCEJO MUNICIPAL DE EL HOBO
CARRERA 9 No. 5-41 TELEFAX 8384006

- El hurto a personas
- El hurto a residencias
- Las lesiones personales

Para efectos de realizar una comparación, se realizó el cálculo de la tasa por 100.000 habitantes para comparar el municipio con la tasa del Huila.

| Delito de Impacto | No. Casos Hobo | Tasa Hobo | No. Casos Huila | Tasa Huila |
|------------------------------------|-------------------|--------------|--------------------|---------------|
| | 2023 | 2023 | 2023 | 2023 |
| Abigeato | 0 | 0,00 | 53 | 4,49 |
| Amenazas | 14 | 180,48 | 1607 | 136,36 |
| Delito sexuales | 3 | 38,67 | 528 | 44,80 |
| Extorsión | 3 | 38,67 | 166 | 14,06 |
| Homicidios | 6 | 77,35 | 301 | 25,54 |
| Homicidios accidentes de transito | 7 | 90,24 | 207 | 17,56 |
| Hurto a Automotores | 1 | 12,89 | 49 | 4,15 |
| Hurto a Comercio | 4 | 51,57 | 1263 | 107,10 |
| Hurto a Entidades financieras | 0 | 0,00 | 0 | 0,00 |
| Hurto a Motocicletas | 10 | 128,92 | 1670 | 141,71 |
| Hurto a Personas | 27 | 348,07 | 7564 | 641,80 |
| Hurto a Residencias | 6 | 77,35 | 797 | 67,63 |
| Lesiones en accidentes de transito | 10 | 128,92 | 1286 | 109,10 |
| Lesiones personales | 38 | 489,88 | 2494 | 211,63 |
| Piratería terrestre | 0 | 0,00 | 0 | 0,00 |
| Secuestro | 0 | 0,00 | 3 | 0,25 |
| Terrorismo | 0 | 0,00 | 4 | 0,33 |
| Violencia Intrafamiliar | 10 | 128,92 | 1411 | 119,73 |

Si se revisa los indicadores anteriores en tasa por 100.000 Hab. Podemos ver algunos delitos están por encima de la tasa del Huila como:

- Abigeato
- Delitos Sexuales
- Extorsión
- Homicidios en accidentes de transito

"UNIDOS LOGRAMOS MAS..."

Código postal: 413060 – Dirección: Carrera 9 No 5 -41 Barrio San Pedro – Telefax: 8384006
E-mail: concejo@hobo-huila.gov.co



- Hurto a motocicletas
- Hurto a residencias
- Lesiones en accidentes de tránsito
- Lesiones personales

Se encuentran diferencias significativas con las expresadas por el departamento del Huila, sin bien el número de casos aparentemente no es alto, esto comparado con la población que tenía el municipio para el 2023 (7.757 habitantes según DANE) arroja una tasa alta.

5.16 TRABAJO

En este sector no se tiene información específica al respecto, salvo la descripción general de los indicadores de producto plasmados en las metas y el reporte de avance cargado en la plataforma del KPT.

| Nombre Indicador Producto | Meta Cuatrienio Indicador Producto | Valor Físico Ejecutado 2020 | Valor Físico Ejecutado 2021 | Valor Físico Ejecutado 2022 | Valor Físico Ejecutado 2023 | TOTAL EJECUTADO |
|---|------------------------------------|-----------------------------|-----------------------------|-----------------------------|-----------------------------|-----------------|
| Personas orientadas laboralmente | 100 | 25 | 25 | 25 | 12 | 87 |
| Planes de negocio financiados | 2 | | 1 | 1 | | 2 |
| Servicios personales contratados | 4 | 1 | 1 | 1 | 0,7 | 3,7 |
| Personas beneficiadas | 440 | 440 | 440 | 440 | 0 | 1320 |
| Asistencias técnicas realizadas | 8 | 2 | 2 | 2 | 0 | 6 |
| Personas del sector rural capacitadas | 90 | | 30 | 30 | 0 | 60 |
| Personas capacitadas | 700 | 100 | 200 | 200 | 0 | 500 |
| Personas capacitadas | 6 | 2 | 2 | 1 | 0 | 5 |
| Estrategia para la implementación y territorialización de la política pública del joven trabajador desarrollada | 4 | 1 | 1 | 1 | 0 | 2,81 |
| Empresas asistidas técnicamente | 6 | 2 | 2 | 1 | | 4,78 |

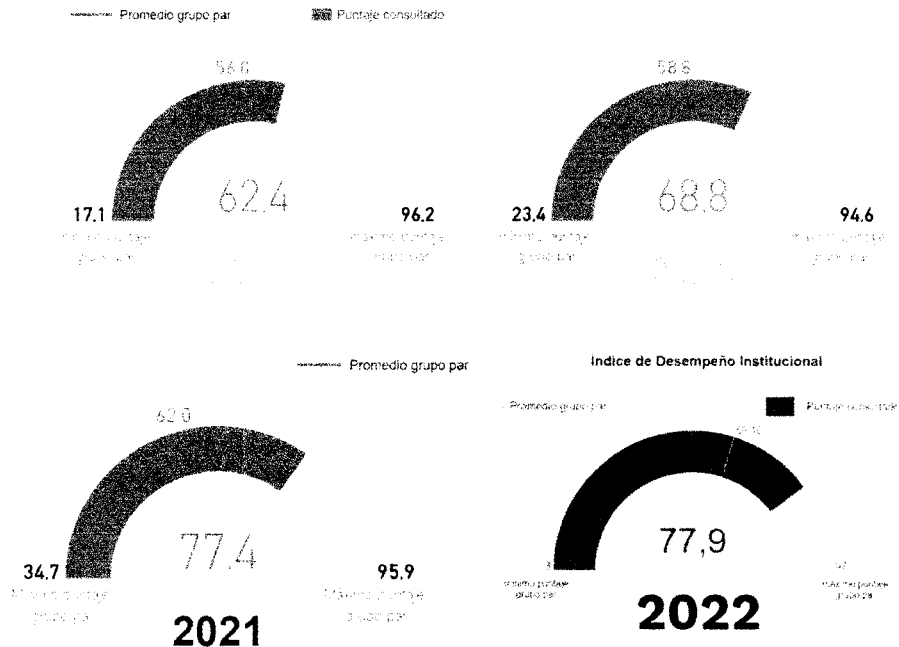
5.17 GOBIERNO TERRITORIAL

"UNIDOS LOGRAMOS MAS..."

Código postal: 413060 – Dirección: Carrera 9 No 5 -41 Barrio San Pedro – Telefax: 8384006
E-mail: concejo@hoyo-huila.gov.co



Para efectos de realizar un análisis administrativo se toma como base los últimos resultados del Formulario Único Reporte de Avances de la Gestión - FURAG. El FURAG es el instrumento que permite medir anualmente a las entidades públicas nacionales y territoriales en el ejercicio de la gestión y desempeño de su labor, bajo los criterios del Modelo Integrado de Planeación y Gestión – MIPG, sus 7 dimensiones y 18 políticas, y sobre el avance del Sistema de Control Interno.



El municipio ha venido mejorando de manera progresiva desde el 2019 en la calificación de FURAG aumentado en un 11.4%, al pasar de 62.4 en el 2019, al 73.9 en el 2022.

5.18 ORGANISMOS DE CONTROL

Al respecto de este sector se debe manifestar que hasta el 2020 cuando se formuló el anterior plan de desarrollo 2020-2023, este sector no era de competencia de los territorios, entendiéndose Departamentos y Municipios, para este momento vigencia 2024 el Gobierno Nacional amplió la competencia del este sector a los municipios. Lo constituyen cuatro programas presupuestales así:

2501 Fortalecimiento del control y la vigilancia de la gestión fiscal y resarcimiento al daño del patrimonio público - Descripción: acciones dirigidas a ejercer la vigilancia y el control en materia fiscal, de gestión y de resultados en las entidades, organismos y particulares que administran fondos o bienes de la Nación.

"UNIDOS LOGRAMOS MAS..."

Código postal: 413060 – Dirección: Carrera 9 No 5 -41 Barrio San Pedro – Telefax: 8384006
E-mail: concejo@hobo-huila.gov.co



2502 Promoción, protección y defensa de los Derechos Humanos y el Derecho Internacional Humanitario - Descripción: orientado a la prevención, promoción, protección y defensa encaminadas a minimizar el riesgo de vulneración y el restablecimiento de los derechos humanos y del Derecho Internacional Humanitario.

2503 Lucha contra la corrupción - Descripción: orientado a vigilar las acciones de los servidores públicos en relación con los recursos del Estado y la aplicación de las medidas preventivas y sanciones ante casos de corrupción.

2504 Vigilancia de la gestión administrativa de los funcionarios del estado - Descripción: orientado a vigilar las acciones de los servidores públicos en el desempeño de sus funciones públicas.

Es un sector que No tiene indicadores de referencia, en las vigencias anteriores ni conlleva seguimiento por alguna entidad en particular.

ARTICULO No. 4 COMPONENTE ESTRATÉGICO

6 LÍNEA ESTRATÉGICA DESARROLLO SOSTENIBLE Y COMPETITIVO PARA TODOS

Este eje estará conformado por los siguientes sectores

- Ambiente y Desarrollo Sostenible
- Agricultura y Desarrollo Rural
- Minas y Energía
- Tecnología de la Información y las Comunicaciones
- Transporte
- Comercio, Industria y Turismo
- Ciencia, Tecnología e Innovación

6.1 AMBIENTE Y DESARROLLO SOSTENIBLE

OBJETIVO PRIORIZADO: promover la recuperación, conservación y protección, del medio ambiente, de una manera armónica planificada y eficiente.

| Meta de Bienestar | Línea Base | Año Base | Fuente | Meta de Cuatrienio |
|---------------------------------|-------------|----------|--------|--------------------|
| Inversión en el sector Ambiente | 599'535.019 | 2022 | KPT | 1.800'000.000 |

| PROGRAMA PRESUPUESTAL | Fortalecimiento del desempeño ambiental de los sectores productivos - 3201 | | |
|-----------------------|--|--------------------|--|
| Producto | Indicador de producto | Meta de Cuatrienio | |

"UNIDOS LOGRAMOS MAS..."

Código postal: 413060 - Dirección: Carrera 9 No 5 -41 Barrio San Pedro - Telefax: 8384006
E-mail: concejo@hobo-huila.gov.co



REPUBLICA DE COLOMBIA
DEPARTAMENTO DEL HUILA
CONCEJO MUNICIPAL DE EL HOBO
 CARRERA 9 No. 5-41 TELEFAX 8384006

| PROGRAMA PRESUPUESTAL | | |
|---|--|---------------------------|
| Fortalecimiento del desempeño ambiental de los sectores productivos - 3201 | | |
| Producto | Indicador de producto | Meta de Cuatrienio |
| Servicio de asistencia técnica para la consolidación de negocios verdes- 3201003 | Negocios verdes consolidados - 320100300 | 4 |

| PROGRAMA PRESUPUESTAL | | |
|---|---|---------------------------|
| Conservación de la biodiversidad y sus servicios ecosistémicos- 3202 | | |
| Producto | Indicador de producto | Meta de Cuatrienio |
| Servicio de restauración de ecosistemas- 3202005 | Áreas en proceso de restauración- 320200500 | 5 |
| Servicio de reforestación de ecosistemas- 3202006 | Plantaciones forestales realizadas- 320200600 | 3 |
| Servicio de reforestación de ecosistemas- 3202006 | Plantaciones forestales mantenidas- 320200602 | 8 |
| Servicio de producción de plántulas en viveros- 3202038 | Plántulas producidas- 320203800 | 500 |
| Servicio de manejo del arbolado urbano- 3202042 | Árboles intervenidos- 320204200 | 100 |
| Servicio de control y vigilancia al tráfico ilegal de especies- 3202046 | Operativos de control y vigilancia- 320204600 | 4 |

| PROGRAMA PRESUPUESTAL | | |
|---|--|---------------------------|
| Gestión integral del recurso hídrico- 3203 | | |
| Producto | Indicador de producto | Meta de Cuatrienio |
| Documentos de planeación para la gestión integral del recurso hídrico- 3203002 | Documentos de planeación para la ordenación y manejo ambiental de cuenca hidrográfica adoptados- 320300201 | 1 |
| Documentos de planeación para la gestión integral del recurso hídrico- 3203002 | Documentos de planeación para el ordenamiento del recurso hídrico formulados- 320300215 | 1 |
| Servicio de asistencia técnica para la promoción del uso eficiente y ahorro del agua- 3203033 | Proyectos para la promoción del uso eficiente y ahorro del agua formulados - 320303300 | 1 |
| Servicio de protección del recurso hídrico | Áreas protegidas Ampliadas | 10 |

| PROGRAMA PRESUPUESTAL | | |
|---|------------------------------|---------------------------|
| Gestión de la información y el conocimiento ambiental - 3204 | | |
| Producto | Indicador de producto | Meta de Cuatrienio |

"UNIDOS LOGRAMOS MAS..."

Código postal: 413060 – Dirección: Carrera 9 No 5 -41 Barrio San Pedro – Telefax: 8384006
 E-mail: concejo@hobo-huila.gov.co



| | | |
|--|---|---|
| Servicio de monitoreo de la biodiversidad y los Servicio eco sistémicos- 3204014 | Documentos con Informes de monitoreo elaborados - 320401400 | 4 |
|--|---|---|

| PROGRAMA PRESUPUESTAL | | |
|---|--|---------------------------|
| Gestión del cambio climático para un desarrollo bajo en carbono y resiliente al clima- 3206 | | |
| Producto | Indicador de producto | Meta de Cuatrienio |
| Servicio de apoyo técnico para la implementación de acciones de mitigación y adaptación al cambio climático- 3206003 | Documentos con las acciones de mitigación y adaptación al cambio climático formulados- 320600301 | 1 |
| Servicio de divulgación de la información en gestión del cambio climático para un desarrollo bajo en carbono y resiliente al clima- 3206005 | Campañas de información en gestión de cambio climático realizadas - 320600500 | 4 |
| Estufa ecoeficiente fija- 3206016 | Estufas ecoeficientes fijas construidas- 320601600 | 40 |

| PROGRAMA PRESUPUESTAL | | |
|--|---|---------------------------|
| Educación ambiental - 3208 | | |
| Producto | Indicador de producto | Meta de Cuatrienio |
| Servicio de divulgación de la información de la política nacional de educación ambiental y participación | Campañas de educación ambiental y participación implementadas | 3 |

6.2 AGRICULTURA Y DESARROLLO RURAL

OBJETIVO PRIORIZADO: impulsar el desarrollo agropecuario del municipio buscando generar empleo, mejorar la calidad de vida y promover prácticas sostenibles.

| Meta de Bienestar | Línea Base | Año Base | Fuente | Meta de Cuatrienio |
|------------------------------------|-------------------|-----------------|---------------|---------------------------|
| Inversión en el sector agricultura | \$73'126.333 | 2023 | KPT | \$400'000.000 |

| PROGRAMA PRESUPUESTAL | | |
|--|--|---------------------------|
| Inclusión productiva de pequeños productores rurales (1702) | | |
| Producto | Indicador de producto | Meta de Cuatrienio |
| Servicio de apoyo financiero para proyectos productivos- 1702007 | Proyectos productivos cofinanciados- 170200700 | 4 |
| Servicio de apoyo financiero para proyectos productivos (1702007) | Mujeres beneficiadas (170200703) | 20 |

"UNIDOS LOGRAMOS MAS..."

Código postal: 413060 – Dirección: Carrera 9 No 5 -41 Barrio San Pedro – Telefax: 8384006
E-mail: concejo@hobo-huila.gov.co



| PROGRAMA PRESUPUESTAL | | Inclusión productiva de pequeños productores rurales (1702) |
|--|--|--|
| Producto | Indicador de producto | Meta de Cuatrienio |
| Servicio de apoyo para el fomento de la asociatividad (1702016) | Asociaciones apoyadas (170201600) | 4 |
| Servicio de apoyo para el fomento organizativo de la Agricultura Campesina, Familiar y Comunitaria (1702017) | Productores agropecuarios apoyados (170201700) | 100 |

| PROGRAMA PRESUPUESTAL | | Servicios financieros y gestión del riesgo para las actividades agropecuarias y rurales- 1703 |
|---|----------------------------------|--|
| Producto | Indicador de producto | Meta de Cuatrienio |
| Servicio de apoyo a la implementación de mecanismos y herramientas para el conocimiento, reducción y manejo de riesgos agropecuarios- 1703013 | Personas beneficiadas- 170301300 | 40 |

| PROGRAMA PRESUPUESTAL | | Aprovechamiento de mercados externos- 1706 |
|--|---|---|
| Producto | Indicador de producto | Meta de Cuatrienio |
| Servicio de apoyo financiero para la participación en Ferias nacionales e internacionales- 1706004 | Participaciones en ferias nacionales e internacionales- 170600400 | 2 |

| PROGRAMA PRESUPUESTAL | | Ciencia, tecnología e innovación agropecuaria (1708) |
|--|--|---|
| Producto | Indicador de producto | Meta de Cuatrienio |
| Servicio de extensión agropecuaria (1708041) | Productores atendidos con servicio de extensión agropecuaria (170804100) | 400 |
| Servicio de apoyo técnico para el uso eficiente de recursos naturales en ecosistemas estratégicos- 1708053 | Personas apoyadas- 170805300 | 20 |

| PROGRAMA PRESUPUESTAL | | Infraestructura productiva y comercialización- 1709 |
|---|---|--|
| Producto | Indicador de producto | Meta de Cuatrienio |
| Servicio de apoyo a la producción de las cadenas agrícolas, forestales, pecuarias, pesqueras y acuícolas- 1709105 | Cadenas productivas apoyadas- 170910500 | 2 |

6.3 TECNOLOGÍAS DE LA INFORMACIÓN Y LAS COMUNICACIONES

OBJETIVO PRIORIZADO: contribuir al cierre de la brecha digital, mediante el uso y apropiación de las Tecnologías de la Información en el municipio.

"UNIDOS LOGRAMOS MAS..."

Código postal: 413060 – Dirección: Carrera 9 No 5 -41 Barrio San Pedro – Telefax: 8384006
 E-mail: concejo@hoyo-huila.gov.co



REPUBLICA DE COLOMBIA
DEPARTAMENTO DEL HUILA
CONCEJO MUNICIPAL DE EL HOBO
 CARRERA 9 No. 5-41 TELEFAX 8384006

| Meta de Bienestar | Línea Base | Año Base | Fuente | Meta de Cuatrienio |
|-----------------------------|------------|----------|------------------|--------------------|
| Índice de ciudades modernas | 38.28 | 2022 | Observatorio ICM | 40.28 |

| PROGRAMA PRESUPUESTAL | Facilitar el acceso y uso de las Tecnologías de la Información y las Comunicaciones (TIC) en todo el territorio nacional (2301) | | |
|---|---|--------------------|--|
| Producto | Indicador de producto | Meta de Cuatrienio | |
| Servicio de educación informal en uso básico de tecnologías de la información y las comunicaciones- 2301031 | Personas de la comunidad capacitadas en uso básico de tecnologías de la información y las comunicaciones.- 230103100 | 100 | |

| PROGRAMA PRESUPUESTAL | Fomento del desarrollo de aplicaciones, software y contenidos para impulsar la apropiación de las Tecnologías de la Información y las Comunicaciones (TIC) (2302) | | |
|--|---|--------------------|--|
| Producto | Indicador de producto | Meta de Cuatrienio | |
| Servicio de asistencia técnica a emprendedores y empresas- 2302021 | Emprendedores y empresas asistidas técnicamente- 230202100 | 20 | |

6.4 MINAS Y ENERGÍA

OBJETIVO PRIORIZADO: ampliar la cobertura del servicio público de gas y energía eléctrica, e implementar soluciones individuales para las áreas no interconectadas, con la implementación de programas pilotos de energías alternativas

| Meta de Bienestar | Línea Base | Año Base | Fuente | Meta de Cuatrienio |
|--|-----------------|-----------|--------|--------------------|
| Inversión en el sector Minas y Energía | \$3.177'989.297 | 2020-2023 | KPT | 3'500.000.000 |

| PROGRAMA PRESUPUESTAL | Acceso al servicio público domiciliario de gas combustible- 2101 | | |
|--|--|--------------------|--|
| Producto | Indicador de producto | Meta de Cuatrienio | |
| Servicio de apoyo financiero para la financiación de proyectos de infraestructura para el servicio público de gas- 2101011 | Proyectos financiados- 210101100 | 1 | |

| PROGRAMA PRESUPUESTAL | Consolidación productiva del sector de energía eléctrica - 2102 | | |
|---|---|--------------------|--|
| Producto | Indicador de producto | Meta de Cuatrienio | |
| Redes de alumbrado público con mantenimiento- 2102011 | Redes de alumbrado público con mantenimiento- 210201100 | 1 | |

"UNIDOS LOGRAMOS MAS..."

Código postal: 413060 – Dirección: Carrera 9 No 5 -41 Barrio San Pedro – Telefax: 8384006
 E-mail: concejo@hobo-huila.gov.co



| PROGRAMA PRESUPUESTAL | | Consolidación productiva del sector de energía eléctrica - 2102 |
|--|---|--|
| Producto | Indicador de producto | Meta de Cuatrienio |
| Redes de alumbrado público mejoradas- 2102013 | Redes de alumbrado público mejoradas- 210201300 | 1 |
| Redes domiciliarias de energía eléctrica instaladas- 2102045 | Viviendas conectadas a la red del sistema de distribución local de energía eléctrica- 210204500 | 25 |
| Unidades de generación fotovoltaica de energía eléctrica instaladas- 2102058 | Unidades de generación fotovoltaica de energía eléctrica instaladas- 210205800 | 4 |

| PROGRAMA PRESUPUESTAL | | Consolidación productiva del sector minero - 2104 |
|--|--|--|
| Producto | Indicador de producto | Meta de Cuatrienio |
| Servicio de inspección y control de la actividad minera- 2104012 | Inspecciones técnicas realizadas a las unidades mineras- 210401203 | 4 |

6.5 TRANSPORTE

OBJETIVO PRIORIZADO: mejorar las condiciones de movilidad y accesibilidad, garantizando condiciones adecuadas de tránsito por las vías del municipio, como parte fundamental en la estructura económica y social del municipio.

| Meta de Bienestar | Línea Base | Año Base | Fuente | Meta de Cuatrienio |
|-----------------------------------|-------------------|-----------------|---------------|---------------------------|
| Inversión en el sector transporte | 495'196.524 | 2023 | KPT | 2.000'000.000 |

| PROGRAMA PRESUPUESTAL | | Infraestructura red vial regional (2402) |
|--|---|---|
| Producto | Indicador de producto | Meta de Cuatrienio |
| Vía terciaria con mantenimiento periódico o rutinario- 2402112 | Vía terciaria con mantenimiento - 240211200 | 120 km |
| Vía terciaria mejorada- 2402041 | Placa huella construida- 240204104 | 2.000 m |
| Vía urbana con mantenimiento periódico o rutinario- 2402115 | Vía urbana con mantenimiento - 240211500 | 4.0 km |
| Vía terciaria mejorada- 2402041 | Obras de arte construidas- 240204114 | 20 |
| Vía urbana mejorada- 2402114 | Vía urbana pavimentada - 240211403 | 0.3 km |

| PROGRAMA PRESUPUESTAL | | Seguridad de transporte (2409) |
|-----------------------------------|--|---------------------------------------|
| Producto | Indicador de producto | Meta de Cuatrienio |
| Documentos de planeación- 2409014 | Documentos de planeación realizados- 240901400 | 2 |

"UNIDOS LOGRAMOS MAS..."

Código postal: 413060 – Dirección: Carrera 9 No 5 -41 Barrio San Pedro – Telefax: 8384006
E-mail: concejo@hobo-huila.gov.co



| PROGRAMA PRESUPUESTAL | | Seguridad de transporte (2409) |
|---|--|--------------------------------|
| Producto | Indicador de producto | Meta de Cuatrienio |
| Infraestructura de transporte para la seguridad vial- 2409013 | Vías con infraestructura instalada - 240901300 | 60 ml |

6.6 COMERCIO, INDUSTRIA Y TURISMO

OBJETIVO PRIORIZADO: impulsar el crecimiento económico, y el desarrollo sostenible e incluyente del municipio, a través del turismo y el emprendimiento como dinamizadores de la economía.

| Meta de Bienestar | Línea Base | Año Base | Fuente | Meta de Cuatrienio |
|-----------------------------------|--------------|----------|--------|--------------------|
| Inversión en el sector turístico. | \$13'000.000 | 2023 | KPT | \$100'000.000 |

| PROGRAMA PRESUPUESTAL | | Productividad y competitividad de las empresas colombianas (3502) |
|--|---|---|
| Producto | Indicador de producto | Meta de Cuatrienio |
| Servicio de promoción turística- 3502046 | Campañas realizadas- 350204600 | 4 |
| Servicio de educación informal en asuntos turísticos- 3502045 | Capacitaciones realizadas- 350204501 | 4 |
| Servicio de apoyo financiero para la competitividad turística- 3502036 | Proyectos cofinanciados para la adecuación de la oferta turística- 350203600 | 1 |
| Servicio de asistencia técnica para la actividad artesanal- 3502024 | Personas asistidas técnicamente - 350202400 | 8 |
| Servicio de asistencia técnica para la mitigación y adaptación al cambio climático de las empresas.- 3502013 | Empresas asistidas técnicamente para la identificación de medidas de mitigación y adaptación al cambio climático- 350201300 | 4 |
| Servicio de educación informal- 3502090 | Cursos ofrecidos- 350209000 | 4 |
| Servicio de asistencia técnica para emprendedores y/o empresas en edad temprana- 3502017 | Empresas asistidas técnicamente- 350201700 | 12 |

6.7 CIENCIA, TECNOLOGÍA E INNOVACIÓN

OBJETIVO PRIORIZADO: impulsar la contribución de la CTI al desarrollo social, económico, ambiental y sostenible del municipio de manera transversal a todos los sectores de inversión, a través del fomento de la vocación científica y el apoyo a proyectos.

"UNIDOS LOGRAMOS MAS..."

Código postal: 413060 – Dirección: Carrera 9 No 5 -41 Barrio San Pedro – Telefax: 8384006
E-mail: concejo@hobo-huila.gov.co



| Meta de Bienestar | Línea Base | Año Base | Fuente | Meta de Cuatrienio |
|-----------------------------|------------|----------|------------------|--------------------|
| Índice de ciudades modernas | 38.28 | 2022 | Observatorio ICM | 40.28 |

| PROGRAMA PRESUPUESTAL | | Desarrollo tecnológico e innovación para crecimiento empresarial (3903) | |
|--|---|---|--------------------|
| Producto | Indicador de producto | | Meta de Cuatrienio |
| Servicios de apoyo financiero para programas y proyectos de CTI que promueven la innovación, la transferencia tecnológica y el emprendimiento- 3906009 | Programas y proyectos financiados- 390600900 | | 1 |
| Servicio de apoyo financiero para el fortalecimiento de las vocaciones científicas en CTI- 3906001 | Niños y niñas apoyados en su vocación científica- 390600101 | | 60 |

7 LÍNEA ESTRATÉGICA TODOS POR LO SOCIAL

Esta Línea está conformado por los siguientes sectores:

- Deporte y Recreación
- Cultura
- Educación
- Vivienda, Ciudad y Territorio
- Inclusión Social
- Salud y Protección Social

7.1 DEPORTE Y RECREACION

OBJETIVO PRIORIZADO: fomentar la recreación, la actividad física y el deporte para desarrollar entornos de convivencia y paz, velando por su salud y su integridad física

| Meta de Bienestar | Línea Base | Año Base | Fuente | Meta de Cuatrienio |
|---|------------|----------|--------|--------------------|
| Población que realiza actividad física en su tiempo libre | ND | 2023 | N.A. | 1.400 |

| PROGRAMA PRESUPUESTAL | | Fomento a la recreación, la actividad física y el deporte para desarrollar entornos de convivencia y paz (4301) | |
|---|---|---|--------------------|
| Producto | Indicador de producto | | Meta de Cuatrienio |
| Servicio de promoción de la actividad física, la recreación y el deporte- 4301037 | Personas que acceden a servicios deportivos, recreativos y de actividad física- 430103700 | | 1400 |

"UNIDOS LOGRAMOS MAS..."

Código postal: 413060 – Dirección: Carrera 9 No 5 -41 Barrio San Pedro – Telefax: 8384006
E-mail: concejo@hobo-huila.gov.co



REPUBLICA DE COLOMBIA
DEPARTAMENTO DEL HUILA
CONCEJO MUNICIPAL DE EL HOBO
 CARRERA 9 No. 5-41 TELEFAX 8384006

| PROGRAMA PRESUPUESTAL | | Fomento a la recreación, la actividad física y el deporte para desarrollar entornos de convivencia y paz (4301) |
|--|--|--|
| Producto | Indicador de producto | Meta de Cuatrienio |
| Servicio de Escuelas Deportivas- 4301007 | Niños, niñas, adolescentes y jóvenes inscritos en Escuelas Deportivas- 430100700 | 600 |
| Servicio de Escuelas Deportivas- 4301007 | Escuelas deportivas implementadas- 430100702 | 8 |
| Servicio de mantenimiento a la infraestructura deportiva- 4301004 | Intervenciones realizadas a infraestructura deportiva- 430100401 | 8 |
| Estudios y diseños de infraestructura recreo-deportiva- 4301031 | Estudios y diseños elaborados- 430103100 | 1 |
| Servicio de organización de eventos recreativos comunitarios- 4301038 | Eventos recreativos comunitarios realizados- 430103801 | 12 |
| Construcción, optimización y/o ampliación de infraestructura Deportiva | Infraestructura deportiva construida, optimizada y/o ampliada | 2 |

7.2 CULTURA

OBJETIVO PRIORIZADO: fomentar, promover, y garantizar la cultura, como parte de la formación integral del individuo, y mecanismo para la construcción de paz.

| Meta de Bienestar | Línea Base | Año Base | Fuente | Meta de Cuatrienio |
|---|-------------------|-----------------|---------------|---------------------------|
| Número de personas beneficiadas por programas de formación en actividades culturales y artísticas | ND | 2023 | N.D. | 600 |

| PROGRAMA PRESUPUESTAL | | Promoción y acceso efectivo a procesos culturales y artísticos (3301) |
|--|---|--|
| Producto | Indicador de producto | Meta de Cuatrienio |
| Servicio de educación informal al sector artístico y cultural- 3301051 | Gestores culturales capacitados- 330105102 | 8 |
| Servicios bibliotecarios- 3301085 | Usuarios atendidos- 330108500 | 800 |
| Servicio de educación informal en áreas artísticas y culturales- 3301087 | Cursos realizados- 330108700 | 16 |
| Servicio de apoyo al proceso de formación artística y cultural- 3301126 | Procesos de formación atendidos- 330112600 | 4 |
| Servicio de educación informal en áreas artísticas y culturales- 3301087 | Personas capacitadas- 330108701 | 600 |
| Servicio de mantenimiento de infraestructura cultural (3301068) | Infraestructura cultural intervenida (330106800) | 1 |
| Servicio de promoción de actividades culturales (3301053) | Eventos de promoción de actividades culturales realizados (330105300) | 24 |

"UNIDOS LOGRAMOS MAS..."

Código postal: 413060 – Dirección: Carrera 9 No 5 -41 Barrio San Pedro – Telefax: 8384006
 E-mail: concejo@hobo-huila.gov.co



7.3 EDUCACIÓN

OBJETIVO PRIORIZADO: contribuir para el acceso, permanencia y calidad de la educación inicial, preescolar, básica y media, en condiciones adecuadas y refuerzos en temas pertinentes para mejorar el desarrollo y la competitividad de los jóvenes.

| Meta de Bienestar | Línea Base | Año Base | Fuente | Meta de Cuatrienio |
|-----------------------------|------------|----------|---------------|--------------------|
| Cobertura Neta en Educación | 86.30 | 2022 | Min educación | 88.30 |

| PROGRAMA PRESUPUESTAL | Calidad, cobertura y fortalecimiento de la educación inicial, preescolar, básica y media (2201) | |
|---|---|--------------------|
| Producto | Indicador de producto | Meta de Cuatrienio |
| Servicio de educación informal- 2201049 | Niños, niñas y adolescentes capacitados- 220104906 | 120 |
| Servicio educativos de promoción del bilingüismo- 2201034 | Estudiantes beneficiados con estrategias de promoción del bilingüismo- 220103400 | 90 |
| Infraestructura educativa mejorada- 2201052 | Sedes educativas mejoradas - 220105200 | 6 |
| Servicio de alfabetización- 2201032 | Personas beneficiarias con modelos de alfabetización - 220103200 | 20 |
| Infraestructura educativa mantenida- 2201062 | Sedes mantenidas- 220106200 | 8 |
| Servicio de apoyo a la permanencia con alimentación escolar- 2201028 | Beneficiarios de la alimentación escolar- 220102801 | 5.800 |
| Servicio de apoyo a la permanencia con transporte escolar- 2201029 | Beneficiarios de transporte escolar- 220102900 | 360 |
| Infraestructura educativa dotada- 2201069 | Sedes dotadas- 220106900 | 4 |
| Servicio educativo- 2201071 | Establecimientos educativos en operación- 220107100 | 4 |
| Estudios y diseños de infraestructura educativa- 2201039 | Estudios y diseños de infraestructura educativa elaborados- 220103900 | 2 |
| Servicio de apoyo para la implementación de la estrategia educativa del sistema de responsabilidad penal adolescente- 2201077 | Niños, niñas, adolescentes y jóvenes atendidos con servicio de protección para el restablecimiento de derechos- 220107701 | 40 |

| PROGRAMA PRESUPUESTAL | Calidad y fomento de la educación superior (2202) | |
|---|--|--------------------|
| Producto | Indicador de producto | Meta de Cuatrienio |
| Servicio de apoyo para la permanencia a la educación superior - 2202079 | Estrategias y programas de fomento para acceso y permanencia a la educación superior o postsecundaria implementados- 220207904 | 4 |

"UNIDOS LOGRAMOS MAS..."

Código postal: 413060 – Dirección: Carrera 9 No 5 -41 Barrio San Pedro – Telefax: 8384006
E-mail: concejo@hobo-huila.gov.co



7.4 VIVIENDA, CIUDAD Y TERRITORIO

OBJETIVO PRIORIZADO: atender las necesidades de vivienda de la población en términos cualitativos.

| Meta de Bienestar | Línea Base | Año Base | Fuente | Meta de Cuatrienio |
|---------------------------------|------------|----------|--------|--------------------|
| Déficit cualitativo de vivienda | 42.14% | 2018 | DANE | 41.14% |

| PROGRAMA PRESUPUESTAL | Acceso a soluciones de vivienda (4001) | |
|--|---|--------------------|
| Producto | Indicador de producto | Meta de Cuatrienio |
| Servicio de apoyo financiero para mejoramiento de vivienda (4001032) | Hogares beneficiados con mejoramiento de una vivienda (400103200) | 100 |
| Servicio de asistencia técnica y jurídica en saneamiento y titulación de predios-4001001 | Asistencias técnicas y jurídicas realizadas-400100101 | 1 |

OBJETIVO PRIORIZADO: brindar a la población un ambiente ordenado, funcional y seguro de los elementos constitutivos del espacio buscando una sostenibilidad del mismo

| Meta de Bienestar | Línea Base | Año Base | Fuente | Meta de Cuatrienio |
|--|------------|----------|--------|--------------------|
| Espacio público efectivo, en condiciones adecuadas de conservación y mantenimiento | ND | 2023 | ND | 1.200 |

| PROGRAMA PRESUPUESTAL | Ordenamiento territorial y desarrollo urbano (4002) | |
|-----------------------------------|--|---------------------|
| Producto | Indicador de producto | Meta de Cuatrienio |
| Parques mejorados- 4002023 | Parques mejorados- 400202300 | 1000 m ² |
| Espacio público adecuado- 4002020 | Espacio público adecuado- 400202000 | 200 m ² |
| Documentos de planeación- 4002016 | Documentos de planeación en Ordenamiento Territorial implementados-400201601 | 1 |

OBJETIVO PRIORIZADO: Proveer de un ambiente saludable a la población, mediante la adecuada prestación de los servicios de Agua Potable y Saneamiento Básico

| Meta de Bienestar | Línea Base | Año Base | Fuente | Meta de Cuatrienio |
|---|------------|----------|-----------|--------------------|
| Cobertura de acueducto y alcantarillado | 67.12% | 2022 | Terridata | 68.12% |

"UNIDOS LOGRAMOS MAS..."

Código postal: 413060 – Dirección: Carrera 9 No 5 -41 Barrio San Pedro – Telefax: 8384006
E-mail: concejo@hobo-huila.gov.co



**REPUBLICA DE COLOMBIA
DEPARTAMENTO DEL HUILA
CONCEJO MUNICIPAL DE EL HOBO
CARRERA 9 No. 5-41 TELEFAX 8384006**

| PROGRAMA PRESUPUESTAL | Acceso de la población a los servicios de agua potable y saneamiento básico (4003) | |
|---|---|---------------------------|
| Producto | Indicador de producto | Meta de Cuatrienio |
| Documentos de planeación- 4003006 | Documentos de planeación elaborados- 400300600 | 1 |
| Acueductos optimizados- 4003017 | Acueductos optimizados- 400301700 | 1 |
| Acueductos optimizados- 4003017 | Plantas de tratamiento de agua potable optimizadas- 400301702 | 1 |
| Alcantarillados optimizados- 4003020 | Plantas de tratamiento de aguas residuales optimizadas- 400302002 | 1 |
| Documentos de planeación- 4003006 | Plan Integral de gestión de residuos sólidos (PGIRS) actualizado- 400300602 | 1 |
| Servicios de implementación del Plan de Gestión Integral de Residuos Sólidos PGIRS- 4003022 | Plan de Gestión Integral de Residuos Sólidos implementado- 400302200 | 4 |
| Servicios de apoyo financiero para la ejecución de proyectos de acueductos y alcantarillado- 4003025 | Proyectos de acueducto y alcantarillado en área urbana financiados- 400302500 | 2 |
| Servicios de apoyo financiero para la ejecución de proyectos de acueductos y de manejo de aguas residuales- 4003026 | Proyectos de acueducto y de manejo de aguas residuales en área rural financiados- 400302600 | 2 |
| Servicio de apoyo financiero a los planes, programas y proyectos de Agua Potable y Saneamiento Básico- 4003008 | Proyectos de acueducto, alcantarillado y aseo apoyados financieramente- 400300800 | 1 |
| Estudios de pre inversión e inversión- 4003042 | Estudios o diseños realizados - 400304200 | 2 |
| Servicio de apoyo financiero para subsidios al consumo en los servicios públicos domiciliarios- 4003047 | Usuarios beneficiados con subsidios al consumo- 400304700 | 9.864 |

7.5 INCLUSIÓN SOCIAL

OBJETIVO PRIORIZADO: fomentar y Garantizar la protección de los Derechos de las víctimas

| Meta de Bienestar | Línea Base | Año Base | Fuente | Meta de Cuatrienio |
|--|-------------------|-----------------|---------------|---------------------------|
| Víctimas que han superado la condición de vulnerabilidad | ND | 2023 | ND | 100 |

| PROGRAMA PRESUPUESTAL | Atención, asistencia y reparación integral a las víctimas (4101) | |
|---|---|---------------------------|
| Producto | Indicador de producto | Meta de Cuatrienio |
| Servicio de asistencia funeraria- 4101027 | Hogares subsidiados en asistencia funeraria - 410102701 | 8 |

"UNIDOS LOGRAMOS MAS..."

Código postal: 413060 – Dirección: Carrera 9 No 5 -41 Barrio San Pedro – Telefax: 8384006
E-mail: concejo@hobo-huila.gov.co



REPUBLICA DE COLOMBIA
DEPARTAMENTO DEL HUILA
CONCEJO MUNICIPAL DE EL HOBO
CARRERA 9 No. 5-41 TELEFAX 8384006

| PROGRAMA PRESUPUESTAL | Atención, asistencia y reparación integral a las víctimas (4101) | |
|--|---|----|
| Servicio de asistencia técnica para la participación de las víctimas- 4101038 | Eventos de participación realizados- 410103800 | 8 |
| Servicio de asistencia técnica para la participación de las víctimas- 4101038 | Mesas de participación en funcionamiento- 410103801 | 1 |
| Documentos de diagnóstico y/o caracterización del daño colectivo- 4101046 | Documento elaborado- 410104600 | 2 |
| Servicio de apoyo para la generación de ingresos- 4101073 | Hogares que reciben incentivos en especie- 410107302 | 40 |
| Servicio de acompañamiento comunitario a los hogares en riesgo de desplazamiento, retornados o reubicados- 4101074 | Iniciativas comunitarias apoyadas- 410107401 | 1 |
| Servicio de ayuda humanitaria en prevención, inmediatez y emergencia en especie- 4101099 | Hogares víctimas con ayuda humanitaria en especie- 410109900 | 8 |
| Documentos de diagnóstico y/o caracterización del daño colectivo- 4101046 | Documento elaborado- 410104600 | 2 |

OBJETIVO PRIORIZADO: Fomentar y Garantizar la protección de los niños, niñas y adolescentes

| Meta de Bienestar | Línea Base | Año Base | Fuente | Meta de Cuatrienio |
|--|-------------------|-----------------|----------------------------|---------------------------|
| Porcentaje de Niños, Niñas y Adolescentes protegidos Integralmente | 100% | 2023 | Rendición cuentas NNA 2023 | 100% |

| PROGRAMA PRESUPUESTAL | Desarrollo integral de niñas, niños, adolescentes y sus familias (4102) | |
|--|---|---------------------------|
| Producto | Indicador de producto | Meta de Cuatrienio |
| Servicio de atención integral a la primera infancia- 4102001 | Niños y niñas atendidos en Servicio integrales- 410200100 | 400 |
| Servicio de atención tradicional a la primera infancia- 4102002 | Niños y niñas atendidos en Servicio tradicionales- 410200200 | 20 |
| Servicio dirigidos a la atención de niños, niñas, adolescentes y jóvenes, con enfoque pedagógico y restaurativo encaminados a la inclusión social- 4102038 | Niños, niñas, adolescentes y jóvenes atendidos en los servicios de restablecimiento en la administración de justicia- 410203800 | 80 |
| Servicios de educación informal a niños, niñas, adolescentes y jóvenes para el reconocimiento de sus derechos- 4102045 | Personas capacitadas- 410204500 | 100 |
| Servicios de educación informal a niños, niñas, adolescentes y jóvenes para el reconocimiento de sus derechos- 4102045 | Adolescentes atendidos para la Construcción de Paz- 410204503 | 100 |
| Servicios de educación informal a niños, niñas, adolescentes y jóvenes para el | Jóvenes atendidos para la Construcción de Paz- 410204504 | 100 |

"UNIDOS LOGRAMOS MAS..."

Código postal: 413060 – Dirección: Carrera 9 No 5 -41 Barrio San Pedro – Telefax: 8384006
 E-mail: concejo@hobo-huila.gov.co



REPUBLICA DE COLOMBIA
DEPARTAMENTO DEL HUILA
CONCEJO MUNICIPAL DE EL HOBO
 CARRERA 9 No. 5-41 TELEFAX 8384006

| PROGRAMA PRESUPUESTAL | Desarrollo integral de niñas, niños, adolescentes y sus familias (4102) | |
|---|--|---|
| reconocimiento de sus derechos- 4102045 | | |
| Servicios de promoción de los derechos de los niños, niñas, adolescentes y jóvenes- 4102046 | Campañas de promoción realizadas- 410204600 | 4 |
| Servicios de asistencia técnica en políticas públicas de infancia, adolescencia y juventud- 4102047 | Agentes de la institucionalidad de infancia, adolescencia y juventud asistidos técnicamente- 410204700 | 1 |

OBJETIVO PRIORIZADO: mejorar las condiciones de vida de la población más vulnerable del municipio a través del apoyo a la seguridad alimentaria y proyectos de productivos

| Meta de Bienestar | Línea Base | Año Base | Fuente | Meta de Cuatrienio |
|------------------------------------|------------|----------|--------|--------------------|
| Índice de Pobreza Multidimensional | 23.80 | 2022 | DANE | 21.80 |

| PROGRAMA PRESUPUESTAL | Inclusión social y productiva para la población en situación de vulnerabilidad (4103) | |
|---|---|--------------------|
| Producto | Indicador de producto | Meta de Cuatrienio |
| Servicio de apoyo financiero para la entrega de transferencias monetarias condicionadas (4103006) | Familias beneficiadas de transferencias condicionadas (410300604) | 900 |
| Servicio de apoyo para las unidades productivas para el autoconsumo de los hogares en situación de vulnerabilidad social- 4103055 | Hogares con unidades productivas para autoconsumo instaladas- 410305501 | 40 |
| Servicio de apoyo a unidades productivas individuales para la generación de ingresos (4103057) | Unidades productivas vinculadas (410305702) | 4 |
| Servicio de educación para el trabajo a la población vulnerable (4103004) | Personas inscritas (410300400) | 40 |

OBJETIVO PRIORIZADO: fomentar la inclusión de la población en condición de discapacidad del Municipio a través de la generación de programas y estrategias que permitan el buen goce de sus derechos

| Meta de Bienestar | Línea Base | Año Base | Fuente | Meta de Cuatrienio |
|--|------------|----------|--------|--------------------|
| Porcentaje de la población con discapacidad atendida | ND | 2023 | ND | 5% |

| PROGRAMA PRESUPUESTAL | Atención integral de población en situación permanente de desprotección social y/o familiar (4104) |
|-----------------------|--|
|-----------------------|--|

"UNIDOS LOGRAMOS MAS..."

Código postal: 413060 – Dirección: Carrera 9 No 5 -41 Barrio San Pedro – Telefax: 8384006
 E-mail: concejo@hobo-huila.gov.co



| Producto | Indicador de producto | Meta de Cuatrienio |
|--|--|--------------------|
| Servicio de atención integral a población en condición de discapacidad (4104020) | Personas con discapacidad atendidas con servicios integrales (410402000) | 40 |

OBJETIVO PRIORIZADO: fomentar la inclusión de la población adulta del Municipio a través de la generación de programas y estrategias que permitan el buen goce de sus derechos.

| Meta de Bienestar | Línea Base | Año Base | Fuente | Meta de Cuatrienio |
|---|------------|----------|--------|--------------------|
| Porcentaje de adultos mayores vulnerables beneficiados con los programas sociales | ND | 2023 | ND | 35% |

| PROGRAMA PRESUPUESTAL | Atención integral de población en situación permanente de desprotección social y/o familiar (4104) | |
|--|--|--------------------|
| Producto | Indicador de producto | Meta de Cuatrienio |
| Servicio de atención y protección integral al adulto mayor (4104008) | Adultos mayores atendidos con servicios integrales (410400800) | 400 |

7.6 SALUD Y PROTECCIÓN SOCIAL

Lo siguiente corresponde al componente estratégico del Plan Territorial de Salud 2024-2027, armonizado con la estructura del Plan de Desarrollo Municipal; dejando presente que de acuerdo con la Resolución No. 100 del 17 de enero de 2024, del ministerio de Salud y la Protección Social, el Plan Territorial de Salud es un documento de planeación en salud, el cual tiene componentes, y una metodología puntual e independiente; y si bien es cierto se convierte en un documento, este hace parte integral del Plan de Desarrollo y se encuentra inmerso y anexo al mismo.

COMPONENTE ESTRATÉGICO

PILAR: Alianza para el progreso social.

LÍNEA ESTRATÉGICA: Todos por lo social

VISIÓN

El Municipio del Hobo logrará en el 2027 consolidarse como un municipio saludable, fortalecido en la intersectorialidad y la participación social, fomentando la cultura del cuidado integral, el ejercicio de ciudadanía y el goce efectivo del derecho fundamental a

"UNIDOS LOGRAMOS MAS..."

Código postal: 413060 – Dirección: Carrera 9 No 5 -41 Barrio San Pedro – Telefax: 8384006
E-mail: concejo@hobo-huila.gov.co



la salud de toda su población; influyendo positivamente en los determinantes de salud, equidad, desarrollo humano y calidad de vida.

OBJETIVO ESTRATÉGICOS DEL PLAN TERRITORIAL DE SALUD

Fortalecer la gobernabilidad y gobernanza logrando la corresponsabilidad de todos los actores y así afectar positivamente los determinantes sociales y económicos de la salud, propiciando condiciones de vida y desarrollo sostenible.

ESTRATEGIA PTS

Fortalecimiento de la capacidad institucional que permita la atención integral e integrada en salud garantizando un mayor bienestar a la población

PROGRAMA CÓDIGO 1903 INSPECCIÓN, VIGILANCIA Y CONTROL

EJES ESTRATÉGICOS ASOCIADOS

- EJE 1. Gobernabilidad y gobernanza de la salud pública.
- EJE 5. Cambio climático, emergencias, desastres y pandemias.

OBJETIVO ESPECÍFICO

Garantizar el cumplimiento de los derechos en salud y la debida atención y protección a los usuarios a través de acciones de Inspección y vigilancia a los actores del Sistema General de Seguridad Social en Salud (SGSSS).

ESTRATEGIA ESPECÍFICA

- Fortalecimiento de la Autoridad Sanitaria e institucionalidad que facilite una coordinación eficaz en las acciones de inspección y vigilancia.
- Despliegue de la vigilancia epidemiológica de los eventos de salud pública en el municipio.
- Articulación intersectorial que garanticen una adecuada coordinación para gestión del riesgo en emergencias y desastres.

Código indicador Resultado: 050020001

| Meta de resultado | Indicador de Resultado | Línea base | Año línea base | Meta 2022 | Meta 2023 - 2027 | Fuente de información | Obj. Asociados |
|-------------------|------------------------|------------|----------------|-----------|------------------|-----------------------|----------------|
| Mantener en 6.14 | Tasas y coberturas - | 6.14 x | 2022 | 6.14 x | 6.14 x | Secretaria de Salud | |

"UNIDOS LOGRAMOS MAS..."

Código postal: 413060 – Dirección: Carrera 9 No 5 -41 Barrio San Pedro – Telefax: 8384006
E-mail: concejo@hobo-huila.gov.co



**REPUBLICA DE COLOMBIA
DEPARTAMENTO DEL HUILA
CONCEJO MUNICIPAL DE EL HOBO
CARRERA 9 No. 5-41 TELEFAX 8384006**

| | | | | | | | |
|---------------------------|--|--------------------------|--|-----------------------|-----------------------|-------------------------|--|
| (x cada 1.000 habitantes) | tasa de mortalidad (x cada 1.000 habitantes) | de cada 1.000 habitantes | | cada 1.000 habitantes | cada 1.000 habitantes | Departamental del Huila | |
|---------------------------|--|--------------------------|--|-----------------------|-----------------------|-------------------------|--|

Código Producto: 1903031
Código Indicador: 190303100

| Producto | Indicador | Línea base | Año línea base | Metas 2024 – 2027 | Fuente de información | ODS Asociados |
|--|---|------------|----------------|-------------------|--------------------------|---------------|
| Servicio de información de vigilancia epidemiológica | Informes de evento generados en la vigencia | 52 | 2023 | 208 | Dirección Local de salud | |

Código Producto: 1903016
Código Indicador: 190301600

| Producto | Indicador | Línea base | Año línea base | Metas 2024 – 2027 | Fuente de información | ODS Asociados |
|---|---|------------|----------------|-------------------|--------------------------|---------------|
| Servicio de auditoría y visitas inspectivas | Auditorías y visitas inspectivas realizadas | 8 | 2023 | 32 | Dirección Local de salud | |

Código Producto: 1903027
Código Indicador: 190302700

| Producto | Indicador | Línea base | Año línea base | Metas 2024 – 2027 | Fuente de información | ODS Asociados |
|---|---|------------|----------------|-------------------|--------------------------|---------------|
| Servicio de evaluación, aprobación y seguimiento de planes de gestión integral del riesgo | Informes de evaluación, aprobación y seguimiento de planes de gestión integral de riesgo realizados | 0 | 2022 | 4 | Dirección Local de Salud | |

Código Producto: 1903046
Código Indicador: 190304600

| Producto | Indicador | Línea base | Año línea base | Metas 2024 – 2027 | Fuente de información | ODS Asociados |
|------------|-----------|------------|----------------|-------------------|-----------------------|---------------|
| Documentos | | 0 | 2022 | 1 | Dirección | |

"UNIDOS LOGRAMOS MAS..."

Código postal: 413060 – **Dirección:** Carrera 9 No 5 -41 Barrio San Pedro – **Telefax:** 8384006
E-mail: concejo@hobo-huila.gov.co



| | | | | | | |
|---------------|--------------------------------------|--|--|--|----------------|--|
| metodológicos | *Documentos metodológicos elaborados | | | | Local de Salud | |
|---------------|--------------------------------------|--|--|--|----------------|--|

*Plan sectorial de salud de emergencias y desastres

PROGRAMA CÓDIGO 1905 INSPECCIÓN, SALUD PÚBLICA

EJES ESTRATÉGICOS ASOCIADOS:

- EJE 1. Gobierno y condición y/o situación gobernanza.
- EJE 2. Pueblos y comunidades étnicas y campesinas, mujeres, sectores LGBTIQ+ y otras poblaciones por condición y/o situación gobernanza.
- EJE 3. Determinantes sociales.
- EJE 4. Atención primaria en salud.
- EJE 6. Conocimiento en salud pública y soberanía sanitaria.
- EJE 7. Personal en salud.

OBJETIVO ESPECÍFICO:

Generar condiciones que favorezcan la promoción de la salud, gestión del riesgo y acciones que fortalezcan la autoridad sanitaria y gobernanza en el marco de las competencias del sector salud con el fin de incidir positivamente en las condiciones de vida de las personas, familias y comunidades por curso de vida, teniendo en cuenta las particularidades poblacionales y territoriales.

ESTRATEGIA ESPECÍFICA:

- Fortalecer la autoridad sanitaria mediante el ejercicio de planificación e integración de las acciones relacionadas con la producción social de la salud, dentro y fuera del sector salud para el logro de los resultados en salud.
- Garantizar un enfoque diferencial reconociendo las diferencias sociales de las poblaciones vulnerables que favorezcan la movilización social, los procesos de planeación y control social con el propósito de brindar una adecuada atención y protección de los derechos.
- Modificar los determinantes de la salud estableciendo estrategias en salud que consideren las desigualdades sociales esto desde un enfoque intersectorial y transectorial con el propósito de reducir las brechas sociosanitarias.
- Gestionar una transformación de la cultura, orientándola hacia el autocuidado y la garantía de acceso a los servicios, lo cual generara efectos favorables a la conservación de la salud, previniendo, minimizando o retardando las consecuencias del riesgo de enfermar y, como consecuencia, el impacto en los costos, por la reducción de la demanda de atención en niveles de mayor complejidad.
- Promover la gestión del riesgo de desastres como una práctica sistemática con

"UNIDOS LOGRAMOS MAS..."

Código postal: 413060 – Dirección: Carrera 9 No 5 -41 Barrio San Pedro – Telefax: 8384006

E-mail: concejo@hobo-huila.gov.co



**REPUBLICA DE COLOMBIA
DEPARTAMENTO DEL HUILA
CONCEJO MUNICIPAL DE EL HOBO
CARRERA 9 No. 5-41 TELEFAX 8384006**

el fin de garantizar la protección de las personas, colectividades y el medio ambiente minimizando los impactos de las emergencias, desastres y del cambio climático en la salud humana y ambiental.

- Fortalecer la capacidad de conducción en la salud pública a través del aporte de la generación, la transferencia y el uso de la evidencia y el conocimiento en materia de salud, para comprender los daños, riesgos y determinantes de la salud de la población Hobeña.

Código indicador Resultado: 050020001

| Meta de resultado | Indicador de Resultado | Línea base | Año línea base | Metas 2024 – 2027 | Fuente de información | ODS Asociados |
|---|---|-------------------------------|----------------|-------------------------------|--|---------------|
| Mantener 6.14 (x cada 1.000 habitantes) | Tasas y coberturas - tasa de mortalidad (x cada 1.000 habitantes) | 6.14(x cada 1.000 habitantes) | 2022 | 6.14(x cada 1.000 habitantes) | Secretaria de Salud Departamental del Huila *EEW | |

Código Producto: 1905015
Código Indicador: 190501500

| Producto | Indicador | Línea base | Año línea base | Metas 2024 – 2027 | Fuente de información | ODS Asociados |
|--------------------------|-------------------------------------|------------|----------------|-------------------|--------------------------|---------------|
| Documentos de planeación | Documentos de planeación elaborados | 1 | 2020 | 1 | Dirección Local de Salud | |

Documento: PTS

Código Producto: 1905015
Código Indicador: 190501506

| Producto | Indicador | Línea base | Año línea base | Metas 2024 – 2027 | Fuente de información | ODS Asociados |
|--------------------------|---|------------|----------------|-------------------|--------------------------|---------------|
| Documentos de planeación | Documentos de planeación con seguimiento realizados | 8 | 2023 | 16 | Dirección Local de Salud | |

*Documentos: PTS

Código Producto: 1905015
Código Indicador: 190501503

| Producto | Indicador | Línea base | Año línea base | Metas 2024 – | Fuente de información | ODS Asociados |
|----------|-----------|------------|----------------|--------------|-----------------------|---------------|
|----------|-----------|------------|----------------|--------------|-----------------------|---------------|

"UNIDOS LOGRAMOS MAS..."

Código postal: 413060 – Dirección: Carrera 9 No 5 -41 Barrio San Pedro – Telefax: 8384006
E-mail: concejo@hobo-huila.gov.co



REPUBLICA DE COLOMBIA
DEPARTAMENTO DEL HUILA
CONCEJO MUNICIPAL DE EL HOBO
CARRERA 9 No. 5-41 TELEFAX 8384006



| | | | | | | |
|--------------------------|--|---|------|-------------|--------------------------|--|
| | | | | 2027 | | |
| Documentos de planeación | *Documentos de planeación en epidemiología y demografía elaborados | 1 | 2023 | 4 | Dirección Local de Salud | |

*ASIS

Código Producto: 1905049

Código Indicador: 190504902

| Producto | Indicador | Línea base | Año línea base | Metas 2024 – 2027 | Fuente de información | ODS Asociados |
|---|---|------------|----------------|-------------------|--------------------------|---------------|
| Servicio de promoción de la participación social en salud | *Mecanismos y espacios de participación social en salud conformados | 4 | 2023 | 16 | Dirección Local de Salud | |

* Mecanismos y espacios de participación: SAC, veedurías en salud, CTSSS, COPACO

Código Producto: 1905004

Código Indicador: 190500400

| Producto | Indicador | Línea base | Año línea base | Metas 2024 – 2027 | Fuente de información | ODS Asociados |
|-------------------------|-------------------------|------------|----------------|-------------------|--------------------------|---------------|
| Cementerios remodelados | Cementerios remodelados | 0 | 2023 | 1 | Dirección Local de Salud | |

Código Producto: 1905041

Código Indicador: 190504100

| Producto | Indicador | Línea base | Año línea base | Metas 2024 – 2027 | Fuente de información | ODS Asociados |
|--|--|------------|----------------|-------------------|--------------------------|---------------|
| Servicio de atención psicosocial a víctimas del conflicto armado | *Personas víctimas del conflicto armado atendidas con atención psicosocial | 0 | 2023 | 84 | Dirección Local de Salud | |

Código Producto: 1905049

Código Indicador: 190504900

"UNIDOS LOGRAMOS MAS..."

Código postal: 413060 – **Dirección:** Carrera 9 No 5 -41 Barrio San Pedro – **Telefax:** 8384006

E-mail: concejo@hobo-huila.gov.co



REPUBLICA DE COLOMBIA
DEPARTAMENTO DEL HUILA
CONCEJO MUNICIPAL DE EL HOBO
CARRERA 9 No. 5-41 TELEFAX 8384006

| Producto | Indicador | Línea base | Año línea base | Metas 2024 – 2027 | Fuente de información | ODS Asociados |
|---|---|------------|----------------|-------------------|--------------------------|---------------|
| Servicio de promoción de la participación social en salud | *Estrategias de promoción de la participación social en salud implementadas | 0 | 2023 | 28 | Dirección Local de Salud | |

*Estrategia para Poblaciones diferenciales (Afrodescendientes, habitantes de calle, migrantes, PPL. Género, vejez, trato digno)

Código producto: 1905054

Código Indicador: 190505413

| Producto | Indicador | Línea base | Año línea base | Metas 2024 – 2027 | Fuente de información | ODS Asociados |
|-----------------------------------|--|------------|----------------|-------------------|--------------------------|---------------|
| Servicio de promoción de la salud | *Estrategias de promoción de la salud para temas de consumo, aprovechamiento biológico, calidad e inocuidad de los alimentos implementadas | 0 | 2023 | 4 | Dirección Local de Salud | |

*Estrategias para exceso de peso

Código producto: 1905024

Código Indicador: 190502402

| Producto | Indicador | Línea base | Año línea base | Metas 2024 – 2027 | Fuente de información | ODS Asociados |
|---|---|------------|----------------|-------------------|--------------------------|---------------|
| Servicio de gestión del riesgo para abordar situaciones de salud relacionadas con condiciones ambientales | *Estrategias de gestión del riesgo para abordar situaciones de salud relacionadas con condiciones ambientales implementadas | 1 | 2023 | 4 | Dirección Local de Salud | |

*zoonosis

Código indicador Resultado: 050020020

| Meta de resultado | Indicador de | Línea base | Año línea base | Metas 2024 – 2027 | Fuente de información | ODS Asociados |
|-------------------|--------------|------------|----------------|-------------------|-----------------------|---------------|
|-------------------|--------------|------------|----------------|-------------------|-----------------------|---------------|

"UNIDOS LOGRAMOS MAS..."

Código postal: 413060 – **Dirección:** Carrera 9 No 5 -41 Barrio San Pedro – **Telefax:** 8384006

E-mail: concejo@hobo-huila.gov.co



**REPUBLICA DE COLOMBIA
DEPARTAMENTO DEL HUILA
CONCEJO MUNICIPAL DE EL HOBO
CARRERA 9 No. 5-41 TELEFAX 8384006**

| Resultado | Indicador | Línea base | Año línea base | Metas 2024 - 2027 | Fuente de información | ODS Asociados |
|---|--|------------|----------------|-------------------|--------------------------|---------------|
| Aumentar a 634 las personas con discapacidad certificadas | Personas con discapacidad certificadas | 314 | 2023 | 320 | Dirección Local de salud | |

Código Producto: 1905040
Código Indicador: 190504000

| Producto | Indicador | Línea base | Año línea base | Metas 2024 - 2027 | Fuente de información | ODS Asociados |
|--|--|------------|----------------|-------------------|--------------------------|---------------|
| Servicio de certificación de discapacidad para las personas con discapacidad | Personas con servicio de certificación de discapacidad | 314 | 2023 | 320 | Dirección Local de salud | |

Código indicador Resultado: 50020022

| Meta de resultado | Indicador de Resultado | Línea base | Año línea base | Metas 2024 - 2027 | Fuente de información | ODS Asociados |
|--|--|----------------------|----------------|----------------------|-----------------------|---------------|
| Disminuir a 39.17 x 100.000 hab. la tasa ajustada de mortalidad por accidentes de transporte terrestre | Tasa ajustada de mortalidad por accidentes de transporte terrestre | 52.24 x 100.000 hab. | 2022 | 39.17 x 100.000 hab. | Forensis | |

Código Producto: 1905054
Código Indicador: 190505407


| Producto | Indicador | Línea base | Año línea base | Metas 2024 - 2027 | Fuente de información | ODS Asociados |
|-----------------------------------|--|------------|----------------|-------------------|--------------------------|---------------|
| Servicio de promoción de la salud | Estrategias de promoción de la salud para abordar situaciones relacionadas con hábitat saludable implementadas | 0 | 2023 | 4 | Dirección Local de Salud | |

"UNIDOS LOGRAMOS MAS..."

Código postal: 413060 - **Dirección:** Carrera 9 No 5 -41 Barrio San Pedro - **Telefax:** 8384006
E-mail: concejo@hobo-huila.gov.co



REPUBLICA DE COLOMBIA
DEPARTAMENTO DEL HUILA
CONCEJO MUNICIPAL DE EL HOBO
CARRERA 9 No. 5-41 TELEFAX 8384006



Código indicador Resultado: 050020015

| Meta de resultado | Indicador de Resultado | Línea base | Año línea base | Metas 2024 – 2027 | Fuente de información | ODS Asociados |
|---|--|------------|----------------|-------------------|--|---------------|
| Mantener en 0 la mortalidad en menores de 5 años por enfermedad diarreica aguda (EDA) | Mortalidad en menores de 5 años por enfermedad diarreica aguda | 0 | 2023 | 0 | Observatorio de Salud del Huila (OSHU) | |

Código Producto: 1905026

Código Indicador: 190502602

| Producto | Indicador | Línea base | Año línea base | Metas 2024 – 2027 | Fuente de información | ODS Asociados |
|--|---|------------|----------------|-------------------|--------------------------|---------------|
| Servicio de gestión del riesgo para enfermedades emergentes, reemergentes y desatendidas | Estrategias de gestión del riesgo para enfermedades emergentes, reemergentes y desatendidas implementadas | 1 | 2023 | 4 | Dirección Local de Salud | |

Código producto: 1905024

Código Indicador: 190502402

| Producto | Indicador | Línea base | Año línea base | Metas 2024 – 2027 | Fuente de información | ODS Asociados |
|---|---|------------|----------------|-------------------|--------------------------|---------------|
| Servicio de gestión del riesgo para abordar situaciones de salud relacionadas con condiciones ambientales | *Estrategias de gestión del riesgo para abordar situaciones de salud relacionadas con condiciones ambientales implementadas | 1 | 2023 | 4 | Dirección Local de Salud | |

*Ambiental

Código indicador Resultado: 50020003

"UNIDOS LOGRAMOS MAS..."

Código postal: 413060 – **Dirección:** Carrera 9 No 5 -41 Barrio San Pedro – **Telefax:** 8384006

E-mail: concejo@hobo-huila.gov.co



**REPUBLICA DE COLOMBIA
DEPARTAMENTO DEL HUILA
CONCEJO MUNICIPAL DE EL HOBO
CARRERA 9 No. 5-41 TELEFAX 8384006**

| Meta de resultado | Indicador de Resultado | Línea base | Año línea base | Metas 2024 – 2027 | Fuente de información | ODS Asociados |
|---|--------------------------------|------------|----------------|-------------------|--|---------------|
| Disminuir a 20.5 la tasa de mortalidad en menores de un año | Mortalidad en menores de 1 año | 30.6 | 2023 | 20.5 | Observatorio de Salud del Huila (OSHU) | |

Código Producto: 1905026

Código Indicador: 190502602

| Producto | Indicador | Línea base | Año línea base | Metas 2024 – 2027 | Fuente de información | ODS Asociados |
|--|--|------------|----------------|-------------------|--------------------------|---------------|
| Servicio de gestión del riesgo para enfermedades emergentes, reemergentes y desatendidas | *Estrategias de gestión del riesgo para enfermedades emergentes, reemergentes y desatendidas implementadas | 1 | 2023 | 4 | Dirección Local de Salud | |

*Estrategia: (IRA)

Código Producto: 1905054

Código Indicador: 190505403

| Producto | Indicador | Línea base | Año línea base | Metas 2024 – 2027 | Fuente de información | ODS Asociados |
|-----------------------------------|--|------------|----------------|-------------------|--------------------------|---------------|
| Servicio de promoción de la salud | Estrategias de promoción de la salud en temas de salud sexual y reproductiva implementadas | 0 | 2023 | 4 | Dirección Local de Salud | |

Código indicador Resultado: 050020025

| Meta de resultado | Indicador de Resultado | Línea base | Año línea base | Metas 2024 – 2027 | Fuente de información | ODS Asociados |
|----------------------------------|---|----------------------|----------------|----------------------|--|---------------|
| Disminuir a 122,7 x 100.000 hab. | Tasa de mortalidad prematura por enfermedades del | 159.7 x 100.000 hab. | 2022 | 122.7 x 100.000 hab. | Observatorio de Salud del Huila (OSHU) | |

"UNIDOS LOGRAMOS MAS..."


Código postal: 413060 – **Dirección:** Carrera 9 No 5 -41 Barrio San Pedro – **Telefax:** 8384006
E-mail: concejo@hobo-huila.gov.co




**REPUBLICA DE COLOMBIA
DEPARTAMENTO DEL HUILA
CONCEJO MUNICIPAL DE EL HOBO
CARRERA 9 No. 5-41 TELEFAX 8384006**

| Meta de resultado | Indicador de Resultado | Línea base | Año línea base | Metas 2024 – 2027 | Fuente de información | ODS Asociados |
|---|------------------------|------------|----------------|-------------------|-----------------------|---------------|
| la tasa de mortalidad prematura por enfermedades del sistema circulatorio | sistema circulatorio | | | | | |


Código Producto: 1905054
Código Indicador: 190505412

| Producto | Indicador | Línea base | Año línea base | Metas 2024 – 2027 | Fuente de información | ODS Asociados |
|-----------------------------------|---|------------|----------------|-------------------|--------------------------|---|
| Servicio de promoción de la salud | Estrategias de promoción de la salud en modos, condiciones y estilos de vida saludables implementadas | 0 | 2023 | 4 | Dirección Local de Salud |  |

Código indicador Resultado: 050020027

| Meta de resultado | Indicador de Resultado | Línea base | Año línea base | Metas 2024 – 2027 | Fuente de información | ODS Asociados |
|--|--|-------------------------|----------------|--------------------------|-----------------------|---|
| Disminuir a 115.16 por 100.000 mujeres la tasa ajustada de mortalidad por tumor maligno de la mama | Tasa ajustada de mortalidad por tumor maligno de la mama de la mujer | 153.5 x 100.000 mujeres | 2023 | 115.16 x 100.000 mujeres | SISPRO |  |

Código Producto: 1905031
Código Indicador: 190503104

| Producto | Indicador | Línea base | Año línea base | Metas 2024 – 2027 | Fuente de información | ODS Asociados |
|-----------------------------------|--------------------------------------|------------|----------------|-------------------|--------------------------|---|
| Servicio de promoción de la salud | Estrategias de promoción de la salud | 0 | 2023 | 4 | Dirección Local de Salud |  |

“UNIDOS LOGRAMOS MAS...”

Código postal: 413060 – Dirección: Carrera 9 No 5 -41 Barrio San Pedro – Telefax: 8384006
E-mail: concejo@hobo-huila.gov.co



REPUBLICA DE COLOMBIA
DEPARTAMENTO DEL HUILA
CONCEJO MUNICIPAL DE EL HOBO
CARRERA 9 No. 5-41 TELEFAX 8384006

| | | | | | | | |
|--|------|--|--|--|--|-------|--|
| salud y prevención de riesgos asociados a condiciones no transmisibles | y de | salud y prevención de riesgos asociados a condiciones no implementadas | | | | Salud | |
|--|------|--|--|--|--|-------|--|

Código indicador Resultado: 50020029

| Meta de resultado | Indicador de Resultado | Línea base | Año línea base | Metas 2024 - 2027 | Fuente de información | ODS Asociados |
|---|--|-----------------------------|----------------|-----------------------------|-----------------------|---------------|
| Disminuir a 38.7 por cada 100.000 hombres la tasa ajustada de mortalidad por tumor maligno de la próstata | Tasa ajustada de mortalidad por tumor maligno de la próstata | 77.4 x cada 100.000 hombres | 2023 | 38.7 x cada 100.000 hombres | SISPRO | |

Código Producto: 1905031

Código Indicador: 190503104

| Producto | Indicador | Línea base | Año línea base | Metas 2024 - 2027 | Fuente de información | ODS Asociados |
|--|---|------------|----------------|-------------------|--------------------------|---------------|
| Servicio de promoción de la salud y prevención de riesgos asociados a condiciones no transmisibles | Estrategias de promoción de la salud y prevención de riesgos asociados a condiciones no transmisibles implementadas | 0 | 2023 | 4 | Dirección Local de Salud | |

Código Producto: 050020030


| Meta de resultado | Indicador de resultado | Línea base | Año línea base | Metas 2024 - 2027 | Fuente de información | ODS Asociados |
|-------------------|------------------------|------------|----------------|-------------------|-----------------------|---------------|
|-------------------|------------------------|------------|----------------|-------------------|-----------------------|---------------|

"UNIDOS LOGRAMOS MAS..."


Código postal: 413060 - Dirección: Carrera 9 No 5 -41 Barrio San Pedro - Telefax: 8384006
E-mail: concejo@hobo-huila.gov.co




**REPUBLICA DE COLOMBIA
DEPARTAMENTO DEL HUILA
CONCEJO MUNICIPAL DE EL HOBO
CARRERA 9 No. 5-41 TELEFAX 8384006**

| | | | | | | |
|--|---|---|------|---|--|---|
| Mantener 0 la tasa ajustada de mortalidad por lesiones autoinfligidas intencionalmente | Tasas y coberturas - tasa ajustada de mortalidad por lesiones autoinfligidas intencionalmente | 0 | 2023 | 0 | Observatorio de Salud del Huila (OSHU) |  |
|--|---|---|------|---|--|---|


Código Producto: 1905022
Código Indicador: 190502202

| Producto | Indicador | Línea base | Año línea base | Metas 2024 – 2027 | Fuente de información | ODS Asociados |
|--|---|------------|----------------|-------------------|--------------------------|---|
| Servicio de gestión del riesgo en temas de trastornos mentales | Estrategias de gestión del riesgo en temas de trastornos mentales implementadas | 5 | 2023 | 20 | Dirección Local de Salud |  |

Código Producto: 1905020
Código Indicador: 190502002

| Producto | Indicador | Línea base | Año línea base | Metas 2024 – 2027 | Fuente de información | ODS Asociados |
|---|--|------------|----------------|-------------------|--------------------------|---|
| Servicio de gestión del riesgo en temas de consumo de sustancias psicoactivas | Estrategias de gestión del riesgo en temas de consumo de sustancias psicoactivas implementadas | 6 | 2023 | 20 | Dirección Local de Salud |  |

Código indicador Resultado: 5000075

| Meta de resultado | Indicador de resultado | Línea base | Año línea base | Metas 2024 – 2027 | Fuente de información | ODS Asociados |
|---|--------------------------------|---------------------------------|----------------|---------------------------------|--|---|
| Disminuir a 12 casos x cada 100.000 mujeres la tasa de negligencia y abandono | Tasa de negligencia y abandono | 15 casos x cada 100.000 mujeres | 2022 | 12 casos x cada 100.000 mujeres | Observatorio de Salud del Huila (OSHU) |  |

Código Producto: 1905054

“UNIDOS LOGRAMOS MAS...”

Código postal: 413060 – **Dirección:** Carrera 9 No 5 -41 Barrio San Pedro – **Telefax:** 8384006
E-mail: concejo@hobo-huila.gov.co



REPUBLICA DE COLOMBIA
DEPARTAMENTO DEL HUILA
CONCEJO MUNICIPAL DE EL HOBO
CARRERA 9 No. 5-41 TELEFAX 8384006

Código Indicador: 190505404

| Producto | Indicador | Línea base | Año línea base | Metas 2024 – 2027 | Fuente de información | ODS Asociados |
|---|--|------------|----------------|-------------------|--------------------------|---------------|
| Estrategias de promoción de la salud en temas de salud mental y convivencia social pacífica implementadas | -Estrategias de promoción de la salud en temas de salud mental y convivencia social pacífica implementadas | 0 | 2023 | 4 | Dirección Local de Salud | |

Código indicador Resultado: 050020017

| Meta de resultado | Indicador de resultado | Línea base | Año línea base | Metas 2024 – 2027 | Fuente de información | ODS Asociados |
|--|---|------------|----------------|-------------------|--|---------------|
| Mantener en cero la tasa de mortalidad por desnutrición en menores de 5 años | Tasas y coberturas - mortalidad por desnutrición en menores de 5 años | 0 | 2023 | 0 | Observatorio de Salud del Huila (OSHU) | |

Código Producto: 1905028

Código Indicador: 190502802

| Producto | Indicador | Línea base | Año línea base | Metas 2024 – 2027 | Fuente de información | ODS Asociados |
|---|---|------------|----------------|-------------------|--------------------------|---------------|
| Servicio de gestión del riesgo para temas de consumo, aprovechamiento biológico, calidad e inocuidad de los alimentos | Estrategias de gestión para temas de consumo, aprovechamiento biológico, calidad e inocuidad de los alimentos implementadas | 1 | 2023 | 4 | Dirección Local de Salud | |

Código indicador Resultado: 050020043


| Meta de resultado | Indicador de resultado | Línea base | Año línea base | Metas 2024 – 2027 | Fuente de información | ODS Asociados |
|-------------------|------------------------|------------|----------------|-------------------|-----------------------|---------------|
|-------------------|------------------------|------------|----------------|-------------------|-----------------------|---------------|

"UNIDOS LOGRAMOS MAS..."


Código postal: 413060 – Dirección: Carrera 9 No 5 -41 Barrio San Pedro – Telefax: 8384006
E-mail: concejo@hobo-huila.gov.co




**REPUBLICA DE COLOMBIA
DEPARTAMENTO DEL HUILA
CONCEJO MUNICIPAL DE EL HOBO
CARRERA 9 No. 5-41 TELEFAX 8384006**

| | | | | | | |
|--|---|------|------|------|--|---|
| Disminuir a 42,6 la tasa de fecundidad en mujeres entre 15 y 19 años | Tasas y coberturas - tasa de fecundidad en mujeres entre 15 y 19 años | 46.2 | 2023 | 42.6 | Observatorio de Salud del Huila (OSHU) |  |
|--|---|------|------|------|--|---|


Código Producto: 19050021
Código Indicador: 190502102

| Producto | Indicador | Línea base | Año línea base | Metas 2024 – 2027 | Fuente de información | ODS Asociados |
|---|--|------------|----------------|-------------------|--------------------------|---|
| -Servicio de gestión del riesgo en temas de salud sexual y reproductiva | -Estrategias de gestión del riesgo en temas de salud sexual y reproductiva implementadas | 1 | 2023 | 4 | Dirección Local de Salud |  |

Código indicador Resultado: 050020012

| Meta de resultado | Indicador de resultado | Línea base | Año línea base | Metas 2024 – 2027 | Fuente de información | ODS Asociados |
|---|---|------------|----------------|-------------------|--|---|
| Disminuir a 0 la tasa de fecundidad en mujeres entre 10 y 14 años | Tasas y coberturas - tasa de fecundidad en mujeres entre 10 y 14 años | 2.96 | 2022 | 0 | Observatorio de Salud del Huila (OSHU) |  |

Código Producto: 19050021
Código Indicador: 190502102

| Producto | Indicador | Línea base | Año línea base | Metas 2024 – 2027 | Fuente de información | ODS Asociados |
|---|--|------------|----------------|-------------------|--------------------------|---|
| -Servicio de gestión del riesgo en temas de salud sexual y reproductiva | -Estrategias de gestión del riesgo en temas de salud sexual y reproductiva implementadas | 1 | 2023 | 4 | Dirección Local de Salud |  |


Código indicador Resultado: 050020063

"UNIDOS LOGRAMOS MAS..."


Código postal: 413060 – Dirección: Carrera 9 No 5 -41 Barrio San Pedro – Telefax: 8384006
E-mail: concejo@hobo-huila.gov.co




**REPUBLICA DE COLOMBIA
DEPARTAMENTO DEL HUILA
CONCEJO MUNICIPAL DE EL HOBO
CARRERA 9 No. 5-41 TELEFAX 8384006**

| Meta de resultado | Indicador de resultado | Línea base | Año línea base | Metas 2024 – 2027 | Fuente de información | ODS Asociados |
|---|--|-------------------------------|----------------|-------------------------------|-----------------------|---|
| Disminuir a en 180 casos x cada 100.000 hab. la Incidencia del dengue | Tasas coberturas y - del Incidencia del dengue | 188 casos x cada 100.000 hab. | 2023 | 180 casos x cada 100.000 hab. | Sivigila Municipal |  |

Código Producto: 1905043
Código Indicador: 190504302

| Producto | Indicador | Línea base | Año línea base | Metas 2024 – 2027 | Fuente de información | ODS Asociados |
|---|--|------------|----------------|-------------------|--------------------------|---|
| Servicio de gestión del riesgo para abordar situaciones endemo-epidémicas | Estrategias de gestión del riesgo para abordar situaciones endemo-epidémicas implementadas | 0 | 2023 | 4 | Dirección Local de Salud |  |

Código indicador Resultado: 050020005

| Meta de resultado | Indicador de resultado | Línea base | Año línea base | Metas 2024 – 2027 | Fuente de información | ODS Asociados |
|---|--|------------|----------------|-------------------|--|---|
| Mantener por encima del 95% cobertura vacunación con pentavalente en menores de 1 año | Tasas coberturas y - Cobertura vacunación pentavalente en menores de 1 año | 116.4 | 2023 | 95% | Observatorio de Salud del Huila (OSHU) |  |

Código Producto: 1905027
Código Indicador: 190502702

| Producto | Indicador | Línea base | Año línea base | Metas 2024 – 2027 | Fuente de información | ODS Asociados |
|----------|-----------|------------|----------------|-------------------|-----------------------|---------------|
|----------|-----------|------------|----------------|-------------------|-----------------------|---------------|

"UNIDOS LOGRAMOS MAS..."

Código postal: 413060 – Dirección: Carrera 9 No 5 -41 Barrio San Pedro – Telefax: 8384006
E-mail: concejo@hobo-huila.gov.co



**REPUBLICA DE COLOMBIA
DEPARTAMENTO DEL HUILA
CONCEJO MUNICIPAL DE EL HOBO
CARRERA 9 No. 5-41 TELEFAX 8384006**

| | | | | | | |
|--|---|---|------|---|--------------------------|--|
| Servicio de gestión del riesgo para enfermedades inmunoprevenibles | Estrategias de gestión del riesgo para enfermedades inmunoprevenibles implementadas | 1 | 2023 | 4 | Dirección Local de Salud | |
|--|---|---|------|---|--------------------------|--|

Código indicador Resultado: 050020018

| Meta de resultado | Indicador de resultado | Línea base | Año línea base | Metas 2024 - 2027 | Fuente de información | ODS Asociados |
|--|--|------------|----------------|-------------------|--|---------------|
| Aumentar al 95% la cobertura de vacunación con DPT | Tasas y coberturas - Cobertura de vacunación DPT | 84.7 | 2022 | 95 % | Observatorio de Salud del Huila (OSHU) | |

Código Producto: 1905027

Código Indicador: 190502702

| Producto | Indicador | Línea base | Año línea base | Metas 2024 - 2027 | Fuente de información | ODS Asociados |
|--|---|------------|----------------|-------------------|--------------------------|---------------|
| Servicio de gestión del riesgo para enfermedades inmunoprevenibles | Estrategias de gestión del riesgo para enfermedades inmunoprevenibles implementadas | 1 | 2023 | 4 | Dirección Local de Salud | |

Código indicador Resultado: 050020019

| Meta de resultado | Indicador de resultado | Línea base | Año línea base | Metas 2024 - 2027 | Fuente de información | ODS Asociados |
|---|---|------------|----------------|-------------------|--|---------------|
| Mantener por encima del 95% cobertura vacunación con triple viral en menores de 1 año | Tasas y coberturas - cobertura de vacunación triple viral | 110.5 | 2023 | 95% | Observatorio de Salud del Huila (OSHU) | |

Código Producto: 1905027

Código Indicador: 190502702

"UNIDOS LOGRAMOS MAS..."

Código postal: 413060 - Dirección: Carrera 9 No 5 -41 Barrio San Pedro - Telefax: 8384006

E-mail: concejo@hobo-huila.gov.co



**REPUBLICA DE COLOMBIA
DEPARTAMENTO DEL HUILA
CONCEJO MUNICIPAL DE EL HOBO
CARRERA 9 No. 5-41 TELEFAX 8384006**

| Producto | Indicador | Línea base | Año línea base | Metas 2024 – 2027 | Fuente de información | ODS Asociados |
|--|---|------------|----------------|-------------------|--------------------------|---------------|
| Servicio de gestión del riesgo para enfermedades inmunoprevenibles | Estrategias de gestión del riesgo para enfermedades inmunoprevenibles implementadas | 1 | 2023 | 4 | Dirección Local de Salud | |

Código indicador Resultado: 050020041

| Meta de resultado | Indicador de resultado | Línea base | Año línea base | Metas 2024 – 2027 | Fuente de información | ODS Asociados |
|--|--|---------------------|----------------|----------------------|--|---------------|
| Disminuir 12.89 la incidencia de la tuberculosis | Tasas y coberturas - Incidencia de la tuberculosis | 25.8 x 100.000 hab. | 2023 | 12.89 x 100.000 hab. | Observatorio de Salud del Huila (OSHU) | |

Código Producto: 1905026

Código Indicador: 190502602


| Producto | Indicador | Línea base | Año línea base | Metas 2024 – 2027 | Fuente de información | ODS Asociados |
|--|---|------------|----------------|-------------------|--------------------------|---------------|
| Servicio de gestión del riesgo para enfermedades emergentes, reemergentes y desatendidas | Estrategias de gestión del riesgo para enfermedades emergentes, reemergentes y desatendidas implementadas | 1 | 2023 | 4 | Dirección Local de Salud | |

Código indicador Resultado: 050010007


| Meta de resultado | Indicador de resultado | Línea base | Año línea base | Metas 2024 – 2027 | Fuente de información | ODS Asociados |
|--|------------------------|------------|----------------|-------------------|--|---------------|
| Aumentar a 7330 los afiliados al SGSSS | Afiliados SGSSS al | 7130 | 2023 | 7330 | Observatorio de Salud del Huila (OSHU) | |

"UNIDOS LOGRAMOS MAS..."

Código postal: 413060 – **Dirección:** Carrera 9 No 5 -41 Barrio San Pedro – **Telefax:** 8384006
E-mail: concejo@hobo-huila.gov.co



Código Producto: 1905054
Código Indicador: 190505408

| Producto | Indicador | Línea base | Año línea base | Metas 2024 – 2027 | Fuente de información | ODS Asociados |
|-----------------------------------|---|------------|----------------|-------------------|--------------------------|---|
| Servicio de promoción de la salud | Estrategias de promoción de la salud en situaciones prevalentes de origen laboral implementadas | 4 | 2023 | 5 | Dirección Local de Salud |  |

PROGRAMA CÓDIGO 1906 ASEGURAMIENTO Y PRESTACIÓN INTEGRAL DE SERVICIOS DE SALUD

EJES ESTRATÉGICOS ASOCIADOS

- EJE 1. Gobierno y condición y/o situación gobernanza.
- EJE 4. Atención primaria en salud.
- EJE 7. Personal en salud.

OBJETIVO ESPECÍFICO

Garantizar el cumplimiento de la política de universalización del aseguramiento y prestación de los servicios de salud en condiciones de equidad y protección financiera de la población afiliada.

ESTRATEGIA ESPECÍFICA

- Gestión de la oferta de servicios a través del fortalecimiento a la Red primaria con el fin de incrementar la resolutivez y una atención humanizada y con calidad.
- Desarrollo de capacidades en el talento humano en salud a través del fortalecimiento de la gobernanza y el acompañamiento del nivel departamental para la gestión territorial de la salud pública.

Código indicador Resultado: 050010007

| Meta de resultado | Indicador de resultado | Línea base | Año línea base | Metas 2024 – 2027 | Fuente de información | ODS Asociados |
|-------------------|------------------------|------------|----------------|-------------------|-----------------------|---------------|
|-------------------|------------------------|------------|----------------|-------------------|-----------------------|---------------|

"UNIDOS LOGRAMOS MAS..."

Código postal: 413060 – Dirección: Carrera 9 No 5 -41 Barrio San Pedro – Telefax: 8384006
E-mail: concejo@hobo-huila.gov.co



REPUBLICA DE COLOMBIA
DEPARTAMENTO DEL HUILA
CONCEJO MUNICIPAL DE EL HOBO
CARRERA 9 No. 5-41 TELEFAX 8384006



| | | | | | | | |
|--|-----------------|----|------|------|-----|--|--|
| Aumentar a 7330 los afiliados al SGSSS | Afiliados SGSSS | al | 7130 | 2023 | 200 | Observatorio de Salud del Huila (OSHU) | |
|--|-----------------|----|------|------|-----|--|--|

Código Producto: 1906004
Código Indicador: 190600401

| Producto | Indicador | Línea base | Año línea base | Metas 2024 – 2027 | Fuente de información | ODS Asociados |
|--|---|------------|----------------|-------------------|--------------------------|---------------|
| Servicio de atención en salud a la población | Personas afiliadas en de servicio salud | 5433 | 2023 | 5433 | Dirección Local de Salud | |

Código indicador Resultado: 050020001

| Meta de resultado | Indicador de Resultado | Línea base | Año línea base | Metas 2024 – 2027 | Fuente de información | ODS Asociados |
|---|---|------------------------------|----------------|------------------------------|---|---------------|
| Mantener 6.14 (x cada 1.000 habitantes) | Tasas y coberturas - tasa de mortalidad (x cada 1.000 habitantes) | 6.14 x cada 1.000 habitantes | 2022 | 6.14 x cada 1.000 habitantes | Secretaria de Salud Departamental del Huila *EEVV | |

Código Producto: 1906005-
Código Indicador: 190600500

| Producto | Indicador | Línea base | Año línea base | Metas 2024 – 2027 | Fuente de información | ODS Asociados |
|--|--|------------|----------------|-------------------|--------------------------|---------------|
| Hospitales de primer nivel de atención dotados | Hospitales de primer nivel de atención dotados | 0 | 2023 | 1 | Dirección Local de Salud | |

Código Producto: 1906001


"UNIDOS LOGRAMOS MAS..."

Código postal: 413060 – **Dirección:** Carrera 9 No 5 -41 Barrio San Pedro – **Telefax:** 8384006
E-mail: concejo@hobo-huila.gov.co




REPUBLICA DE COLOMBIA
DEPARTAMENTO DEL HUILA
CONCEJO MUNICIPAL DE EL HOBO
CARRERA 9 No. 5-41 TELEFAX 8384006


Código Indicador: 190600100

| Producto | Indicador | Línea base | Año línea base | Metas 2024 – 2027 | Fuente de información | ODS Asociados |
|--|--|------------|----------------|-------------------|--------------------------|---|
| Hospitales de primer nivel de atención adecuados | Hospitales de primer nivel de atención adecuados | 0 | 2023 | 1 | Dirección Local de Salud |  |

Código Producto: 1906033
Código Indicador: 190603300

| Producto | Indicador | Línea base | Año línea base | Metas 2024 – 2027 | Fuente de información | ODS Asociados |
|---|---|------------|----------------|-------------------|--------------------------|---|
| Unidades móviles para la atención médica adquiridas y dotadas | Unidades móviles para la atención médica adquiridas y dotadas | 0 | 2023 | 1 | Dirección Local de Salud |  |

Código Producto: 1906035
Código Indicador: 1906035001

| Producto | Indicador | Línea base | Año línea base | Metas 2024 – 2027 | Fuente de información | ODS Asociados |
|---|--|------------|----------------|-------------------|--------------------------|---|
| Servicio de apoyo financiero para la atención en salud a la población | Empresas sociales del estado financiadas | 1 | 0 | 4 | Dirección Local de Salud |  |

Código Producto: 1906022
Código Indicador: 190602203

| Producto | Indicador | Línea base | Año línea base | Metas 2024 – 2027 | Fuente de información | ODS Asociados |
|----------|-----------|------------|----------------|-------------------|-----------------------|---------------|
|----------|-----------|------------|----------------|-------------------|-----------------------|---------------|

"UNIDOS LOGRAMOS MAS..."

Código postal: 413060 – Dirección: Carrera 9 No 5 -41 Barrio San Pedro – Telefax: 8384006
E-mail: concejo@hobo-huila.gov.co



REPUBLICA DE COLOMBIA
DEPARTAMENTO DEL HUILA
CONCEJO MUNICIPAL DE EL HOYO
CARRERA 9 No. 5-41 TELEFAX 8384006

| | | | | | | | |
|--|-----------------|---|---|------|---|--------------------------|--|
| Servicio de apoyo a la prestación de servicio de transporte de pacientes | de la del de de | Ambulancias TAB (Transporte Asistencial Básico) disponibles | 0 | 2023 | 1 | Dirección Local de Salud | |
|--|-----------------|---|---|------|---|--------------------------|--|

Código Producto: 1906029
Código Indicador: 190602900

| Producto | Indicador | Línea base | Año línea base | Metas 2024 – 2027 | Fuente de información | ODS Asociados |
|--|--|------------|----------------|-------------------|--------------------------|---------------|
| Servicio de asistencia técnica a Instituciones Prestadoras de Servicios de Salud | Instituciones prestadoras de servicios de salud asistidas técnicamente | 0 | 2023 | 1 | Dirección Local de Salud | |

COMPONENTE DE INVERSIÓN PLURIANUAL DEL PLAN TERRITORIAL DE SALUD

A continuación, se relaciona la proyección de recursos por cada una de las vigencias:

| COMPONENTE DE INVERSIÓN PLURIANUAL DEL P.T.S. | | | | | | | | |
|---|-------------------------|--|---------------|---------------|---------------|----------------|-----------------------|--------------------------|
| Programa | Subprogramas | Proyección de recursos para financiar cuatrienio | Año 1 | Año 2 | Año 3 | Año 4 | Fuentes de recursos | Responsables |
| 1903- Inspección, vigilancia y control | Intersubsectorial Salud | 83.139.719,38 | 19.754.424,00 | 20.426.074,42 | 21.120.560,95 | 21.838.660,02 | SGP Libre inversión | Dirección Local de Salud |
| | | 29.874.906,07 | 7.098.431,00 | 7.339.777,65 | 7.589.330,09 | 7.847.367,32 | SGP -Salud | Dirección Local de Salud |
| | | 118.574.067,65 | 28.173.807,00 | 29.131.716,44 | 30.122.194,80 | 31.146.349,42 | Cofinanciación Nación | Dirección Local de Salud |
| | | 382.508.598,30 | 90.886.006,00 | 93.976.130,20 | 97.171.318,63 | 100.475.143,46 | Recursos propios | Dirección Local de Salud |
| 1905- Salud Pública | Intersubsectorial Salud | 42.086.633,04 | 10.000.000,00 | 10.340.000,00 | 10.691.560,00 | 11.055.073,04 | SGP- libre inversión | Dirección Local de Salud |
| | | 370.362.370,75 | 88.000.000,00 | 90.992.000,00 | 94.085.728,00 | 97.284.642,75 | Recursos propios | Dirección Local de Salud |

"UNIDOS LOGRAMOS MAS..."

Código postal: 413060 – **Dirección:** Carrera 9 No 5 -41 Barrio San Pedro – **Telefax:** 8384006
E-mail: concejo@hoyo-huila.gov.co



| Programa | Subprogramas | Proyección de recursos para financiar cuatrienio | Año 1 | Año 2 | Año 3 | Año 4 | Fuentes de recursos | Responsables |
|---|-------------------------|--|------------------|------------------|------------------|------------------|-----------------------|--------------------------|
| | | 720.493.739,09 | 171.193.010,00 | 177.013.572,34 | 183.032.033,80 | 189.255.122,95 | SGP -Salud | Dirección Local de Salud |
| 1906- Aseguramiento y prestación Integral de servicios de salud | Intersubsectorial Salud | 369.000.278,96 | 87.676.360,00 | 90.657.356,24 | 93.739.706,35 | 96.926.856,37 | Recursos propios | Dirección Local de Salud |
| | | 13.511.097.511,35 | 3.210.306.108,00 | 3.319.456.515,67 | 3.432.318.037,20 | 3.549.016.850,47 | SGP -Salud | Dirección Local de Salud |
| | | 2.683.734.722,00 | 1.018.866.577,00 | 536.508.041,00 | 554.749.314,00 | 573.610.790,00 | Cofinanciación Dpto. | Dirección Local de Salud |
| | | 820.866.330,00 | 500.000.000,00 | 103.400.000,00 | 106.915.600,00 | 110.550.730,00 | Regalías | Dirección Local de Salud |
| | | 22.335.845.159,00 | 6.450.703.740,00 | 5.119.027.667,00 | 5.293.074.608,00 | 5.473.039.144,00 | Cofinanciación Nación | Dirección Local de Salud |

8 LÍNEA ESTRATÉGICA TODOS POR UN BUEN GOBIERNO

Esta línea está conformada por los siguientes sectores:

- Información Estadística
- Justicia y del derecho
- Trabajo
- Gobierno Territorial
- Organismos de Control

8.1 INFORMACIÓN ESTADÍSTICA

OBJETIVO PRIORIZADO: gestionar información estadística actualizada para un mejor conocimiento de la realidad y apoyar a la toma de decisiones.

| Meta de Bienestar | Línea Base | Año Base | Fuente | Meta de Cuatrienio |
|------------------------------------|------------|----------|--------|--------------------|
| Predios gestionados catastralmente | ND | 2023 | ND | 100 |

| | |
|------------------------------|---|
| PROGRAMA PRESUPUESTAL | Levantamiento y actualización de información estadística de calidad (0401) |
|------------------------------|---|

"UNIDOS LOGRAMOS MAS..."

Código postal: 413060 – Dirección: Carrera 9 No 5 -41 Barrio San Pedro – Telefax: 8384006
E-mail: concejo@hobo-huila.gov.co



| Producto | Indicador de producto | Meta de Cuatrienio |
|---|---|--------------------|
| Servicio de estratificación socioeconómica- 0401105 | Predios con estratificación socioeconómica- 040110500 | 100 |

| PROGRAMA PRESUPUESTAL | Generación de la información geográfica del territorio nacional (0406) | |
|------------------------------|--|--------------------|
| Producto | Indicador de producto | Meta de Cuatrienio |
| Servicio de avalúos- 0406002 | Avalúos realizados- 040600200 | 3 |

8.2 JUSTICIA Y DEL DERECHO

OBJETIVO PRIORIZADO: promover la sana convivencia para proteger la vida, la integridad y la libertad de los ciudadanos

| Meta de Bienestar | Línea Base | Año Base | Fuente | Meta de Cuatrienio |
|--|------------|----------|------------------|--------------------|
| Tasa por lesiones personales x 100.000 Hab | 38 | 2023 | Policía Nacional | 36 |

| PROGRAMA PRESUPUESTAL | Promoción al acceso a la justicia (1202) | |
|---|--|--------------------|
| Producto | Indicador de producto | Meta de Cuatrienio |
| Servicio de promoción del acceso a la justicia- 1202019 | Estrategias de acceso a la justicia desarrolladas- 120201900 | 4 |
| Servicio de asistencia técnica en la promoción y articulación de los servicios de justicia- 1202023 | Entidades asistidas técnicamente en promoción y articulación de los servicios de justicia- 120202301 | 1 |

OBJETIVO PRIORIZADO: promover la garantía de los derechos mediante convenios de integración de servicios, para el mantenimiento de la infraestructura y el sostenimiento de los centros de reclusión del sistema penitenciario y carcelario.

| Meta de Bienestar | Línea Base | Año Base | Fuente | Meta de Cuatrienio |
|---|------------|----------|--------------|--------------------|
| Establecimientos de reclusión del orden nacional apoyados | 1 | 2023 | Sec .general | 4 |

| PROGRAMA PRESUPUESTAL | Sistema penitenciario y carcelario en el marco de los derechos humanos (1206) | |
|--|---|--------------------|
| Producto | Indicador de producto | Meta de Cuatrienio |
| Infraestructura penitenciaria y carcelaria dotada- 1206008 | Establecimientos de reclusión (nacionales y territoriales) dotados- 120600800 | 4 |

"UNIDOS LOGRAMOS MAS..."

Código postal: 413060 – Dirección: Carrera 9 No 5 -41 Barrio San Pedro – Telefax: 8384006
E-mail: concejo@hobo-huila.gov.co



8.3 TRABAJO

OBJETIVO PRIORIZADO: desarrollar capacidades laborales en torno a las apuestas de reactivación económica y desarrollo municipal

| Meta de Bienestar | Línea Base | Año Base | Fuente | Meta de Cuatrienio |
|--|------------|----------|--------|--------------------|
| Personas que culminan los programas del SENA | ND | 2023 | ND | 40 |

| PROGRAMA PRESUPUESTAL | Generación y formalización del empleo- 3602 | | |
|--|---|--|--------------------|
| Producto | Indicador de producto | | Meta de Cuatrienio |
| Servicio de educación para el trabajo en emprendimiento- 3602011 | cupos en proceso de formación complementaria del programa jóvenes rurales emprendedores - 360201103 | | 40 |
| Servicio de asesoría técnica para el emprendimiento- 3602032 | Emprendimientos asesorados- 360203200 | | 8 |
| Servicio de formación para el trabajo en emprendimiento- 3602035 | Capacitaciones para la formación en el emprendimiento y el empresarismo ofrecidas- 360203501 | | 4 |
| Servicio de gestión para el emprendimiento- 3602013 | Proyectos productivos con acompañamiento atendidos- 360201306 | | 4 |

8.4 GOBIERNO TERRITORIAL

OBJETIVO PRIORIZADO: mejorar la calidad de vida buscando garantizar la integridad física y emocional de los habitantes, a través de una sana, pacífica y segura convivencia, en el marco de la justicia.

| Meta de Bienestar | Línea Base | Año Base | Fuente | Meta de Cuatrienio |
|---------------------|------------|----------|--------|--------------------|
| Índice de Seguridad | 21,73 | 2022 | ICM | 22,73 |

| PROGRAMA PRESUPUESTAL | Fortalecimiento de la convivencia y la seguridad ciudadana- 4501 | | |
|---|--|--|--------------------|
| Producto | Indicador de producto | | Meta de Cuatrienio |
| Documentos Planeación- 4501026 | Planes Integrales de Seguridad y Convivencia - PISCC con enfoque de género elaborados- 450102602 | | 1 |
| Servicio de apoyo financiero para proyectos de convivencia y seguridad ciudadana- 4501029 | Proyectos de convivencia y seguridad ciudadana apoyados financieramente- 450102900 | | 4 |

"UNIDOS LOGRAMOS MAS..."

Código postal: 413060 – Dirección: Carrera 9 No 5 -41 Barrio San Pedro – Telefax: 8384006
E-mail: concejo@hobo-huila.gov.co



REPUBLICA DE COLOMBIA
DEPARTAMENTO DEL HUILA
CONCEJO MUNICIPAL DE EL HOBO
CARRERA 9 No. 5-41 TELEFAX 8384006

| PROGRAMA PRESUPUESTAL | | Fortalecimiento de la convivencia y la seguridad ciudadana-4501 |
|---|---|---|
| Producto | Indicador de producto | Meta de Cuatrienio |
| Servicio de apoyo para el acceso a la justicia policiva- 4501048 | Estrategias implementadas- 450104800 | 4 |
| Servicio de atención integral a la fauna- 4501061 | Animales atendidos- 450106100 | 80 |
| Servicio de apoyo financiero para la atención integral de animales- 4501063 | Prestadores del servicio de atención integral de animales apoyados- 450106300 | 4 |
| Servicio de apoyo para la atención especializada e interdisciplinaria en las comisarías de familia- 4501082 | Casos atendidos- 450108200 | 120 |

OBJETIVO PRIORIZADO:

Brindar las condiciones y espacios necesarios para que la comunidad se ha parte activa de manera propositiva, y ejerza control social de la administración Municipal.

El programa Fortalecimiento del buen gobierno para el respeto y garantía de los derechos humanos, está orientado a la protección y garantía de los derechos humanos, en especial de las personas y comunidades en riesgo, NNA, Jóvenes, mujeres, población LGTBI, grupos étnicos y minorías. Se enfoca en el fortalecimiento de la prevención integral y rutas de protección: orientado a la formulación e implementación de planes, programas, proyectos, estrategias y acciones para generar condiciones que permitan el libre y pleno ejercicio de los derechos humanos, en particular derechos a la vida, libertad, integridad, seguridad y defensa, liberta de culto, de los derechos humano tal como lo consagra nuestra constitución política de Colombia, en el Título II, capítulo 1 de los Derechos Fundamentales. La estrategia incluye la formulación de políticas públicas requeridas y necesarias en el municipio.

Frente al tema de jóvenes se garantizará los requisitos de ley definidos en el sistema de responsabilidad penal en adolescente SRPA, de competencia del municipio, como parte de sus derechos.

Se materializarán en la ejecución del servicio de promoción de la garantía de derechos- 4502038

| Meta de Bienestar | Línea Base | Año Base | Fuente | Meta de Cuatrienio |
|-----------------------------------|------------|----------|--------|--------------------|
| Índice de desempeño institucional | 77,9 | 2022 | DAFP | 78,9 |

"UNIDOS LOGRAMOS MAS..."

Código postal: 413060 – Dirección: Carrera 9 No 5 -41 Barrio San Pedro – Telefax: 8384006
E-mail: concejo@hobo-huila.gov.co



REPUBLICA DE COLOMBIA
DEPARTAMENTO DEL HUILA
CONCEJO MUNICIPAL DE EL HOBO
CARRERA 9 No. 5-41 TELEFAX 8384006

| PROGRAMA PRESUPUESTAL | | Fortalecimiento del buen gobierno para el respeto y garantía de los derechos humanos- 4502 |
|---|---|---|
| Producto | Indicador de producto | Meta de Cuatrienio |
| Servicio de promoción a la participación ciudadana- 4502001 | Estrategias para el fomento de a la participación de las mujeres en los espacios de participación política y de toma de decisión implementadas- 450200112 | 4 |
| Servicio de promoción a la participación ciudadana- 4502001 | Rendición de cuentas realizadas- 450200101 | 4 |
| Servicio de promoción a la participación ciudadana- 4502001 | Espacios de participación promovidos- 450200100 | 8 |
| Servicio de promoción a la participación ciudadana- 4502001 | Iniciativas organizativas de participación ciudadana promovidas- 450200109 | 2 |
| Servicio de promoción de la garantía de derechos- 4502038 | Estrategias de promoción de la garantía de derechos implementadas- 450203800 | 2 |
| Servicio de apoyo financiero para empresas y emprendimientos productivos- 4502039 | Personas y empresas beneficiadas- 450203900 | 4 |

OBJETIVO PRIORIZADO: proteger a la población, los recursos y el medio ambiente ante posibles desastres naturales o eventos peligrosos, y promover una cultura de prevención y respuesta efectiva.

| PROGRAMA PRESUPUESTAL | | Gestión del riesgo de desastres y emergencias- 4503 |
|--|---|--|
| Producto | Indicador de producto | Meta de Cuatrienio |
| Servicio de atención a emergencias y desastres- 4503004 | Emergencias y desastres atendidas- 450300400 | 4 |
| Servicio de atención a emergencias y desastres- 4503004 | Organismos de atención de emergencias equipados- 450300401 | 1 |
| Obras de infraestructura para la reducción del riesgo de desastres- 4503022 | Obras de infraestructura para la reducción del riesgo de desastres realizadas- 450302200 | 2 |
| Documentos de planeación- 4503023 | Plan de gestión del riesgo de desastres formulado- 450302301 | 1 |
| Documentos de planeación- 4503023 | Estrategia para la respuesta a emergencias actualizada- 450302302 | 1 |
| Servicios de apoyo para atención de población afectada por situaciones de emergencia, desastre o declaratorias de calamidad pública- 4503028 | Personas afectadas por situaciones de emergencia, desastre o declaratorias de calamidad pública apoyadas- 450302800 | 80 |
| Servicio prevención y control de incendios- 4503035 | Cuerpos de bomberos disponibles para la prevención y control de incendios en la entidad territorial- 450303500 | 4 |

"UNIDOS LOGRAMOS MAS..."

Código postal: 413060 – Dirección: Carrera 9 No 5 -41 Barrio San Pedro – Telefax: 8384006
 E-mail: concejo@hobo-huila.gov.co



OBJETIVO PRIORIZADO: brindar las condiciones físicas, técnicas y administrativas, para mejorar el funcionamiento propio de la alcaldía.

| PROGRAMA PRESUPUESTAL | Fortalecimiento a la gestión y dirección de la administración pública territorial- 4599 | |
|---|--|---------------------------|
| Producto | Indicador de producto | Meta de Cuatrienio |
| Sedes mantenidas- 4599016 | Sedes mantenidas- 459901600 | 4 |
| Documentos de planeación- 4599019 | Documentos de planeación realizados- 459901900 | 1 |
| Documentos de planeación- 4599019 | Documentos de planeación con seguimiento realizado- 459901902 | 1 |
| Servicio de Implementación Sistemas de Gestión- 4599023 | Sistema de Gestión implementado- 459902300 | 1 |
| Servicio de asistencia técnica- 4599031 | Programas asistidos técnicamente- 459903105 | 4 |

8.5 ORGANISMOS DE CONTROL

OBJETIVO PRIORIZADO: garantizar la transparencia, la legalidad y la protección de los intereses de la sociedad.

| Meta de Bienestar | Línea Base | Año Base | Fuente | Meta de Cuatrienio |
|-----------------------------|-------------------|-----------------|---------------|---------------------------|
| Índice de ciudades modernas | 38.28 | 2023 | ICM | 40.28 |

| PROGRAMA PRESUPUESTAL | Lucha contra la corrupción (2503) | |
|---|--|---------------------------|
| Producto | Indicador de producto | Meta de Cuatrienio |
| Servicio de educación informal en materia de transparencia y acceso a la información pública- 2503002 | Capacitaciones realizadas - 250300201 | 2 |

"UNIDOS LOGRAMOS MAS..."

Código postal: 413060 – Dirección: Carrera 9 No 5 -41 Barrio San Pedro – Telefax: 8384006
E-mail: concejo@hobo-huila.gov.co



ARTICULO No. 5 PROYECTOS, POLÍTICAS Y PROGRAMAS PARA LA CONSTRUCCIÓN DE PAZ

Con respecto a la normativa actual que establece la paz como una política de estado y en la cual se pretende evidenciar las acciones del Municipio en el periodo 2024-2027, dentro de sus competencias legales y la disponibilidad de recursos, de conformidad con el artículo 4 de la ley 2272. *“Para el cumplimiento de lo dispuesto en el artículo anterior estará sujeto a la disponibilidad presupuestal de las entidades territoriales. El Plan Nacional de Desarrollo y los Planes de Desarrollo Locales tendrán un capítulo denominado “Proyectos, políticas y programas para la construcción de paz”.*

Este documento vincula los compromisos del municipio como apuesta para fomentar la paz estable y duradera en el país, contenidos en el componente estratégico del presente plan de desarrollo. Debemos señalar que el municipio se encuentra clasificado como ZOMAC (Zonas más afectadas por el conflicto armado).

COMPONENTES

En el contexto de la implementación de la política de paz en Colombia, el gobierno municipal participará, de conformidad con sus habilidades y posibilidades, en las temáticas siguientes:

1. Mecanismos para la Paz Total

El municipio se comprometerá a participar en la implementación de los Acuerdos Parciales que sean comunicados por la Oficina del Consejero Comisionado para la Paz, debido a los procedimientos de paz que se llevan a cabo y tienen un impacto en el territorio, dentro de las responsabilidades del municipio.

2. Reforma Rural Integral

La reforma Rural Integral es la iniciativa más eficiente para la transformación e implementación del Acuerdo de Paz. Esta reforma se encuentra vinculada a diversos sectores de inversión pública con competencia de los Municipios.

Se relacionan a continuación los siguientes programas relacionados y detallados en el componente estratégico.

| APUESTAS | SECTOR | PROGRAMA |
|-------------------------------------|---------------------------|---|
| Construcción y mejoramiento de vías | Transporte | Infraestructura red vial regional-2402 |
| Infraestructura del sector salud | Salud y Protección Social | Aseguramiento y prestación integral de servicios de salud -1906 |

“UNIDOS LOGRAMOS MAS...”

Código postal: 413060 – Dirección: Carrera 9 No 5 -41 Barrio San Pedro – Telefax: 8384006
E-mail: concejo@hobo-huila.gov.co



| APUESTAS | SECTOR | PROGRAMA |
|--|----------------------------------|--|
| Infraestructura del sector educativo | Educación | Calidad, cobertura y fortalecimiento de la educación inicial, preescolar, básica y media- 2201 |
| Uso Responsable de los recursos Hídricos | Ambiente y Desarrollo Sostenible | Gestión integral del recurso hídrico- 3203 |
| Mitigación de la deforestación | Ambiente y Desarrollo Sostenible | Conservación de la biodiversidad y sus servicios ecosistémicos- 3202 |

3. Nuevos diálogos en el marco de la Paz Total

| APUESTAS | SECTOR | PROGRAMA |
|-------------------------|----------------------|--|
| Rechazo de la violencia | Gobierno Territorial | Fortalecimiento de la convivencia y la seguridad ciudadana- 4501 |

4. Participación Política y ciudadana

| APUESTAS | SECTOR | PROGRAMA |
|---------------------------|----------------------|--|
| Espacios de participación | Gobierno Territorial | Fortalecimiento del buen gobierno para el respeto y garantía de los derechos humanos- 4502 |

5. Garantías de seguridad

| APUESTAS | SECTOR | PROGRAMA |
|--|---------------------------|--|
| Planes sectoriales de prevención del riesgo – Gestión del riesgo | Gobierno Territorial | Gestión del riesgo de desastres y emergencias- 4503 |
| Planes sectoriales de prevención del riesgo – Salud | Salud y Protección Social | Inspección, vigilancia y control. - 1903 |
| Planes sectoriales de prevención del riesgo – Seguridad | Justicia y del Derecho | Promoción al acceso a la justicia - 1202 |
| Planes sectoriales de prevención del riesgo – Seguridad | Gobierno Territorial | Fortalecimiento de la convivencia y la seguridad ciudadana- 4501 |

6. Reincorporación y reintegración

En los programas sociales impulsados por la administración municipal, se garantizarán el acceso de forma equitativa, sin discriminación para personas excombatientes, con un enfoque diferencial.

7. Víctimas

| APUESTAS | SECTOR | PROGRAMA |
|-------------------------------|-----------------------------------|---|
| Víctimas del conflicto armado | Inclusión Social y Reconciliación | Atención, asistencia y reparación integral a las víctimas -4101 |

“UNIDOS LOGRAMOS MAS...”

Código postal: 413060 – Dirección: Carrera 9 No 5 -41 Barrio San Pedro – Telefax: 8384006
E-mail: concejo@hobo-huila.gov.co



8. Enfoques diferenciales

Aplicaremos enfoques en los programas y proyectos del municipio de manera transversal brindando apoyo técnico a las comunidades más vulnerables y organizaciones de mujeres para la formulación, financiación y ejecución de iniciativas.

| APUESTAS | SECTOR | PROGRAMA / META |
|--|-----------------------------------|--|
| Enfoques de género en los programas y proyectos del Municipio brindando acompañamiento técnico a las comunidades más vulnerables | Inclusión Social y Reconciliación | Inclusión social y productiva para la población en situación de vulnerabilidad (4103) |
| Enfoques de género en los programas y proyectos del Municipio brindando acompañamiento técnico a las comunidades más vulnerables | Inclusión Social y Reconciliación | Atención integral de población en situación permanente de desprotección social y/o familiar - 4104 – Adultos mayores atendidos con servicios integrales- 410400800 |
| Enfoques de género en los programas y proyectos del Municipio brindando acompañamiento técnico a las comunidades más vulnerables | Inclusión Social y Reconciliación | Atención integral de población en situación permanente de desprotección social y/o familiar - 4104 – Personas con discapacidad atendidas con servicios integrales- 410402000 |
| Enfoques de género en los programas y proyectos del Municipio brindando acompañamiento técnico a las comunidades más vulnerables | Agricultura y Desarrollo Rural | Programa: Inclusión productiva de pequeños productores rurales- 1702. – Mujeres beneficiadas- 170200703 |
| Enfoques de género en los programas y proyectos del Municipio brindando acompañamiento técnico a las comunidades más vulnerables | Gobierno Territorial | Programa: Fortalecimiento del buen gobierno para el respeto y garantía de los derechos humanos- 4502 – Estrategias para el fomento de a la participación de las mujeres en los espacios de participación política y de toma de decisión implementadas- 450200112 – Estrategias de promoción de la garantía de derechos implementadas- 450203800 |

ARTICULO No. 6 INVERSIONES CON CARGO AL SISTEMA GENERAL DE REGALÍAS

9 INVERSIONES CON CARGO AL SISTEMA GENERAL DE REGALÍAS

Conforme al artículo 30 de la ley 2056 de 2020, se realiza un análisis de la disponibilidad y proyección de recursos, para el presente periodo constitucional 2024 - 2027 de las asignaciones directas y la asignación para la inversión local, para el municipio.

"UNIDOS LOGRAMOS MAS..."

Código postal: 413060 – Dirección: Carrera 9 No 5 -41 Barrio San Pedro – Telefax: 8384006
E-mail: concejo@hobo-huila.gov.co



Teniendo presente que la administración municipal está iniciando su periodo constitucional, se han definido en el presente capítulo de manera puntual **Iniciativas de Inversión**, que apuntan a cumplir las metas relacionadas en el componente estratégico del plan de desarrollo, de las cuales en su desarrollo y maduración se podrán desprender uno o más proyectos de inversión.

Se identificaron y priorizaron las iniciativas susceptibles de ser financiados con recursos de las Asignaciones Directas, la Asignación para la Inversión Local, en un proceso participativo y de cierre de brechas.

9.1 DISPONIBILIDAD DE SALDOS Y PROYECCIÓN DE RECURSOS SGR 2024 - 2027

| CONCEPTO DE GASTO | SALDOS 2023 | 2024 | 2025 | 2026 | 2027 | TOTALES |
|--|----------------------|----------------------|----------------------|--------------------|--------------------|----------------------|
| ASIGNACIONES DIRECTAS (20% DEL SGR) | 224.674 | 2.237.646 | 1.417.965 | 1.335.317 | 1.331.535 | 6.547.137 |
| ASIGNACIONES DIRECTAS ANTICIPADAS (5% DEL SGR) | 626.838 | 625.046 | 396.029 | 372.946 | 371.889 | 2.392.748 |
| ASIGNACIÓN PARA LA INVERSIÓN LOCAL SEGÚN NBI Y CUARTA, QUINTA, Y SEXTA CATEGORÍA | 1.158.443.332 | 1.050.580.664 | 890.126.673 | 824.658.083 | 863.954.724 | 4.787.763.476 |
| ASIGNACIÓN PARA LA INVERSIÓN LOCAL - AMBIENTE Y DESARROLLO SOSTENIBLE | 178.222.051 | 158.550.871 | 136.942.565 | 126.870.474 | 132.916.111 | 733.502.072 |
| TOTALES | 1.337.516.895 | 1.211.994.227 | 1.028.883.232 | 953.236.820 | 998.574.260 | 5.530.205.433 |

9.2 ANÁLISIS PARA EL CIERRE DE BRECHAS Y PRIORIZACIÓN SGR

Atendiendo datos del gobierno Nacional para la priorización de sectores de inversión, que mayor impacto generan para el cierre de brechas de, desarrollo económico, social, ambiental, agropecuario y para la infraestructura vial, y en aplicación del Anexo No. 1 de la resolución No. 2993 del 2001 del Departamento Nacional de Planeación, se realizó un



"UNIDOS LOGRAMOS MAS..."

Código postal: 413060 – Dirección: Carrera 9 No 5 -41 Barrio San Pedro – Telefax: 8384006
E-mail: concejo@hobo-huila.gov.co




diagnostico a través del visor online, siguiendo las recomendaciones del documento técnico 2023 del DNP.

Los municipios del país están clasificados según seis (6) grupos:

- Ciudades principales C, (13 ciudades)
- Capacidades altas (G1)
- Capacidades media - altas (G2)
- Capacidades medias (G3)
- Capacidades media-bajas (G4)
- Capacidades bajas (G5).

El municipio de HOBO está clasificado en el grupo G3 – capacidades medias; el referente del municipio es el mejor valor alcanzado para cada indicador dentro del grupo de capacidades iniciales con vigencia 2020-2023 al que pertenece el municipio.

<https://www.sgr.gov.co/Inversi%C3%B3n/Metodolog%C3%ADadeCierredeBrechas.aspx>



9.3 PRIORIZACIÓN DE INICIATIVAS SUSCEPTIBLES DE SER FINANCIADAS

Para realizar la priorización de las iniciativas se dio aplicación a la metodología del cierre de brechas de acuerdo con la Resolución No. 2993 de 2021, y su anexo metodológico No. 1.

a. Se realizó la siguiente asignación de puntaje por prioridad del sector (60%)

"UNIDOS LOGRAMOS MAS..."

Código postal: 413060 – Dirección: Carrera 9 No 5 -41 Barrio San Pedro – Telefax: 8384006
E-mail: concejo@hobo-huila.gov.co



REPUBLICA DE COLOMBIA
DEPARTAMENTO DEL HUILA
CONCEJO MUNICIPAL DE EL HOBO
CARRERA 9 No. 5-41 TELEFAX 8384006

| SECTOR | BRECHA | POSICIÓN | PUNTAJE PRIORIDAD SECTOR |
|--|--------|----------|--------------------------|
| TECNOLOGÍAS DE LA INFORMACIÓN Y LAS COMUNICACIONES | 56,89 | 1 | 5 |
| DESARROLLO ECONÓMICO | 45,13 | 2 | 5 |
| AGRICULTURA Y DESARROLLO RURAL | 40,24 | 3 | 5 |
| EDUCACIÓN | 36,88 | 4 | 4 |
| VIVIENDA, CIUDAD Y TERRITORIO | 29,41 | 5 | 4 |
| INCLUSIÓN SOCIAL | 17,67 | 6 | 4 |
| GOBIERNO TERRITORIAL | 12,84 | 7 | 3 |
| SALUD Y PROTECCIÓN SOCIAL | 5,23 | 8 | 3 |
| AMBIENTE Y DESARROLLO SOSTENIBLE | 4,12 | 9 | 2 |
| MINAS Y ENERGÍA | 3,56 | 10 | 1 |

Seguidamente del proceso técnico y participativo, se definieron y priorizaron las siguientes iniciativas, precisando que existen recursos del SGR con destinación específica como la Ambiental. La socialización y priorización con la comunidad se llevó a cabo el día 25 de febrero de 2024 en el recinto del Concejo Municipal; a tendiendo proposiciones de la comunidad se modificó el texto en dos de las iniciativas propuestas así:

La iniciativa APOYO Y FORTALECIMIENTO A LA MUJER RURAL EN PROYECTO PRODUCTIVOS, se modificó eliminando el término "Rural" del texto

La iniciativa FORTALECER LAS CONDICIONES Y CAPACIDADES DEL CUERPO DE BOMBEROS DEL MUNICIPIO, se modificó el texto "del cuerpo de Bomberos" por "de los organismos de Socorro"

Las iniciativas fueron puestas a consideración públicamente con los ajustes mencionados anteriormente.

Las siguientes son las iniciativas priorizadas para ser financiadas con cargo al SGR.

| INICIATIVAS PRIORIZADAS |
|---|
| APOYO Y FORTALECIMIENTO A LA MUJER EN PROYECTO PRODUCTIVOS |
| FORTALECER EL SECTOR TURÍSTICO COMO DINAMIZADOR DE LA ECONOMÍA DEL MUNICIPIO |
| FORTALECER E IMPLEMENTAR EL USO DE CIENCIA TECNOLOGÍA E INNOVACIÓN DE MANERA TRANSVERSAL A TODOS LOS SECTORES PRODUCTIVOS EN EL MUNICIPIO |
| IMPLEMENTAR EL USO DE TECNOLOGÍAS NO RENOVABLES COMO GENERADORES DE ENERGÍA |
| CONSTRUCCIÓN, AMPLIACIÓN OPTIMIZACIÓN Y/O RESTITUCIÓN DE LOS SISTEMAS DE ACUEDUCTO Y ALCANTARILLADO EN EL MUNICIPIO |
| CONSTRUCCIÓN DE PAVIMENTACIÓN, PLACA HUELLAS, Y OBRAS DE ARTE |

"UNIDOS LOGRAMOS MAS..."

Código postal: 413060 – Dirección: Carrera 9 No 5 -41 Barrio San Pedro – Telefax: 8384006
E-mail: concejo@hobb-huila.gov.co



INICIATIVAS PRIORIZADAS

| |
|---|
| CONSTRUCCIÓN DE MEJORAMIENTO DE VIVIENDAS |
| CONSTRUCCIÓN, AMPLIACIÓN Y MEJORAMIENTO DE LA INFRAESTRUCTURA ESCOLAR |
| CONSTRUCCIÓN, AMPLIACIÓN Y MEJORAMIENTO DE LA INFRAESTRUCTURA DEPORTIVA |
| FORTALECER Y OPTIMIZAR LAS CONDICIONES DE PRESTACIÓN DE SERVICIOS DE LA E.S.E. HOSPITAL LOCAL DE HOBO |
| CONSTRUCCIÓN DE OBRAS DE MITIGACIÓN DEL RIESGO DE DESASTRES |
| FORTALECER LAS CONDICIONES Y CAPACIDADES DE LOS ORGANISMOS DE SOCORRO DEL MUNICIPIO |
| CONTRIBUIR A LA GESTIÓN AMBIENTAL Y SOSTENIBLE, ARTICULADA CON EL PGAR 2024 -2035- CAM |

ARTICULO No. 7 PLAN DE INVERSIONES

10 COMPONENTE DE INVERSIÓN

10.1 PLAN FINANCIERO

10.1.1 INGRESOS PRESUPUESTO ORDINARIO

Proyección de ingresos de acuerdo con el Marco Fiscal de Mediano Plazo 2023

| Nombre de Concepto | 2024 | 2025 | 2026 | 2027 |
|---|---------------|---------------|---------------|---------------|
| INGRESOS TOTALES (sin financiación) | 23.576 | 24.920 | 25.668 | 26.438 |
| INGRESOS CORRIENTES | 23.545 | 24.887 | 25.633 | 26.402 |
| TRIBUTARIOS | 2.833 | 2.994 | 3.084 | 3.176 |
| Impuesto sobre vehiculos automotores | 11 | 12 | 12 | 12 |
| Impuesto predial unificado | 183 | 194 | 200 | 206 |
| Impuesto de industria y comercio | 476 | 503 | 518 | 534 |
| Impuesto de registro | 0 | 0 | 0 | 0 |
| Impuesto al consumo de licores, vinos, aperitivos y similares | 0 | 0 | 0 | 0 |
| Impuesto al consumo de cervezas, sifones, refajos y mezclas | 0 | 0 | 0 | 0 |
| Impuesto al consumo de cigarrillos y tabaco | 0 | 0 | 0 | 0 |
| Sobretasa a la gasolina | 382 | 404 | 416 | 429 |
| Estampillas | 854 | 903 | 930 | 958 |
| Impuesto Único al Consumo a favor del Departamento Archipiélago de San Andrés, Providencia y Santa Catalina | 0 | 0 | 0 | 0 |
| Impuesto de alumbrado público | 874 | 923 | 951 | 980 |

"UNIDOS LOGRAMOS MAS..."

Código postal: 413060 – Dirección: Carrera 9 No 5 -41 Barrio San Pedro – Telefax: 8384006
E-mail: concejo@hobo-huila.gov.co



REPUBLICA DE COLOMBIA
DEPARTAMENTO DEL HUILA
CONCEJO MUNICIPAL DE EL HOBO
 CARRERA 9 No. 5-41 TELEFAX 8384006

| Nombre de Concepto | 2024 | 2025 | 2026 | 2027 |
|---|---------------|---------------|---------------|---------------|
| Resto ingresos tributarios | 52 | 55 | 57 | 59 |
| NO TRIBUTARIOS | 702 | 742 | 764 | 787 |
| Contribuciones | 394 | 417 | 429 | 442 |
| Tasas y derechos administrativos | 11 | 12 | 12 | 12 |
| Multas, sanciones e intereses de mora | 22 | 23 | 24 | 24 |
| Venta de bienes y servicios | 132 | 140 | 144 | 148 |
| Participación y derechos por monopolio | 143 | 151 | 156 | 160 |
| TRANSFERENCIAS CORRIENTES | 20.010 | 21.150 | 21.785 | 22.438 |
| Sistema General de Participaciones | 9.529 | 10.072 | 10.374 | 10.685 |
| Educación | 282 | 298 | 307 | 316 |
| Salud | 3.022 | 3.194 | 3.290 | 3.388 |
| Agua potable y saneamiento básico | 1.083 | 1.145 | 1.179 | 1.215 |
| Propósito general | 4.769 | 5.041 | 5.192 | 5.348 |
| De libre destinación municipios categorías 4, 5 y 6 | 2.070 | 2.188 | 2.254 | 2.322 |
| Distintos de libre de destinación | 2.698 | 2.852 | 2.938 | 3.026 |
| Asignaciones especiales | 373 | 395 | 407 | 419 |
| Atención integral de la primera infancia | 0 | 0 | 0 | 0 |
| Participación en impuestos | 0 | 0 | 0 | 0 |
| Participación en contribuciones | 0 | 0 | 0 | 0 |
| Resto participaciones | 5.241 | 5.539 | 5.705 | 5.877 |
| Compensaciones de ingresos tributarios y no tributarios | 0 | 0 | 0 | 0 |
| A entidades territoriales distintas de participaciones y compensaciones | 0 | 0 | 0 | 0 |
| Resto transferencias corrientes | 5.241 | 5.539 | 5.705 | 5.877 |

10.1.2 INGRESOS SISTEMA GENERAL DE REGALÍAS

| CONCEPTO DE GASTO | SALDOS 2023 | 2024 | 2025 | 2026 | 2027 | TOTALES |
|--|-------------|-----------|-----------|-----------|-----------|-----------|
| ASIGNACIONES DIRECTAS (20% DEL SGR) | 224.674 | 2.237.646 | 1.417.965 | 1.335.317 | 1.331.535 | 6.547.137 |
| ASIGNACIONES DIRECTAS ANTICIPADAS (5% DEL SGR) | 626.838 | 625.046 | 396.029 | 372.946 | 371.889 | 2.392.748 |

"UNIDOS LOGRAMOS MAS..."

Código postal: 413060 – Dirección: Carrera 9 No 5 -41 Barrio San Pedro – Telefax: 8384006
 E-mail: concejo@hobo-huila.gov.co



REPUBLICA DE COLOMBIA
DEPARTAMENTO DEL HUILA
CONCEJO MUNICIPAL DE EL HOBO
CARRERA 9 No. 5-41 · TELEFAX 8384006

| CONCEPTO DE GASTO | SALDOS 2023 | 2024 | 2025 | 2026 | 2027 | TOTALES |
|--|----------------------|----------------------|----------------------|--------------------|--------------------|----------------------|
| ASIGNACIÓN PARA LA INVERSIÓN LOCAL SEGÚN NBI Y CUARTA, QUINTA, Y SEXTA CATEGORÍA | 1.158.443.332 | 1.050.580.664 | 890.126.673 | 824.658.083 | 863.954.724 | 4.787.763.476 |
| ASIGNACIÓN PARA LA INVERSIÓN LOCAL - AMBIENTE Y DESARROLLO SOSTENIBLE | 178.222.051 | 158.550.871 | 136.942.565 | 126.870.474 | 132.916.111 | 733.502.072 |
| TOTALES | 1.337.516.895 | 1.211.994.227 | 1.028.883.232 | 953.236.820 | 998.574.260 | 5.530.205.433 |

10.1.3 GASTOS

Proyección de gastos de acuerdo con el Marco Fiscal de Mediano Plazo 2023

| Nombre de Concepto | 2024 | 2025 | 2026 | 2027 |
|---|---------------|---------------|---------------|---------------|
| GASTOS TOTALES | 23.045 | 24.347 | 24.874 | 25.620 |
| GASTOS CORRIENTES | 20.144 | 21.281 | 21.716 | 22.367 |
| FUNCIONAMIENTO | 2.025 | 2.129 | 1.989 | 2.049 |
| GASTOS ORGANISMOS DE CONTROL | 372 | 394 | 405 | 418 |
| PAGO DE BONOS PENSIONALES y CUOTAS PARTES DE BONO PENSIONAL | 0 | 0 | 0 | 0 |
| APORTES AL FONDO DE CONTINGENCIAS DE LAS ENTIDADES ESTATALES | 0 | 0 | 0 | 0 |
| GASTOS OPERATIVOS EN SECTORES SOCIALES | 17.747 | 18.759 | 19.322 | 19.901 |
| Educación | 619 | 654 | 674 | 694 |
| Salud y protección social | 8.524 | 9.010 | 9.280 | 9.559 |
| Vivienda, ciudad y territorio | 3.516 | 3.717 | 3.828 | 3.943 |
| Gobierno territorial | 1.109 | 1.173 | 1.208 | 1.244 |
| Transporte | 791 | 836 | 861 | 887 |
| Inclusión social y reconciliación | 1.061 | 1.122 | 1.156 | 1.190 |
| Deporte, recreación y cultura | 352 | 372 | 383 | 394 |
| Resto de sectores | 1.775 | 1.876 | 1.932 | 1.990 |
| INTERESES Y COMISIONES DE LA DEUDA | 0 | 0 | 0 | 0 |
| Interna | 0 | 0 | 0 | 0 |
| Externa | 0 | 0 | 0 | 0 |

10.1.4 COSTO Y FINANCIACIÓN DEL PLAN

"UNIDOS LOGRAMOS MAS..."

Código postal: 413060 – Dirección: Carrera 9 No 5 -41 Barrio San Pedro – Telefax: 8384006
E-mail: concejo@hobo-huila.gov.co



REPUBLICA DE COLOMBIA
DEPARTAMENTO DEL HUILA
CONCEJO MUNICIPAL DE EL HOBO
CARRERA 9 No. 5-41 TELEFAX 8384006

| FUENTES | 2024 | 2025 | 2026 | 2027 | 2024-2027 |
|--------------------------|----------------------|----------------------|----------------------|----------------------|----------------------|
| Recursos propios | \$ 2.996.064.299,00 | \$ 3.097.930.486,00 | \$ 3.203.260.123,00 | \$ 3.312.170.967,00 | \$ 12.609.425.875,00 |
| SGP Educación | \$ 258.381.865,00 | \$ 267.166.848,00 | \$ 276.250.521,00 | \$ 285.643.039,00 | \$ 1.087.442.273,00 |
| SGP Salud | \$ 3.388.597.549,00 | \$ 3.503.809.866,00 | \$ 3.622.939.401,00 | \$ 3.746.119.341,00 | \$ 14.261.466.157,00 |
| SGP Deporte | \$ 118.841.015,00 | \$ 122.881.610,00 | \$ 127.059.585,00 | \$ 131.379.611,00 | \$ 500.161.821,00 |
| SGP Cultura | \$ 89.130.762,00 | \$ 92.161.208,00 | \$ 95.294.689,00 | \$ 98.534.708,00 | \$ 375.121.367,00 |
| SGP Libre inversión | \$ 1.702.564.773,00 | \$ 1.760.451.975,00 | \$ 1.820.307.342,00 | \$ 1.882.197.792,00 | \$ 7.165.521.882,00 |
| SGP Libre destinación | \$ 0,00 | \$ 0,00 | \$ 0,00 | \$ 0,00 | \$ 0,00 |
| SGP Alimentación escolar | \$ 63.800.402,00 | \$ 65.969.616,00 | \$ 68.212.583,00 | \$ 70.531.811,00 | \$ 268.514.412,00 |
| SGP Rivereños | \$ 277.778.336,00 | \$ 287.222.799,00 | \$ 296.988.374,00 | \$ 307.085.979,00 | \$ 1.169.075.488,00 |
| SGP APSB | \$ 992.355.339,00 | \$ 1.026.095.421,00 | \$ 1.060.982.665,00 | \$ 1.097.056.076,00 | \$ 4.176.489.501,00 |
| Crédito | \$ 0,00 | \$ 0,00 | \$ 0,00 | \$ 0,00 | \$ 0,00 |
| Cofinanciación Dpto | \$ 1.018.866.577,00 | \$ 536.508.041,00 | \$ 554.749.314,00 | \$ 573.610.791,00 | \$ 2.683.734.723,00 |
| Cofinanciación Nación | \$ 6.478.877.547,00 | \$ 5.148.159.383,00 | \$ 5.323.196.802,00 | \$ 5.504.185.493,00 | \$ 22.454.419.225,00 |
| SGR | \$ 1.700.376.489,00 | \$ 1.028.883.232,00 | \$ 953.236.820,00 | \$ 998.574.260,00 | \$ 4.681.070.801,00 |
| Otros | \$ 0,00 | \$ 0,00 | \$ 0,00 | \$ 0,00 | \$ 0,00 |
| Proyectado Total | \$ 19.085.634.953,00 | \$ 16.937.240.485,00 | \$ 17.402.478.219,00 | \$ 18.007.089.868,00 | \$ 71.432.443.525,00 |

| | |
|----------------|----------------------|
| COSTO ESTIMADO | \$ 71.432.443.525,00 |
|----------------|----------------------|

10.2 PLAN PLURIANUAL

Una vez analizadas las cifras disponibles para la financiación del Plan de Desarrollo Municipal, se ha determinado un monto total del Plan Plurianual de inversiones, para todas las vigencias, en la suma de \$ 71.432.443.525,00 millones de pesos, discriminados así:

| | |
|-------------------|---------------------------|
| Vigencia 2024 | \$19.085.634.953 Millones |
| Vigencia 2025 | \$16.937.240.485 Millones |
| Vigencia 2026 | \$17.402.478.219 Millones |
| Vigencia 2027 | \$18.007.089.868 Millones |
| Total, Cuatrienio | \$71.432.443.525 Millones |

A continuación, se presenta el sistema de financiación del Plan de Desarrollo, por cada una de las Líneas Estratégicas

PLURIANUAL POR LÍNEA ESTRATÉGICA – SECTOR Y FUENTE VIGENCIA 2024

"UNIDOS LOGRAMOS MAS..."

Código postal: 413060 – Dirección: Carrera 9 No 5 -41 Barrio San Pedro – Telefax: 8384006
E-mail: concejo@hobo-huila.gov.co



REPUBLICA DE COLOMBIA
DEPARTAMENTO DEL HUILA
CONCEJO MUNICIPAL DE EL HOBO
CARRERA 9 No. 5-41 TELEFAX 8384006

| LÍNEA - SECTOR / FUENTE | Recursos propios 2024 | SGP 2024 | Crédito 2024 | Cofinanciación Dpto 2024 | Cofinanciación Nación 2024 | SGR 2024 | Otros 2024 | Proyectado Total 2024 |
|---|-----------------------|----------------------|--------------|--------------------------|----------------------------|----------------------|------------|-----------------------|
| TODOS POR LO SOCIAL | 1.034.156.984 | 5.568.757.356 | 0 | 1.018.866.577 | 6.478.877.547 | 1.337.500.000 | 0 | 15.438.158.464 |
| EDUCACIÓN | 102.817.733 | 352.182.267 | | | | 250.000.000 | | 705.000.000 |
| SALUD Y PROTECCIÓN SOCIAL | 266.562.366 | 3.418.351.973 | | 1.018.866.577 | 6.478.877.547 | 500.000.000 | | 11.682.658.463 |
| CULTURA | 143.973.238 | 266.026.762 | | | | | | 410.000.000 |
| VIVIENDA, CIUDAD Y TERRITORIO | 312.644.662 | 1.107.355.339 | | | | 387.500.000 | | 1.807.500.001 |
| DEPORTE Y RECREACIÓN | 111.158.985 | 168.841.015 | | | | 200.000.000 | | 480.000.000 |
| INCLUSIÓN SOCIAL Y RECONCILIACIÓN | 97.000.000 | 256.000.000 | | | | | | 353.000.000 |
| DESARROLLO SOSTENIBLE Y COMPETITIVO PARA TODOS | 1.401.769.397 | 866.230.603 | 0 | 0 | 0 | 362.876.489 | 0 | 2.630.876.489 |
| AGRICULTURA Y DESARROLLO RURAL | 0 | 120.000.000 | 0 | 0 | 0 | 49.613.127 | | 169.613.127 |
| MINAS Y ENERGÍA | 1.060.000.000 | 10.000.000 | | | | | | 1.070.000.000 |
| TECNOLOGÍAS DE LA INFORMACIÓN Y LAS COMUNICACIONES | 0 | 16.000.000 | 0 | 0 | 0 | 0 | 0 | 16.000.000 |
| TRANSPORTE | 172.547.733 | 402.452.267 | 0 | 0 | 0 | 313.263.362 | 0 | 888.263.362 |
| COMERCIO, INDUSTRIA Y TURISMO | 0 | 15.000.000 | | | | | | 15.000.000 |
| TRABAJO | 0 | 15.000.000 | 0 | 0 | 0 | 0 | 0 | 15.000.000 |
| CIENCIA, TECNOLOGÍA E INNOVACIÓN | 0 | 10.000.000 | | | | | | 10.000.000 |
| AMBIENTE Y DESARROLLO SOSTENIBLE | 169.221.664 | 277.778.336 | | | | | | 447.000.000 |
| TODOS POR UN BUEN GOBIERNO | 560.137.918 | 456.462.082 | 0 | 0 | 0 | 0 | 0 | 1.016.600.000 |
| INFORMACIÓN ESTADÍSTICA | 33.000.000 | 0 | 0 | 0 | 0 | 0 | 0 | 33.000.000 |
| JUSTICIA Y DEL DERECHO | 30.000.000 | 0 | 0 | 0 | 0 | 0 | 0 | 30.000.000 |
| GOBIERNO TERRITORIAL | 494.137.918 | 456.462.082 | | | | | | 950.600.000 |
| ORGANISMOS DE CONTROL | 3.000.000 | 0 | 0 | 0 | 0 | 0 | 0 | 3.000.000 |
| | 2.996.064.299 | 6.891.450.041 | 0 | 1.018.866.577 | 6.478.877.547 | 1.700.376.489 | 0 | 19.085.634.953 |

PLURIANUAL POR LÍNEA ESTRATÉGICA – SECTOR Y FUENTE
VIGENCIA 2025

"UNIDOS LOGRAMOS MAS..."

Código postal: 413060 – Dirección: Carrera 9 No 5 -41 Barrio San Pedro – Telefax: 8384006

E-mail: concejo@hobo-huila.gov.co



REPUBLICA DE COLOMBIA
DEPARTAMENTO DEL HUILA
CONCEJO MUNICIPAL DE EL HOBO
CARRERA 9 No. 5-41 TELEFAX 8384006

| LÍNEA - SECTOR / FUENTE | Recursos propios 2025 | SGP 2025 | Crédito 2025 | Cofinanciación Dpto 2025 | Cofinanciación Nación 2025 | SGR 2025 | Otros 2025 | Proyectado Total 2025 |
|---|-----------------------|----------------------|--------------|--------------------------|----------------------------|----------------------|------------|-----------------------|
| TODOS POR LO SOCIAL | 1.069.318.322 | 5.758.095.107 | 0 | 536.508.041 | 5.148.159.383 | 840.900.000 | 0 | 13.352.980.853 |
| EDUCACIÓN | 106.313.536 | 364.156.464 | 0 | 0 | 0 | 150.000.000 | 0 | 620.470.000 |
| SALUD Y PROTECCIÓN SOCIAL | 275.625.487 | 3.534.575.940 | 0 | 536.508.041 | 5.148.159.383 | 103.400.000 | 0 | 9.598.268.851 |
| CULTURA | 148.868.328 | 275.071.672 | 0 | 0 | 0 | 0 | 0 | 423.940.000 |
| VIVIENDA, CIUDAD Y TERRITORIO | 323.274.581 | 1.145.005.421 | 0 | 0 | 0 | 387.500.000 | 0 | 1.855.780.002 |
| DEPORTE Y RECREACIÓN | 114.938.390 | 174.581.610 | 0 | 0 | 0 | 200.000.000 | 0 | 489.520.000 |
| INCLUSIÓN SOCIAL Y RECONCILIACIÓN | 100.298.000 | 264.704.000 | 0 | 0 | 0 | 0 | 0 | 365.002.000 |
| DESARROLLO SOSTENIBLE Y COMPETITIVO PARA TODOS | 1.449.429.556 | 895.682.443 | 0 | 0 | 0 | 187.983.232 | 0 | 2.533.095.231 |
| AGRICULTURA Y DESARROLLO RURAL | 0 | 124.080.000 | 0 | 0 | 0 | 0 | 0 | 124.080.000 |
| MINAS Y ENERGÍA | 1.096.040.000 | 10.340.000 | 0 | 0 | 0 | 0 | 0 | 1.106.380.000 |
| TECNOLOGÍAS DE LA INFORMACIÓN Y LAS COMUNICACIONES | 0 | 16.544.000 | 0 | 0 | 0 | 0 | 0 | 16.544.000 |
| TRANSPORTE | 178.414.356 | 416.135.644 | 0 | 0 | 0 | 187.983.232 | 0 | 782.533.232 |
| COMERCIO, INDUSTRIA Y TURISMO | 0 | 15.510.000 | 0 | 0 | 0 | 0 | 0 | 15.510.000 |
| TRABAJO | 0 | 15.510.000 | 0 | 0 | 0 | 0 | 0 | 15.510.000 |
| CIENCIA, TECNOLOGÍA E INNOVACIÓN | 0 | 10.340.000 | 0 | 0 | 0 | 0 | 0 | 10.340.000 |
| AMBIENTE Y DESARROLLO SOSTENIBLE | 174.975.200 | 287.222.799 | 0 | 0 | 0 | 0 | 0 | 462.197.999 |
| TODOS POR UN BUEN GOBIERNO | 579.182.607 | 471.981.793 | 0 | 0 | 0 | 0 | 0 | 1.051.164.400 |
| INFORMACIÓN ESTADÍSTICA | 34.122.000 | 0 | 0 | 0 | 0 | 0 | 0 | 34.122.000 |
| JUSTICIA Y DEL DERECHO | 31.020.000 | 0 | 0 | 0 | 0 | 0 | 0 | 31.020.000 |
| GOBIERNO TERRITORIAL | 510.938.607 | 471.981.793 | 0 | 0 | 0 | 0 | 0 | 982.920.400 |
| ORGANISMOS DE CONTROL | 3.102.000 | 0 | 0 | 0 | 0 | 0 | 0 | 3.102.000 |
| | 3.097.930.485 | 7.125.759.343 | 0 | 536.508.041 | 5.148.159.383 | 1.028.883.232 | 0 | 16.937.240.484 |

"UNIDOS LOGRAMOS MAS..."

Código postal: 413060 – Dirección: Carrera 9 No 5 -41 Barrio San Pedro – Telefax: 8384006
 E-mail: concejo@hobo-huila.gov.co



REPUBLICA DE COLOMBIA
DEPARTAMENTO DEL HUILA
CONCEJO MUNICIPAL DE EL HOBO
CARRERA 9 No. 5-41 TELEFAX 8384006

**PLURIANUAL POR LÍNEA ESTRATÉGICA – SECTOR Y FUENTE
VIGENCIA 2026**

| LÍNEA - SECTOR / FUENTE | Recursos propios 2026 | SGP 2026 | Crédito 2026 | Cofinanciación Dpto 2026 | Cofinanciación Nación 2026 | SGR 2026 | Otros 2026 | Proyectado Total 2026 |
|---|-----------------------|----------------------|--------------|--------------------------|----------------------------|--------------------|------------|-----------------------|
| TODOS POR LO SOCIAL | 1.105.675.145 | 5.953.870.341 | 0 | 554.749.314 | 5.323.196.802 | 294.415.600 | 0 | 13.231.907.202 |
| EDUCACIÓN | 109.928.196 | 376.537.784 | 0 | 0 | 0 | | 0 | 486.465.980 |
| SALUD Y PROTECCIÓN SOCIAL | 284.996.754 | 3.654.751.522 | 0 | 554.749.314 | 5.323.196.802 | 106.915.600 | 0 | 9.924.609.992 |
| CULTURA | 153.929.851 | 284.424.109 | 0 | 0 | 0 | 0 | 0 | 438.353.960 |
| VIVIENDA, CIUDAD Y TERRITORIO | 334.265.917 | 1.183.935.605 | 0 | 0 | 0 | 187.500.000 | 0 | 1.705.701.522 |
| DEPORTE Y RECREACIÓN | 118.846.295 | 180.517.385 | 0 | 0 | 0 | 0 | 0 | 299.363.680 |
| INCLUSIÓN SOCIAL Y RECONCILIACIÓN | 103.708.132 | 273.703.936 | 0 | 0 | 0 | 0 | 0 | 377.412.068 |
| DESARROLLO SOSTENIBLE Y COMPETITIVO PARA TODOS | 1.498.710.160 | 926.135.646 | 0 | 0 | 0 | 397.500.000 | 0 | 2.822.345.806 |
| AGRICULTURA Y DESARROLLO RURAL | 0 | 128.298.720 | 0 | 0 | 0 | 0 | 0 | 128.298.720 |
| MINAS Y ENERGÍA | 1.133.305.360 | 10.691.560 | 0 | 0 | 0 | 50.000.000 | 0 | 1.193.996.920 |
| TECNOLOGÍAS DE LA INFORMACIÓN Y LAS COMUNICACIONES | 0 | 17.106.496 | 0 | 0 | 0 | 0 | 0 | 17.106.496 |
| TRANSPORTE | 184.480.444 | 430.284.256 | 0 | 0 | 0 | 187.500.000 | 0 | 802.264.700 |
| COMERCIO, INDUSTRIA Y TURISMO | 0 | 16.037.340 | 0 | 0 | 0 | 100.000.000 | 0 | 116.037.340 |
| TRABAJO | 0 | 16.037.340 | 0 | 0 | 0 | 0 | 0 | 16.037.340 |
| CIENCIA, TECNOLOGÍA E INNOVACIÓN | 0 | 10.691.560 | 0 | 0 | 0 | 60.000.000 | 0 | 70.691.560 |
| AMBIENTE Y DESARROLLO SOSTENIBLE | 180.924.356 | 296.988.374 | 0 | 0 | 0 | 0 | 0 | 477.912.730 |
| TODOS POR UN BUEN GOBIERNO | 598.874.815 | 488.029.174 | 0 | 0 | 0 | 261.321.220 | 0 | 1.348.225.209 |
| INFORMACIÓN ESTADÍSTICA | 35.282.148 | 0 | 0 | 0 | 0 | 0 | 0 | 35.282.148 |
| JUSTICIA Y DEL DERECHO | 32.074.680 | 0 | 0 | 0 | 0 | 0 | 0 | 32.074.680 |
| GOBIERNO TERRITORIAL | 528.310.519 | 488.029.174 | 0 | 0 | 0 | 261.321.220 | 0 | 1.277.660.913 |
| ORGANISMOS DE CONTROL | 3.207.468 | 0 | 0 | 0 | 0 | 0 | 0 | 3.207.468 |
| | 3.203.260.120 | 7.368.035.161 | 0 | 554.749.314 | 5.323.196.802 | 953.236.820 | 0 | 17.402.478.217 |

"UNIDOS LOGRAMOS MAS..."

Código postal: 413060 – Dirección: Carrera 9 No 5 -41 Barrio San Pedro – Telefax: 8384006
E-mail: concejo@hobo-huila.gov.co



REPUBLICA DE COLOMBIA
DEPARTAMENTO DEL HUILA
CONCEJO MUNICIPAL DE EL HOBO
 CARRERA 9 No. 5-41 TELEFAX 8384006

★ ★ ★ ★ ★ ★ ★ ★

PLURIANUAL POR LÍNEA ESTRATÉGICA – SECTOR Y FUENTE
VIGENCIA 2027

| LÍNEA - SECTOR / FUENTE | Recursos propios 2027 | SGP 2027 | Crédito 2027 | Cofinanciación Dpto 2027 | Cofinanciación Nación 2027 | SGR 2027 | Otros 2027 | Proyectado Total 2027 |
|---|-----------------------|----------------------|--------------|--------------------------|----------------------------|--------------------|------------|-----------------------|
| TODOS POR LO SOCIAL | 1.143.268.100 | 6.156.301.933 | 0 | 573.610.791 | 5.504.185.493 | 861.074.260 | 0 | 14.238.440.577 |
| EDUCACIÓN | 113.665.755 | 389.340.069 | 0 | 0 | 0 | 0 | 0 | 503.005.824 |
| SALUD Y PROTECCIÓN SOCIAL | 294.686.644 | 3.779.013.074 | 0 | 573.610.791 | 5.504.185.493 | 110.550.730 | 0 | 10.262.046.732 |
| CULTURA | 159.163.466 | 294.094.528 | 0 | 0 | 0 | 0 | 0 | 453.257.994 |
| VIVIENDA, CIUDAD Y TERRITORIO | 345.630.958 | 1.224.189.416 | 0 | 0 | 0 | 750.523.530 | 0 | 2.320.343.904 |
| DEPORTE Y RECREACIÓN | 122.887.069 | 186.654.976 | 0 | 0 | 0 | 0 | 0 | 309.542.045 |
| INCLUSIÓN SOCIAL Y RECONCILIACIÓN | 107.234.208 | 283.009.870 | 0 | 0 | 0 | 0 | 0 | 390.244.078 |
| DESARROLLO SOSTENIBLE COMPETITIVO PARA TODOS | 1.549.666.305 | 957.624.259 | 0 | 0 | 0 | 137.500.000 | 0 | 2.644.790.564 |
| AGRICULTURA Y DESARROLLO RURAL | 0 | 132.660.876 | 0 | 0 | 0 | 0 | 0 | 132.660.876 |
| MINAS Y ENERGÍA | 1.171.837.742 | 11.055.073 | 0 | 0 | 0 | 0 | 0 | 1.182.892.815 |
| TECNOLOGÍAS DE LA INFORMACIÓN Y LAS COMUNICACIONES | 0 | 17.688.117 | 0 | 0 | 0 | 0 | 0 | 17.688.117 |
| TRANSPORTE | 190.752.779 | 444.913.921 | 0 | 0 | 0 | 137.500.000 | 0 | 773.166.700 |
| COMERCIO, INDUSTRIA Y TURISMO | 0 | 16.582.610 | 0 | 0 | 0 | 0 | 0 | 16.582.610 |
| TRABAJO | 0 | 16.582.610 | 0 | 0 | 0 | 0 | 0 | 16.582.610 |
| CIENCIA, TECNOLOGÍA E INNOVACIÓN | 0 | 11.055.073 | 0 | 0 | 0 | 0 | 0 | 11.055.073 |
| AMBIENTE Y DESARROLLO SOSTENIBLE | 187.075.784 | 307.085.979 | 0 | 0 | 0 | 0 | 0 | 494.161.763 |
| TODOS POR UN BUEN GOBIERNO | 619.236.559 | 504.622.166 | 0 | 0 | 0 | 0 | 0 | 1.123.858.725 |
| INFORMACIÓN ESTADÍSTICA | 36.481.741 | 0 | 0 | 0 | 0 | 0 | 0 | 36.481.741 |
| JUSTICIA Y DEL DERECHO | 33.165.219 | 0 | 0 | 0 | 0 | 0 | 0 | 33.165.219 |
| GOBIERNO TERRITORIAL | 546.273.077 | 504.622.166 | 0 | 0 | 0 | 0 | 0 | 1.050.895.243 |
| ORGANISMOS DE CONTROL | 3.316.522 | 0 | 0 | 0 | 0 | 0 | 0 | 3.316.522 |
| | 3.312.170.964 | 7.618.548.358 | 0 | 573.610.791 | 5.504.185.493 | 998.574.260 | 0 | 18.007.089.866 |

"UNIDOS LOGRAMOS MAS..."

Código postal: 413060 – Dirección: Carrera 9 No 5 -41 Barrio San Pedro – Telefax: 8384006
 E-mail: concejo@hobo-huila.gov.co



REPUBLICA DE COLOMBIA
DEPARTAMENTO DEL HUILA
CONCEJO MUNICIPAL DE EL HOYO
CARRERA 9 No. 5-41 TELEFAX 8384006



"UNIDOS LOGRAMOS MAS..."
Código postal: 413060 – Dirección: Carrera 9 No 5 -41 Barrio San Pedro – Telefax: 8384006
E-mail: concejo@hoyo-huila.gov.co



REPUBLICA DE COLOMBIA
DEPARTAMENTO DEL HUILA
CONCEJO MUNICIPAL DE EL HOBO
CARRERA 9 No. 5-41 TELEFAX 8384006

**PLURIANUAL POR LÍNEA ESTRATÉGICA – SECTOR – FUENTE
PROGRAMA
VIGENCIA 2024**

| LÍNEA - SECTOR / FUENTE | Recursos propios 2024 | SGP 2024 | Crédito 2024 | Cofinanciación Dpto 2024 | Cofinanciación Nación 2024 | SGR 2024 | Otros 2024 | Proyectado Total 2024 |
|---|-----------------------|----------------------|--------------|--------------------------|----------------------------|----------------------|------------|-----------------------|
| TODOS POR LO SOCIAL | 1.034.156.984 | 5.568.757.356 | 0 | 1.018.866.577 | 6.478.877.547 | 1.337.500.000 | 0 | 15.438.158.464 |
| EDUCACIÓN | 102.817.733 | 352.182.267 | | | | 250.000.000 | | 705.000.000 |
| Calidad, cobertura y fortalecimiento de la educación inicial, preescolar, básica y media- 2201 | 97.817.733 | 352.182.267 | 0 | 0 | 0 | 250.000.000 | 0 | 700.000.000 |
| Calidad y fomento de la educación superior- 2202 | 5.000.000 | 0 | 0 | 0 | 0 | 0 | 0 | 5.000.000 |
| SALUD Y PROTECCIÓN SOCIAL | 266.562.366 | 3.418.351.973 | | 1.018.866.577 | 6.478.877.547 | 500.000.000 | | 11.682.658.463 |
| Inspección, vigilancia y control - 1903 | 90.886.006 | 26.852.855 | 0 | 0 | 28.173.807 | 0 | 0 | 145.912.668 |
| Salud Pública - 1905 | 88.000.000 | 181.193.010 | 0 | 0 | 0 | 0 | 0 | 269.193.010 |
| Aseguramiento y prestación integral de servicios de salud- 1906 | 87.676.360 | 3.210.306.108 | 0 | 1.018.866.577 | 6.450.703.740 | 500.000.000 | 0 | 11.267.552.785 |
| CULTURA | 143.973.238 | 266.026.762 | | | | | | 410.000.000 |
| Promoción y acceso efectivo a procesos culturales y artísticos (3301) | 143.973.238 | 266.026.762 | 0 | 0 | 0 | 0 | 0 | 410.000.000 |
| VIVIENDA, CIUDAD Y TERRITORIO | 312.644.662 | 1.107.355.339 | | | | 387.500.000 | | 1.807.500.001 |
| Acceso a soluciones de vivienda- 4001 | 5.000.001 | 15.000.000 | 0 | 0 | 0 | 187.500.000 | 0 | 207.500.001 |
| Ordenamiento territorial y desarrollo urbano- 4002 | 0 | 100.000.000 | 0 | 0 | 0 | 0 | 0 | 100.000.000 |
| Acceso de la población a los servicios de agua potable y saneamiento básico (4003) | 307.644.661 | 992.355.339 | 0 | 0 | 0 | 200.000.000 | 0 | 1.500.000.000 |
| DEPORTE Y RECREACIÓN | 111.158.985 | 168.841.015 | | | | 200.000.000 | | 480.000.000 |
| Fomento a la recreación, la actividad física y el deporte para desarrollar entornos de convivencia y paz (4301) | 111.158.985 | 168.841.015 | 0 | 0 | 0 | 200.000.000 | 0 | 480.000.000 |
| INCLUSIÓN SOCIAL Y RECONCILIACIÓN | 97.000.000 | 256.000.000 | | | | | | 353.000.000 |
| Atención, asistencia y reparación integral a las víctimas (4101) | 23.000.000 | 40.000.000 | 0 | 0 | 0 | 0 | 0 | 63.000.000 |

"UNIDOS LOGRAMOS MAS..."

Código postal: 413060 – Dirección: Carrera 9 No 5 -41 Barrio San Pedro – Telefax: 8384006
E-mail: concejo@hobo-huila.gov.co



REPUBLICA DE COLOMBIA
DEPARTAMENTO DEL HUILA
CONCEJO MUNICIPAL DE EL HOBO
CARRERA 9 No. 5-41 TELEFAX 8384006

| LÍNEA - SECTOR / FUENTE | Recursos propios 2024 | SGP 2024 | Crédito 2024 | Cofinanciación Dpto 2024 | Cofinanciación Nación 2024 | SGR 2024 | Otros 2024 | Proyectado Total 2024 |
|--|-----------------------|--------------------|--------------|--------------------------|----------------------------|--------------------|------------|-----------------------|
| Desarrollo integral de niñas, niños, adolescentes y sus familias (4102) | 10.000.000 | 80.000.000 | 0 | 0 | 0 | 0 | 0 | 90.000.000 |
| Inclusión social y productiva para la población en situación de vulnerabilidad (4103) | 0 | 85.000.000 | 0 | 0 | 0 | 0 | 0 | 85.000.000 |
| Atención integral de población en situación permanente de desprotección social y/o familiar (4104) | 64.000.000 | 51.000.000 | 0 | 0 | 0 | 0 | 0 | 115.000.000 |
| DESARROLLO SOSTENIBLE Y COMPETITIVO PARA TODOS | 1.401.769.397 | 866.230.603 | 0 | 0 | 0 | 362.876.489 | 0 | 2.630.876.489 |
| AGRICULTURA Y DESARROLLO RURAL | 0 | 120.000.000 | 0 | 0 | 0 | 49.613.127 | 0 | 169.613.127 |
| Inclusión productiva de pequeños productores rurales-1702 | 0 | 55.000.000 | 0 | 0 | 0 | 49.613.127 | 0 | 104.613.127 |
| Servicios financieros y gestión del riesgo para las actividades agropecuarias y rurales- 1703 | 0 | 5.000.000 | 0 | 0 | 0 | 0 | 0 | 5.000.000 |
| Aprovechamiento de mercados externos-1706 | 0 | 10.000.000 | 0 | 0 | 0 | 0 | 0 | 10.000.000 |
| Ciencia, tecnología e innovación agropecuaria- 1708 | 0 | 30.000.000 | 0 | 0 | 0 | 0 | 0 | 30.000.000 |
| Infraestructura productiva y comercialización-1709 | 0 | 20.000.000 | 0 | 0 | 0 | 0 | 0 | 20.000.000 |
| MINAS Y ENERGÍA | 1.060.000.000 | 10.000.000 | | | | | | 1.070.000.000 |
| Acceso al servicio público domiciliario de gas combustible-2101 | 10.000.000 | 0 | 0 | 0 | 0 | 0 | 0 | 10.000.000 |
| Consolidación productiva del sector de energía eléctrica-2102 | 1.049.000.000 | 10.000.000 | 0 | 0 | 0 | 0 | 0 | 1.059.000.000 |
| Consolidación productiva del sector minero - 2104 | 1.000.000 | 0 | 0 | 0 | 0 | 0 | 0 | 1.000.000 |
| TECNOLOGÍAS DE LA INFORMACIÓN Y LAS COMUNICACIONES | 0 | 16.000.000 | 0 | 0 | 0 | 0 | 0 | 16.000.000 |

"UNIDOS LOGRAMOS MAS..."

Código postal: 413060 – Dirección: Carrera 9 No 5 -41 Barrio San Pedro – Telefax: 8384006
 E-mail: concejo@hobo-huila.gov.co



REPUBLICA DE COLOMBIA
DEPARTAMENTO DEL HUILA
CONCEJO MUNICIPAL DE EL HOYO
CARRERA 9 No. 5-41 TELEFAX 8384006

★ ★ ★ ★ ★ ★ ★ ★

| LÍNEA - SECTOR / FUENTE | Recursos propios 2024 | SGP 2024 | Crédito 2024 | Cofinanciación Dpto 2024 | Cofinanciación Nación 2024 | SGR 2024 | Otros 2024 | Proyectado Total 2024 |
|---|-----------------------|-------------|--------------|--------------------------|----------------------------|-------------|------------|-----------------------|
| Facilitar el acceso y uso de las Tecnologías de la Información y las Comunicaciones en todo el territorio nacional- 2301 | 0 | 12.000.000 | 0 | 0 | 0 | 0 | 0 | 12.000.000 |
| Fomento del desarrollo de aplicaciones, software y contenidos para impulsar la apropiación de las Tecnologías de la Información y las Comunicaciones (TIC) - 2302 | 0 | 4.000.000 | 0 | 0 | 0 | 0 | 0 | 4.000.000 |
| TRANSPORTE | 172.547.733 | 402.452.267 | 0 | 0 | 0 | 313.263.362 | 0 | 888.263.362 |
| Infraestructura vial regional- 2402 | 172.547.733 | 377.452.267 | 0 | 0 | 0 | 313.263.362 | 0 | 863.263.362 |
| Seguridad de transporte- 2409 | 0 | 25.000.000 | 0 | 0 | 0 | 0 | 0 | 25.000.000 |
| COMERCIO, INDUSTRIA Y TURISMO | 0 | 15.000.000 | | | | | | 15.000.000 |
| Productividad y competitividad de las empresas colombianas- 3502 | 0 | 15.000.000 | 0 | 0 | 0 | 0 | 0 | 15.000.000 |
| TRABAJO | 0 | 15.000.000 | 0 | 0 | 0 | 0 | 0 | 15.000.000 |
| Formación para el trabajo- 3603 | 0 | 15.000.000 | 0 | 0 | 0 | 0 | 0 | 15.000.000 |
| CIENCIA, TECNOLOGÍA E INNOVACIÓN | 0 | 10.000.000 | | | | | | 10.000.000 |
| Fomento a vocaciones y formación, generación, uso y apropiación social del conocimiento de la ciencia, tecnología e innovación- 3906 | 0 | 10.000.000 | 0 | 0 | 0 | 0 | 0 | 10.000.000 |
| AMBIENTE DESARROLLO SOSTENIBLE | 169.221.664 | 277.778.336 | | | | | | 447.000.000 |
| Fortalecimiento del desempeño ambiental de los sectores productivos- 3201 | 4.000.000 | 0 | 0 | 0 | 0 | 0 | 0 | 4.000.000 |
| Conservación de la biodiversidad y sus servicios ecosistémicos- 3202 | 165.221.664 | 84.778.336 | 0 | 0 | 0 | 0 | 0 | 250.000.000 |
| Gestión integral del recurso hídrico- 3203 | 0 | 150.000.000 | 0 | 0 | 0 | 0 | 0 | 150.000.000 |

"UNIDOS LOGRAMOS MAS..."

Código postal: 413060 – Dirección: Carrera 9 No 5 -41 Barrio San Pedro – Telefax: 8384006
 E-mail: concejo@hobo-huila.gov.co



REPUBLICA DE COLOMBIA
DEPARTAMENTO DEL HUILA
CONCEJO MUNICIPAL DE EL HOYO
CARRERA 9 No. 5-41 TELEFAX 8384006

| LÍNEA - SECTOR / FUENTE | Recursos propios 2024 | SGP 2024 | Crédito 2024 | Cofinanciación Dpto 2024 | Cofinanciación Nación 2024 | SGR 2024 | Otros 2024 | Proyectado Total 2024 |
|---|-----------------------|--------------------|--------------|--------------------------|----------------------------|----------|------------|-----------------------|
| Gestión de la información y el conocimiento ambiental- 3204 | 0 | 3.000.000 | 0 | 0 | 0 | 0 | 0 | 3.000.000 |
| Gestión del cambio climático para un desarrollo bajo en carbono y resiliente al clima- 3206 | 0 | 30.000.000 | 0 | 0 | 0 | 0 | 0 | 30.000.000 |
| Educación ambiental - 3208 | 0 | 10.000.000 | 0 | 0 | 0 | 0 | 0 | 10.000.000 |
| TODOS POR UN BUEN GOBIERNO | 560.137.918 | 456.462.082 | 0 | 0 | 0 | 0 | 0 | 1.016.600.000 |
| INFORMACIÓN ESTADÍSTICA | 33.000.000 | 0 | 0 | 0 | 0 | 0 | 0 | 33.000.000 |
| Levantamiento y actualización de información estadística de calidad (0401) | 30.000.000 | 0 | 0 | 0 | 0 | 0 | 0 | 30.000.000 |
| Generación de la información geográfica del territorio nacional- 0406 | 3.000.000 | 0 | 0 | 0 | 0 | 0 | 0 | 3.000.000 |
| JUSTICIA Y DEL DERECHO | 30.000.000 | 0 | 0 | 0 | 0 | 0 | 0 | 30.000.000 |
| Promoción al acceso a la justicia (1202) | 20.000.000 | 0 | 0 | 0 | 0 | 0 | 0 | 20.000.000 |
| Sistema penitenciario y carcelario en el marco de los derechos humanos (1206) | 10.000.000 | 0 | 0 | 0 | 0 | 0 | 0 | 10.000.000 |
| GOBIERNO TERRITORIAL | 494.137.918 | 456.462.082 | | | | | | 950.600.000 |
| Fortalecimiento de la convivencia y la seguridad ciudadana- 4501 | 123.500.000 | 0 | 0 | 0 | 0 | 0 | 0 | 123.500.000 |
| Fortalecimiento del buen gobierno para el respeto y garantía de los derechos humanos- 4502 | 27.100.000 | 0 | 0 | 0 | 0 | 0 | 0 | 27.100.000 |
| Gestión del riesgo de desastres y emergencias- 4503 | 80.865.808 | 19.134.192 | 0 | 0 | 0 | 0 | 0 | 100.000.000 |
| Fortalecimiento a la gestión y dirección de la administración pública territorial- 4599 | 262.672.110 | 437.327.890 | 0 | 0 | 0 | 0 | 0 | 700.000.000 |
| ORGANISMOS DE CONTROL | 3.000.000 | 0 | 0 | 0 | 0 | 0 | 0 | 3.000.000 |

"UNIDOS LOGRAMOS MAS..."

Código postal: 413060 – Dirección: Carrera 9 No 5 -41 Barrio San Pedro – Telefax: 8384006
 E-mail: concejo@hobo-huila.gov.co



REPUBLICA DE COLOMBIA
DEPARTAMENTO DEL HUILA
CONCEJO MUNICIPAL DE EL HOBO
CARRERA 9 No. 5-41 TELEFAX 8384006

| LÍNEA - SECTOR / FUENTE | Recursos propios 2024 | SGP 2024 | Crédito 2024 | Cofinanciación Dpto 2024 | Cofinanciación Nación 2024 | SGR 2024 | Otros 2024 | Proyectado Total 2024 |
|--|-----------------------|----------------------|--------------|--------------------------|----------------------------|----------------------|------------|-----------------------|
| Promoción, protección y defensa de los Derechos Humanos y el Derecho Internacional Humanitario- 2502 | 3.000.000 | 0 | 0 | 0 | 0 | 0 | 0 | 3.000.000 |
| | 2.996.064.299 | 6.891.450.041 | 0 | 1.018.866.577 | 6.478.877.547 | 1.700.376.489 | 0 | 19.085.634.953 |

"UNIDOS LOGRAMOS MAS..."

Código postal: 413060 – Dirección: Carrera 9 No 5 -41 Barrio San Pedro – Telefax: 8384006
E-mail: concejo@hobo-huila.gov.co



REPUBLICA DE COLOMBIA
DEPARTAMENTO DEL HUILA
CONCEJO MUNICIPAL DE EL HOBO
CARRERA 9 No. 5-41 TELEFAX 8384006

★ ★ ★ ★ ★ ★ ★ ★

**PLURIANUAL POR LÍNEA ESTRATÉGICA – SECTOR – FUENTE
PROGRAMA
VIGENCIA 2025**

| LÍNEA - SECTOR / FUENTE PROGRAMA | Recursos propios 2025 | SGP 2025 | Crédito 2025 | Cofinanciación Dpto 2025 | Cofinanciación Nación 2025 | SGR 2025 | Otros 2025 | Proyectado Total 2025 |
|---|--------------------------|----------------------|-----------------|--------------------------------|----------------------------------|--------------------|---------------|-----------------------------|
| TODOS POR LO SOCIAL | 1.069.318.322 | 5.758.095.107 | 0 | 536.508.041 | 5.148.159.383 | 840.900.000 | 0 | 13.352.980.853 |
| EDUCACIÓN | 106.313.536 | 364.156.464 | 0 | 0 | 0 | 150.000.000 | 0 | 620.470.000 |
| Calidad, cobertura y fortalecimiento de la educación inicial, preescolar, básica y media- 2201 | 101.143.536 | 364.156.464 | 0 | 0 | 0 | 100.000.000 | 0 | 565.300.000 |
| Calidad y fomento de la educación superior- 2202 | 5.170.000 | 0 | 0 | 0 | 0 | 0 | 0 | 5.170.000 |
| SALUD Y PROTECCIÓN SOCIAL | 275.625.487 | 3.534.575.940 | 0 | 536.508.041 | 5.148.159.383 | 103.400.000 | 0 | 9.598.268.851 |
| Inspección, vigilancia y control - 1903 | 93.976.130 | 27.765.852 | 0 | 0 | 29.131.716 | 0 | 0 | 150.873.698 |
| Salud Publica - 1905 | 90.992.000 | 187.353.572 | 0 | 0 | 0 | 0 | 0 | 278.345.572 |
| Aseguramiento y prestación integral de servicios de salud- 1906 | 90.657.356 | 3.319.456.516 | 0 | 536.508.041 | 5.119.027.667 | 103.400.000 | 0 | 9.169.049.580 |
| CULTURA | 148.868.328 | 275.071.672 | 0 | 0 | 0 | 0 | 0 | 423.940.000 |
| Promoción y acceso efectivo a procesos culturales y artísticos (3301) | 148.868.328 | 275.071.672 | 0 | 0 | 0 | 0 | 0 | 423.940.000 |
| VIVIENDA, CIUDAD Y TERRITORIO | 323.274.581 | 1.145.005.421 | 0 | 0 | 0 | 387.500.000 | 0 | 1.855.780.002 |
| Acceso a soluciones de vivienda- 4001 | 5.170.001 | 15.510.000 | 0 | 0 | 0 | 187.500.000 | 0 | 208.180.001 |
| Ordenamiento territorial y desarrollo urbano- 4002 | 0 | 103.400.000 | 0 | 0 | 0 | 0 | 0 | 103.400.000 |
| Acceso de la población a los servicios de agua potable y saneamiento básico (4003) | 318.104.579 | 1.026.095.421 | 0 | 0 | 0 | 200.000.000 | 0 | 1.544.200.000 |
| DEPORTE Y RECREACIÓN | 114.938.390 | 174.581.610 | 0 | 0 | 0 | 200.000.000 | 0 | 489.520.000 |
| Fomento a la recreación, la actividad física y el deporte para desarrollar entornos de convivencia y paz (4301) | 114.938.390 | 174.581.610 | 0 | 0 | 0 | 200.000.000 | 0 | 489.520.000 |

"UNIDOS LOGRAMOS MAS..."

Código postal: 413060 – Dirección: Carrera 9 No 5 -41 Barrio San Pedro – Telefax: 8384006
E-mail: concejo@hobo-huila.gov.co



REPUBLICA DE COLOMBIA
DEPARTAMENTO DEL HUILA
CONCEJO MUNICIPAL DE EL HOBO
CARRERA 9 No. 5-41 TELEFAX 8384006

| LÍNEA - SECTOR / FUENTE PROGRAMA | Recursos propios 2025 | SGP 2025 | Crédito 2025 | Cofinanciación Dpto 2025 | Cofinanciación Nación 2025 | SGR 2025 | Otros 2025 | Proyectado Total 2025 |
|--|-----------------------|--------------------|--------------|--------------------------|----------------------------|--------------------|------------|-----------------------|
| INCLUSIÓN SOCIAL Y RECONCILIACIÓN | 100.298.000 | 264.704.000 | 0 | 0 | 0 | 0 | 0 | 365.002.000 |
| Atención, asistencia y reparación integral a las víctimas (4101) | 23.782.000 | 41.360.000 | 0 | 0 | 0 | 0 | 0 | 65.142.000 |
| Desarrollo integral de niñas, niños, adolescentes y sus familias (4102) | 10.340.000 | 82.720.000 | 0 | 0 | 0 | 0 | 0 | 93.060.000 |
| Inclusión social y productiva para la población en situación de vulnerabilidad (4103) | 0 | 87.890.000 | 0 | 0 | 0 | 0 | 0 | 87.890.000 |
| Atención integral de población en situación permanente de desprotección social y/o familiar (4104) | 66.176.000 | 52.734.000 | 0 | 0 | 0 | 0 | 0 | 118.910.000 |
| DESARROLLO SOSTENIBLE Y COMPETITIVO PARA TODOS | 1.449.429.556 | 895.682.443 | 0 | 0 | 0 | 187.983.232 | 0 | 2.533.095.231 |
| AGRICULTURA Y DESARROLLO RURAL | 0 | 124.080.000 | 0 | 0 | 0 | 0 | 0 | 124.080.000 |
| Inclusión productiva de pequeños productores rurales-1702 | 0 | 56.870.000 | 0 | 0 | 0 | 0 | 0 | 56.870.000 |
| Servicios financieros y gestión del riesgo para las actividades agropecuarias y rurales- 1703 | 0 | 5.170.000 | 0 | 0 | 0 | 0 | 0 | 5.170.000 |
| Aprovechamiento de mercados externos-1706 | 0 | 10.340.000 | 0 | 0 | 0 | 0 | 0 | 10.340.000 |
| Ciencia, tecnología e innovación agropecuaria- 1708 | 0 | 31.020.000 | 0 | 0 | 0 | 0 | 0 | 31.020.000 |
| Infraestructura productiva y comercialización-1709 | 0 | 20.680.000 | 0 | 0 | 0 | 0 | 0 | 20.680.000 |
| MINAS Y ENERGÍA | 1.096.040.000 | 10.340.000 | 0 | 0 | 0 | 0 | 0 | 1.106.380.000 |
| Acceso al servicio público domiciliario de gas combustible-2101 | 10.340.000 | 0 | 0 | 0 | 0 | 0 | 0 | 10.340.000 |
| Consolidación productiva del sector de energía eléctrica-2102 | 1.084.666.000 | 10.340.000 | 0 | 0 | 0 | 0 | 0 | 1.095.006.000 |
| Consolidación productiva del sector | 1.034.000 | 0 | 0 | 0 | 0 | 0 | 0 | 1.034.000 |

"UNIDOS LOGRAMOS MAS..."

Código postal: 413060 – Dirección: Carrera 9 No 5 -41 Barrio San Pedro – Telefax: 8384006
 E-mail: concejo@hobo-huila.gov.co



REPUBLICA DE COLOMBIA
DEPARTAMENTO DEL HUILA
CONCEJO MUNICIPAL DE EL HOBO
CARRERA 9 No. 5-41 TELEFAX 8384006

| LÍNEA - SECTOR / FUENTE PROGRAMA | Recursos propios 2025 | SGP 2025 | Crédito 2025 | Cofinanciación Dpto 2025 | Cofinanciación Nación 2025 | SGR 2025 | Otros 2025 | Proyectado Total 2025 |
|---|-----------------------|-------------|--------------|--------------------------|----------------------------|-------------|------------|-----------------------|
| minero - 2104 | | | | | | | | |
| TECNOLOGÍAS DE LA INFORMACIÓN Y LAS COMUNICACIONES | 0 | 16.544.000 | 0 | 0 | 0 | 0 | 0 | 16.544.000 |
| Facilitar el acceso y uso de las Tecnologías de la Información y las Comunicaciones en todo el territorio nacional- 2301 | 0 | 12.408.000 | 0 | 0 | 0 | 0 | 0 | 12.408.000 |
| Fomento del desarrollo de aplicaciones, software y contenidos para impulsar la apropiación de las Tecnologías de la Información y las Comunicaciones (TIC) - 2302 | 0 | 4.136.000 | 0 | 0 | 0 | 0 | 0 | 4.136.000 |
| TRANSPORTE | 178.414.356 | 416.135.644 | 0 | 0 | 0 | 187.983.232 | 0 | 782.533.232 |
| Infraestructura red vial regional- 2402 | 178.414.356 | 390.285.644 | 0 | 0 | 0 | 187.983.232 | 0 | 756.683.232 |
| Seguridad de transporte- 2409 | 0 | 25.850.000 | 0 | 0 | 0 | 0 | 0 | 25.850.000 |
| COMERCIO, INDUSTRIA Y TURISMO | 0 | 15.510.000 | 0 | 0 | 0 | 0 | 0 | 15.510.000 |
| Productividad y competitividad de las empresas colombianas- 3502 | 0 | 15.510.000 | 0 | 0 | 0 | 0 | 0 | 15.510.000 |
| TRABAJO | 0 | 15.510.000 | 0 | 0 | 0 | 0 | 0 | 15.510.000 |
| Formación para el trabajo- 3603 | 0 | 15.510.000 | 0 | 0 | 0 | 0 | 0 | 15.510.000 |
| CIENCIA, TECNOLOGÍA E INNOVACIÓN | 0 | 10.340.000 | 0 | 0 | 0 | 0 | 0 | 10.340.000 |
| Fomento a vocaciones y formación, generación, uso y apropiación social del conocimiento de la ciencia, tecnología e innovación- 3906 | 0 | 10.340.000 | 0 | 0 | 0 | 0 | 0 | 10.340.000 |
| AMBIENTE Y DESARROLLO SOSTENIBLE | 174.975.200 | 287.222.799 | 0 | 0 | 0 | 0 | 0 | 462.197.999 |
| Fortalecimiento del desempeño ambiental de los sectores productivos- | 4.136.000 | 0 | 0 | 0 | 0 | 0 | 0 | 4.136.000 |

"UNIDOS LOGRAMOS MAS..."

Código postal: 413060 – Dirección: Carrera 9 No 5 -41 Barrio San Pedro – Telefax: 8384006
 E-mail: concejo@hobo-huila.gov.co



REPUBLICA DE COLOMBIA
DEPARTAMENTO DEL HUILA
CONCEJO MUNICIPAL DE EL HOBO
CARRERA 9 No. 5-41 TELEFAX 8384006

| LÍNEA - SECTOR / FUENTE PROGRAMA | Recursos propios 2025 | SGP 2025 | Crédito 2025 | Cofinanciación Dpto 2025 | Cofinanciación Nación 2025 | SGR 2025 | Otros 2025 | Proyectado Total 2025 |
|---|------------------------------|--------------------|---------------------|---------------------------------|-----------------------------------|-----------------|-------------------|------------------------------|
| 3201 | | | | | | | | |
| Conservación de la biodiversidad y sus servicios ecosistémicos- 3202 | 170.839.200 | 87.660.799 | 0 | 0 | 0 | 0 | 0 | 258.499.999 |
| Gestión integral del recurso hídrico- 3203 | 0 | 155.100.000 | 0 | 0 | 0 | 0 | 0 | 155.100.000 |
| Gestión de la información y el conocimiento ambiental- 3204 | 0 | 3.102.000 | 0 | 0 | 0 | 0 | 0 | 3.102.000 |
| Gestión del cambio climático para un desarrollo bajo en carbono y resiliente al clima- 3206 | 0 | 31.020.000 | 0 | 0 | 0 | 0 | 0 | 31.020.000 |
| Educación ambiental - 3208 | 0 | 10.340.000 | 0 | 0 | 0 | 0 | 0 | 10.340.000 |
| TODOS POR UN BUEN GOBIERNO | 579.182.607 | 471.981.793 | 0 | 0 | 0 | 0 | 0 | 1.051.164.400 |
| INFORMACIÓN ESTADÍSTICA | 34.122.000 | 0 | 0 | 0 | 0 | 0 | 0 | 34.122.000 |
| Levantamiento y actualización de información estadística de calidad (0401) | 31.020.000 | 0 | 0 | 0 | 0 | 0 | 0 | 31.020.000 |
| Generación de la información geográfica del territorio nacional- 0406 | 3.102.000 | 0 | 0 | 0 | 0 | 0 | 0 | 3.102.000 |
| JUSTICIA Y DEL DERECHO | 31.020.000 | 0 | 0 | 0 | 0 | 0 | 0 | 31.020.000 |
| Promoción al acceso a la justicia (1202) | 20.680.000 | 0 | 0 | 0 | 0 | 0 | 0 | 20.680.000 |
| Sistema penitenciario y carcelario en el marco de los derechos humanos (1206) | 10.340.000 | 0 | 0 | 0 | 0 | 0 | 0 | 10.340.000 |
| GOBIERNO TERRITORIAL | 510.938.607 | 471.981.793 | 0 | 0 | 0 | 0 | 0 | 982.920.400 |
| Fortalecimiento de la convivencia y la seguridad ciudadana- 4501 | 127.699.000 | 0 | 0 | 0 | 0 | 0 | 0 | 127.699.000 |
| Fortalecimiento del buen gobierno para el respeto y garantía de los derechos humanos- 4502 | 28.021.400 | 0 | 0 | 0 | 0 | 0 | 0 | 28.021.400 |

"UNIDOS LOGRAMOS MAS..."

Código postal: 413060 – Dirección: Carrera 9 No 5 -41 Barrio San Pedro – Telefax: 8384006
 E-mail: concejo@hobo-huila.gov.co



REPUBLICA DE COLOMBIA
DEPARTAMENTO DEL HUILA
CONCEJO MUNICIPAL DE EL HOBO
CARRERA 9 No. 5-41 TELEFAX 8384006

| LÍNEA - SECTOR / FUENTE PROGRAMA | Recursos propios 2025 | SGP 2025 | Crédito 2025 | Cofinanciación Dpto 2025 | Cofinanciación Nación 2025 | SGR 2025 | Otros 2025 | Proyectado Total 2025 |
|--|------------------------------|----------------------|---------------------|---------------------------------|-----------------------------------|----------------------|-------------------|------------------------------|
| Gestión del riesgo de desastres y emergencias- 4503 | 83.615.245 | 19.784.755 | 0 | 0 | 0 | 0 | 0 | 103.400.000 |
| Fortalecimiento a la gestión y dirección de la administración pública territorial-4599 | 271.602.962 | 452.197.038 | 0 | 0 | 0 | 0 | 0 | 723.800.000 |
| ORGANISMOS DE CONTROL | 3.102.000 | 0 | 0 | 0 | 0 | 0 | 0 | 3.102.000 |
| Promoción, protección y defensa de los Derechos Humanos y el Derecho Internacional Humanitario- 2502 | 3.102.000 | 0 | 0 | 0 | 0 | 0 | 0 | 3.102.000 |
| | 3.097.930.485 | 7.125.759.343 | 0 | 536.508.041 | 5.148.159.383 | 1.028.883.232 | 0 | 16.937.240.484 |

"UNIDOS LOGRAMOS MAS..."

Código postal: 413060 – Dirección: Carrera 9 No 5 -41 Barrio San Pedro – Telefax: 8384006
 E-mail: concejo@hobo-huila.gov.co



REPUBLICA DE COLOMBIA
DEPARTAMENTO DEL HUILA
CONCEJO MUNICIPAL DE EL HOBO
CARRERA 9 No. 5-41 TELEFAX 8384006

**PLURIANUAL POR LÍNEA ESTRATÉGICA – SECTOR – FUENTE
PROGRAMA
VIGENCIA 2026**

| LÍNEA - SECTOR / FUENTE PROGRAMA | Recursos propios 2026 | SGP 2026 | Crédito 2026 | Cofinanciación Dpto 2026 | Cofinanciación Nación 2026 | SGR 2026 | Otros 2026 | Proyectado Total 2026 |
|---|-----------------------|----------------------|--------------|--------------------------|----------------------------|--------------------|------------|-----------------------|
| TODOS POR LO SOCIAL | 1.105.675.145 | 5.953.870.341 | 0 | 554.749.314 | 5.323.196.802 | 294.415.600 | 0 | 13.231.907.202 |
| EDUCACIÓN | 109.928.196 | 376.537.784 | 0 | 0 | 0 | 0 | 0 | 486.465.980 |
| Calidad, cobertura y fortalecimiento de la educación inicial, preescolar, básica y media- 2201 | 104.582.416 | 376.537.784 | 0 | 0 | 0 | 0 | 0 | 481.120.200 |
| Calidad y fomento de la educación superior- 2202 | 5.345.780 | 0 | 0 | 0 | 0 | 0 | 0 | 5.345.780 |
| SALUD Y PROTECCIÓN SOCIAL | 284.996.754 | 3.654.751.522 | 0 | 554.749.314 | 5.323.196.802 | 106.915.600 | 0 | 9.924.609.992 |
| Inspección, vigilancia y control - 1903 | 97.171.318 | 28.709.891 | 0 | 0 | 30.122.194 | 0 | 0 | 156.003.403 |
| Salud Pública - 1905 | 94.085.728 | 193.723.593 | 0 | 0 | 0 | 0 | 0 | 287.809.321 |
| Aseguramiento y prestación integral de servicios de salud- 1906 | 93.739.706 | 3.432.318.038 | 0 | 554.749.314 | 5.293.074.608 | 106.915.600 | 0 | 9.480.797.266 |
| CULTURA | 153.929.851 | 284.424.109 | 0 | 0 | 0 | 0 | 0 | 438.353.960 |
| Promoción y acceso efectivo a procesos culturales y artísticos (3301) | 153.929.851 | 284.424.109 | 0 | 0 | 0 | 0 | 0 | 438.353.960 |
| VIVIENDA, CIUDAD Y TERRITORIO | 334.265.917 | 1.183.935.605 | 0 | 0 | 0 | 187.500.000 | 0 | 1.705.701.522 |
| Acceso a soluciones de vivienda- 4001 | 5.345.781 | 16.037.340 | 0 | 0 | 0 | 187.500.000 | 0 | 208.883.121 |
| Ordenamiento territorial y desarrollo urbano- 4002 | 0 | 106.915.600 | 0 | 0 | 0 | 0 | 0 | 106.915.600 |
| Acceso de la población a los servicios de agua potable y saneamiento básico (4003) | 328.920.135 | 1.060.982.665 | 0 | 0 | 0 | 0 | 0 | 1.389.902.800 |
| DEPORTE Y RECREACIÓN | 118.846.295 | 180.517.385 | 0 | 0 | 0 | 0 | 0 | 299.363.680 |
| Fomento a la recreación, la actividad física y el deporte para desarrollar entornos de convivencia y paz (4301) | 118.846.295 | 180.517.385 | 0 | 0 | 0 | 0 | 0 | 299.363.680 |

"UNIDOS LOGRAMOS MAS..."

Código postal: 413060 – Dirección: Carrera 9 No 5 -41 Barrio San Pedro – Telefax: 8384006
E-mail: concejo@hobo-huila.gov.co



REPUBLICA DE COLOMBIA
DEPARTAMENTO DEL HUILA
CONCEJO MUNICIPAL DE EL HOBO
CARRERA 9 No. 5-41 TELEFAX 8384006

| LÍNEA - SECTOR / FUENTE PROGRAMA | Recursos propios 2026 | SGP 2026 | Crédito 2026 | Cofinanciación Dpto 2026 | Cofinanciación Nación 2026 | SGR 2026 | Otros 2026 | Proyectado Total 2026 |
|--|-----------------------|--------------------|--------------|--------------------------|----------------------------|--------------------|------------|-----------------------|
| INCLUSIÓN SOCIAL Y RECONCILIACIÓN | 103.708.132 | 273.703.936 | 0 | 0 | 0 | 0 | 0 | 377.412.068 |
| Atención, asistencia y reparación integral a las víctimas (4101) | 24.590.588 | 42.766.240 | 0 | 0 | 0 | 0 | 0 | 67.356.828 |
| Desarrollo integral de niñas, niños, adolescentes y sus familias (4102) | 10.691.560 | 85.532.480 | 0 | 0 | 0 | 0 | 0 | 96.224.040 |
| Inclusión social y productiva para la población en situación de vulnerabilidad (4103) | 0 | 90.878.260 | 0 | 0 | 0 | 0 | 0 | 90.878.260 |
| Atención integral de población en situación permanente de desprotección social y/o familiar (4104) | 68.425.984 | 54.526.956 | 0 | 0 | 0 | 0 | 0 | 122.952.940 |
| DESARROLLO SOSTENIBLE Y COMPETITIVO PARA TODOS | 1.498.710.160 | 926.135.646 | 0 | 0 | 0 | 397.500.000 | 0 | 2.822.345.806 |
| AGRICULTURA Y DESARROLLO RURAL | 0 | 128.298.720 | 0 | 0 | 0 | 0 | 0 | 128.298.720 |
| Inclusión productiva de pequeños productores rurales-1702 | 0 | 58.803.580 | 0 | 0 | 0 | 0 | 0 | 58.803.580 |
| Servicios financieros y gestión del riesgo para las actividades agropecuarias y rurales- 1703 | 0 | 5.345.780 | 0 | 0 | 0 | 0 | 0 | 5.345.780 |
| Aprovechamiento de mercados externos-1706 | 0 | 10.691.560 | 0 | 0 | 0 | 0 | 0 | 10.691.560 |
| Ciencia, tecnología e innovación agropecuaria- 1708 | 0 | 32.074.680 | 0 | 0 | 0 | 0 | 0 | 32.074.680 |
| Infraestructura productiva y comercialización-1709 | 0 | 21.383.120 | 0 | 0 | 0 | 0 | 0 | 21.383.120 |
| MINAS Y ENERGÍA | 1.133.305.360 | 10.691.560 | 0 | 0 | 0 | 50.000.000 | 0 | 1.193.996.920 |
| Acceso al servicio público domiciliario de gas combustible-2101 | 10.691.560 | 0 | 0 | 0 | 0 | 0 | 0 | 10.691.560 |
| Consolidación productiva del sector de energía eléctrica-2102 | 1.121.544.644 | 10.691.560 | 0 | 0 | 0 | 50.000.000 | 0 | 1.182.236.204 |
| Consolidación productiva del sector | 1.069.156 | 0 | 0 | 0 | 0 | 0 | 0 | 1.069.156 |

"UNIDOS LOGRAMOS MAS..."

Código postal: 413060 – Dirección: Carrera 9 No 5 -41 Barrio San Pedro – Telefax: 8384006
E-mail: concejo@hobo-huila.gov.co



REPUBLICA DE COLOMBIA
DEPARTAMENTO DEL HUILA
CONCEJO MUNICIPAL DE EL HOBO
CARRERA 9 No. 5-41 TELEFAX 8384006

| LÍNEA - SECTOR / FUENTE PROGRAMA | Recursos propios 2026 | SGP 2026 | Crédito 2026 | Cofinanciación Dpto 2026 | Cofinanciación Nación 2026 | SGR 2026 | Otros 2026 | Proyectado Total 2026 |
|---|-----------------------|-------------|--------------|--------------------------|----------------------------|-------------|------------|-----------------------|
| minero - 2104 | | | | | | | | |
| TECNOLOGÍAS DE LA INFORMACIÓN Y LAS COMUNICACIONES | 0 | 17.106.496 | 0 | 0 | 0 | 0 | 0 | 17.106.496 |
| Facilitar el acceso y uso de las Tecnologías de la Información y las Comunicaciones en todo el territorio nacional- 2301 | 0 | 12.829.872 | 0 | 0 | 0 | 0 | 0 | 12.829.872 |
| Fomento del desarrollo de aplicaciones, software y contenidos para impulsar la apropiación de las Tecnologías de la Información y las Comunicaciones (TIC) - 2302 | 0 | 4.276.624 | 0 | 0 | 0 | 0 | 0 | 4.276.624 |
| TRANSPORTE | 184.480.444 | 430.284.256 | 0 | 0 | 0 | 187.500.000 | 0 | 802.264.700 |
| Infraestructura vial regional- 2402 | 184.480.444 | 403.555.356 | 0 | 0 | 0 | 187.500.000 | 0 | 775.535.800 |
| Seguridad de transporte- 2409 | 0 | 26.728.900 | 0 | 0 | 0 | 0 | 0 | 26.728.900 |
| COMERCIO, INDUSTRIA Y TURISMO | 0 | 16.037.340 | 0 | 0 | 0 | 100.000.000 | 0 | 116.037.340 |
| Productividad y competitividad de las empresas colombianas- 3502 | 0 | 16.037.340 | 0 | 0 | 0 | 100.000.000 | 0 | 116.037.340 |
| TRABAJO | 0 | 16.037.340 | 0 | 0 | 0 | 0 | 0 | 16.037.340 |
| Formación para el trabajo- 3603 | 0 | 16.037.340 | 0 | 0 | 0 | 0 | 0 | 16.037.340 |
| CIENCIA, TECNOLOGÍA E INNOVACIÓN | 0 | 10.691.560 | 0 | 0 | 0 | 60.000.000 | 0 | 70.691.560 |
| Fomento a vocaciones y formación, generación, uso y apropiación social del conocimiento de la ciencia, tecnología e innovación- 3906 | 0 | 10.691.560 | 0 | 0 | 0 | 60.000.000 | 0 | 70.691.560 |
| AMBIENTE Y DESARROLLO SOSTENIBLE | 180.924.356 | 296.988.374 | 0 | 0 | 0 | 0 | 0 | 477.912.730 |
| Fortalecimiento del desempeño ambiental de los sectores productivos- | 4.276.624 | 0 | 0 | 0 | 0 | 0 | 0 | 4.276.624 |

"UNIDOS LOGRAMOS MAS..."

Código postal: 413060 – Dirección: Carrera 9 No 5 -41 Barrio San Pedro – Telefax: 8384006

E-mail: concejo@hobo-huila.gov.co



REPUBLICA DE COLOMBIA
DEPARTAMENTO DEL HUILA
CONCEJO MUNICIPAL DE EL HOBO
CARRERA 9 No. 5-41 TELEFAX 8384006

| LÍNEA - SECTOR / FUENTE PROGRAMA | Recursos propios 2026 | SGP 2026 | Crédito 2026 | Cofinanciación Dpto 2026 | Cofinanciación Nación 2026 | SGR 2026 | Otros 2026 | Proyectado Total 2026 |
|---|------------------------------|--------------------|---------------------|---------------------------------|-----------------------------------|--------------------|-------------------|------------------------------|
| 3201 | | | | | | | | |
| Conservación de la biodiversidad y sus servicios ecosistémicos- 3202 | 176.647.732 | 90.641.266 | 0 | 0 | 0 | 0 | 0 | 267.288.998 |
| Gestión integral del recurso hídrico- 3203 | 0 | 160.373.400 | 0 | 0 | 0 | 0 | 0 | 160.373.400 |
| Gestión de la información y el conocimiento ambiental- 3204 | 0 | 3.207.468 | 0 | 0 | 0 | 0 | 0 | 3.207.468 |
| Gestión del cambio climático para un desarrollo bajo en carbono y resiliente al clima- 3206 | 0 | 32.074.680 | 0 | 0 | 0 | 0 | 0 | 32.074.680 |
| Educación ambiental - 3208 | 0 | 10.691.560 | 0 | 0 | 0 | 0 | 0 | 10.691.560 |
| TODOS POR UN BUEN GOBIERNO | 598.874.815 | 488.029.174 | 0 | 0 | 0 | 261.321.220 | 0 | 1.348.225.209 |
| INFORMACIÓN ESTADÍSTICA | 35.282.148 | 0 | 0 | 0 | 0 | 0 | 0 | 35.282.148 |
| Levantamiento y actualización de información estadística de calidad (0401) | 32.074.680 | 0 | 0 | 0 | 0 | 0 | 0 | 32.074.680 |
| Generación de la información geográfica del territorio nacional- 0406 | 3.207.468 | 0 | 0 | 0 | 0 | 0 | 0 | 3.207.468 |
| JUSTICIA Y DEL DERECHO | 32.074.680 | 0 | 0 | 0 | 0 | 0 | 0 | 32.074.680 |
| Promoción al acceso a la justicia (1202) | 21.383.120 | 0 | 0 | 0 | 0 | 0 | 0 | 21.383.120 |
| Sistema penitenciario y carcelario en el marco de los derechos humanos (1206) | 10.691.560 | 0 | 0 | 0 | 0 | 0 | 0 | 10.691.560 |
| GOBIERNO TERRITORIAL | 528.310.519 | 488.029.174 | 0 | 0 | 0 | 261.321.220 | 0 | 1.277.660.913 |
| Fortalecimiento de la convivencia y la seguridad ciudadana- 4501 | 132.040.766 | 0 | 0 | 0 | 0 | 0 | 0 | 132.040.766 |
| Fortalecimiento del buen gobierno para el respeto y garantía de los derechos humanos- 4502 | 28.974.128 | 0 | 0 | 0 | 0 | 0 | 0 | 28.974.128 |

"UNIDOS LOGRAMOS MAS..."

Código postal: 413060 – Dirección: Carrera 9 No 5 -41 Barrio San Pedro – Telefax: 8384006
 E-mail: concejo@hobo-huila.gov.co



REPUBLICA DE COLOMBIA
DEPARTAMENTO DEL HUILA
CONCEJO MUNICIPAL DE EL HOBO
CARRERA 9 No. 5-41 TELEFAX 8384006

| LÍNEA - SECTOR / FUENTE PROGRAMA | Recursos propios 2026 | SGP 2026 | Crédito 2026 | Cofinanciación Dpto 2026 | Cofinanciación Nación 2026 | SGR 2026 | Otros 2026 | Proyectado Total 2026 |
|--|-----------------------|----------------------|--------------|--------------------------|----------------------------|--------------------|------------|-----------------------|
| Gestión del riesgo de desastres y emergencias- 4503 | 86.458.163 | 20.457.437 | 0 | 0 | 0 | 261.321.220 | 0 | 368.236.820 |
| Fortalecimiento a la gestión y dirección de la administración pública territorial-4599 | 280.837.463 | 467.571.737 | 0 | 0 | 0 | 0 | 0 | 748.409.200 |
| ORGANISMOS DE CONTROL | 3.207.468 | 0 | 0 | 0 | 0 | 0 | 0 | 3.207.468 |
| Promoción, protección y defensa de los Derechos Humanos y el Derecho Internacional Humanitario- 2502 | 3.207.468 | 0 | 0 | 0 | 0 | 0 | 0 | 3.207.468 |
| | 3.203.260.120 | 7.368.035.161 | 0 | 554.749.314 | 5.323.196.802 | 953.236.820 | 0 | 17.402.478.217 |

PLURIANUAL POR LÍNEA ESTRATÉGICA – SECTOR – FUENTE
PROGRAMA
VIGENCIA 2027

| LÍNEA - SECTOR / FUENTE PROGRAMA | Recursos propios 2027 | SGP 2027 | Crédito 2027 | Cofinanciación Dpto 2027 | Cofinanciación Nación 2027 | SGR 2027 | Otros 2027 | Proyectado Total 2027 |
|--|-----------------------|----------------------|--------------|--------------------------|----------------------------|--------------------|------------|-----------------------|
| TODOS POR LO SOCIAL | 1.143.268.100 | 6.156.301.933 | 0 | 573.610.791 | 5.504.185.493 | 861.074.260 | 0 | 14.238.440.577 |
| EDUCACIÓN | 113.665.755 | 389.340.069 | 0 | 0 | 0 | 0 | 0 | 503.005.824 |
| Calidad, cobertura y fortalecimiento de la educación inicial, preescolar, básica y media- 2201 | 108.138.218 | 389.340.069 | 0 | 0 | 0 | 0 | 0 | 389.340.069 |
| Calidad y fomento de la educación superior- 2202 | 5.527.537 | 0 | 0 | 0 | 0 | 0 | 0 | 0 |
| SALUD Y PROTECCIÓN SOCIAL | 294.686.644 | 3.779.013.074 | 0 | 573.610.791 | 5.504.185.493 | 110.550.730 | 0 | 10.262.046.732 |
| Inspección, vigilancia y control - 1903 | 100.475.143 | 29.686.027 | 0 | 0 | 31.146.349 | 0 | 0 | 161.307.519 |
| Salud Pública - 1905 | 97.284.643 | 200.310.195 | 0 | 0 | 0 | 0 | 0 | 297.594.838 |
| Aseguramiento y prestación integral de servicios de salud- 1906 | 96.926.856 | 3.549.016.851 | 0 | 573.610.790 | 5.473.039.144 | 110.550.730 | 0 | 9.803.144.371 |
| CULTURA | 159.163.466 | 294.094.528 | 0 | 0 | 0 | 0 | 0 | 453.257.994 |
| Promoción y acceso efectivo a procesos culturales y artísticos (3301) | 159.163.466 | 294.094.528 | 0 | 0 | 0 | 0 | 0 | 453.257.994 |

"UNIDOS LOGRAMOS MAS..."

Código postal: 413060 – Dirección: Carrera 9 No 5 -41 Barrio San Pedro – Telefax: 8384006
 E-mail: concejo@hobo-huila.gov.co



REPUBLICA DE COLOMBIA
DEPARTAMENTO DEL HUILA
CONCEJO MUNICIPAL DE EL HOYO
CARRERA 9 No. 5-41 TELEFAX 8384006

| LÍNEA - SECTOR / FUENTE PROGRAMA | Recursos propios 2027 | SGP 2027 | Crédito 2027 | Cofinanciación Dpto 2027 | Cofinanciación Nación 2027 | SGR 2027 | Otros 2027 | Proyectado Total 2027 |
|---|-----------------------|--------------------|--------------|--------------------------|----------------------------|--------------------|------------|-----------------------|
| VIVIENDA, CIUDAD Y TERRITORIO | 345.630.958 | 1.224.189.416 | 0 | 0 | 0 | 750.523.530 | 0 | 2.320.343.904 |
| Acceso a soluciones de vivienda- 4001 | 5.527.538 | 16.582.610 | 0 | 0 | 0 | 187.500.000 | 0 | 209.610.148 |
| Ordenamiento territorial y desarrollo urbano- 4002 | 0 | 110.550.730 | 0 | 0 | 0 | 0 | 0 | 110.550.730 |
| Acceso de la población a los servicios de agua potable y saneamiento básico (4003) | 340.103.420 | 1.097.056.076 | 0 | 0 | 0 | 563.023.530 | 0 | 2.000.183.026 |
| DEPORTE Y RECREACIÓN | 122.887.069 | 186.654.976 | 0 | 0 | 0 | | 0 | 309.542.045 |
| Fomento a la recreación, la actividad física y el deporte para desarrollar entornos de convivencia y paz (4301) | 122.887.069 | 186.654.976 | 0 | 0 | 0 | 0 | 0 | 309.542.045 |
| INCLUSIÓN SOCIAL Y RECONCILIACIÓN | 107.234.208 | 283.009.870 | 0 | 0 | 0 | 0 | 0 | 390.244.078 |
| Atención, asistencia y reparación integral a las víctimas (4101) | 25.426.668 | 44.220.292 | 0 | 0 | 0 | 0 | 0 | 69.646.960 |
| Desarrollo integral de niñas, niños, adolescentes y sus familias (4102) | 11.055.073 | 88.440.584 | 0 | 0 | 0 | 0 | 0 | 99.495.657 |
| Inclusión social y productiva para la población en situación de vulnerabilidad (4103) | 0 | 93.968.121 | 0 | 0 | 0 | 0 | 0 | 93.968.121 |
| Atención integral de población en situación permanente de desprotección social y/o familiar (4104) | 70.752.467 | 56.380.872 | 0 | 0 | 0 | 0 | 0 | 127.133.339 |
| DESARROLLO SOSTENIBLE COMPETITIVO PARA TODOS | 1.549.666.305 | 957.624.259 | 0 | 0 | 0 | 137.500.000 | 0 | 2.644.790.564 |
| AGRICULTURA Y DESARROLLO RURAL | 0 | 132.660.876 | 0 | 0 | 0 | 0 | 0 | 132.660.876 |
| Inclusión productiva de pequeños productores rurales-1702 | 0 | 60.802.902 | 0 | 0 | 0 | 0 | 0 | 60.802.902 |

"UNIDOS LOGRAMOS MAS..."

Código postal: 413060 – Dirección: Carrera 9 No 5 -41 Barrio San Pedro – Telefax: 8384006
 E-mail: concejo@hobo-huila.gov.co



REPUBLICA DE COLOMBIA
DEPARTAMENTO DEL HUILA
CONCEJO MUNICIPAL DE EL HOBO
CARRERA 9 No. 5-41 TELEFAX 8384006

| LÍNEA - SECTOR / FUENTE PROGRAMA | Recursos propios 2027 | SGP 2027 | Crédito 2027 | Cofinanciación Dpto 2027 | Cofinanciación Nación 2027 | SGR 2027 | Otros 2027 | Proyectado Total 2027 |
|---|-----------------------|-------------|--------------|--------------------------|----------------------------|-------------|------------|-----------------------|
| Servicios financieros y gestión del riesgo para las actividades agropecuarias y rurales- 1703 | 0 | 5.527.537 | 0 | 0 | 0 | 0 | 0 | 5.527.537 |
| Aprovechamiento de mercados externos-1706 | 0 | 11.055.073 | 0 | 0 | 0 | 0 | 0 | 11.055.073 |
| Ciencia, tecnología e innovación agropecuaria- 1708 | 0 | 33.165.219 | 0 | 0 | 0 | 0 | 0 | 33.165.219 |
| Infraestructura productiva y comercialización-1709 | 0 | 22.110.146 | 0 | 0 | 0 | 0 | 0 | 22.110.146 |
| MINAS Y ENERGÍA | 1.171.837.742 | 11.055.073 | 0 | 0 | 0 | | 0 | 1.182.892.815 |
| Acceso al servicio público domiciliario de gas combustible-2101 | 11.055.073 | 0 | 0 | 0 | 0 | 0 | 0 | 11.055.073 |
| Consolidación productiva del sector de energía eléctrica-2102 | 1.159.677.162 | 11.055.073 | 0 | 0 | 0 | 0 | 0 | 1.170.732.235 |
| Consolidación productiva del sector minero - 2104 | 1.105.507 | 0 | 0 | 0 | 0 | 0 | 0 | 1.105.507 |
| TECNOLOGÍAS DE LA INFORMACIÓN Y LAS COMUNICACIONES | 0 | 17.688.117 | 0 | 0 | 0 | 0 | 0 | 17.688.117 |
| Facilitar el acceso y uso de las Tecnologías de la Información y las Comunicaciones en todo el territorio nacional- 2301 | 0 | 13.266.088 | 0 | 0 | 0 | 0 | 0 | 13.266.088 |
| Fomento del desarrollo de aplicaciones, software y contenidos para impulsar la apropiación de las Tecnologías de la Información y las Comunicaciones (TIC) - 2302 | 0 | 4.422.029 | 0 | 0 | 0 | 0 | 0 | 4.422.029 |
| TRANSPORTE | 190.752.779 | 444.913.921 | 0 | 0 | 0 | 137.500.000 | 0 | 773.166.700 |
| Infraestructura red vial regional- 2402 | 190.752.779 | 417.276.238 | 0 | 0 | 0 | 137.500.000 | 0 | 745.529.017 |
| Seguridad de transporte- 2409 | 0 | 27.637.683 | 0 | 0 | 0 | 0 | 0 | 27.637.683 |
| COMERCIO, INDUSTRIA Y TURISMO | 0 | 16.582.610 | 0 | 0 | 0 | | 0 | 16.582.610 |

"UNIDOS LOGRAMOS MAS..."

Código postal: 413060 – Dirección: Carrera 9 No 5 -41 Barrio San Pedro – Telefax: 8384006
E-mail: concejo@hobo-huila.gov.co



REPUBLICA DE COLOMBIA
DEPARTAMENTO DEL HUILA
CONCEJO MUNICIPAL DE EL HOBO
CARRERA 9 No. 5-41 TELEFAX 8384006

| LÍNEA - SECTOR / FUENTE PROGRAMA | Recursos propios 2027 | SGP 2027 | Crédito 2027 | Cofinanciación Dpto 2027 | Cofinanciación Nación 2027 | SGR 2027 | Otros 2027 | Proyectado Total 2027 |
|--|-----------------------|--------------------|--------------|--------------------------|----------------------------|----------|------------|-----------------------|
| Productividad y competitividad de las empresas colombianas- 3502 | 0 | 16.582.610 | 0 | 0 | 0 | 0 | 0 | 16.582.610 |
| TRABAJO | 0 | 16.582.610 | 0 | 0 | 0 | 0 | 0 | 16.582.610 |
| Formación para el trabajo- 3603 | 0 | 16.582.610 | 0 | 0 | 0 | 0 | 0 | 16.582.610 |
| CIENCIA, TECNOLOGÍA E INNOVACIÓN | 0 | 11.055.073 | 0 | 0 | 0 | 0 | 0 | 11.055.073 |
| Fomento a vocaciones y formación, generación, uso y apropiación social del conocimiento de la ciencia, tecnología e innovación- 3906 | 0 | 11.055.073 | 0 | 0 | 0 | 0 | 0 | 11.055.073 |
| AMBIENTE Y DESARROLLO SOSTENIBLE | 187.075.784 | 307.085.979 | 0 | 0 | 0 | 0 | 0 | 494.161.763 |
| Fortalecimiento del desempeño ambiental de los sectores productivos- 3201 | 4.422.029 | 0 | 0 | 0 | 0 | 0 | 0 | 4.422.029 |
| Conservación de la biodiversidad y sus servicios ecosistémicos- 3202 | 182.653.755 | 93.723.069 | 0 | 0 | 0 | 0 | 0 | 276.376.824 |
| Gestión integral del recurso hídrico- 3203 | 0 | 165.826.096 | 0 | 0 | 0 | 0 | 0 | 165.826.096 |
| Gestión de la información y el conocimiento ambiental- 3204 | 0 | 3.316.522 | 0 | 0 | 0 | 0 | 0 | 3.316.522 |
| Gestión del cambio climático para un desarrollo bajo en carbono y resiliente al clima- 3206 | 0 | 33.165.219 | 0 | 0 | 0 | 0 | 0 | 33.165.219 |
| Educación ambiental - 3208 | 0 | 11.055.073 | 0 | 0 | 0 | 0 | 0 | 11.055.073 |
| TODOS POR UN BUEN GOBIERNO | 619.236.559 | 504.622.166 | 0 | 0 | 0 | 0 | 0 | 1.123.858.725 |
| INFORMACIÓN ESTADÍSTICA | 36.481.741 | 0 | 0 | 0 | 0 | 0 | 0 | 36.481.741 |
| Levantamiento y actualización de información estadística de calidad (0401) | 33.165.219 | 0 | 0 | 0 | 0 | 0 | 0 | 33.165.219 |
| Generación de la información geográfica del territorio nacional- 0406 | 3.316.522 | 0 | 0 | 0 | 0 | 0 | 0 | 3.316.522 |

"UNIDOS LOGRAMOS MAS..."

Código postal: 413060 – Dirección: Carrera 9 No 5 -41 Barrio San Pedro – Telefax: 8384006
 E-mail: concejo@hobo-huila.gov.co



REPUBLICA DE COLOMBIA
DEPARTAMENTO DEL HUILA
CONCEJO MUNICIPAL DE EL HOBO
CARRERA 9 No. 5-41 TELEFAX 8384006

| LÍNEA - SECTOR / FUENTE | Recursos propios 2027 | SGP 2027 | Crédito 2027 | Cofinanciación Dpto 2027 | Cofinanciación Nación 2027 | SGR 2027 | Otros 2027 | Proyectado Total 2027 |
|--|------------------------------|----------------------|---------------------|---------------------------------|-----------------------------------|--------------------|-------------------|------------------------------|
| PROGRAMA | | | | | | | | |
| JUSTICIA Y DEL DERECHO | 33.165.219 | 0 | 0 | 0 | 0 | 0 | 0 | 33.165.219 |
| Promoción al acceso a la justicia (1202) | 22.110.146 | 0 | 0 | 0 | 0 | 0 | 0 | 22.110.146 |
| Sistema penitenciario y carcelario en el marco de los derechos humanos (1206) | 11.055.073 | 0 | 0 | 0 | 0 | 0 | 0 | 11.055.073 |
| GOBIERNO TERRITORIAL | 546.273.077 | 504.622.166 | 0 | 0 | 0 | | 0 | 1.050.895.243 |
| Fortalecimiento de la convivencia y la seguridad ciudadana- 4501 | 136.530.152 | 0 | 0 | 0 | 0 | 0 | 0 | 136.530.152 |
| Fortalecimiento del buen gobierno para el respeto y garantía de los derechos humanos- 4502 | 29.959.248 | 0 | 0 | 0 | 0 | 0 | 0 | 29.959.248 |
| Gestión del riesgo de desastres y emergencias- 4503 | 89.397.740 | 21.152.990 | 0 | 0 | 0 | 0 | 0 | 110.550.730 |
| Fortalecimiento a la gestión y dirección de la administración pública territorial- 4599 | 290.385.937 | 483.469.175 | 0 | 0 | 0 | 0 | 0 | 773.855.112 |
| ORGANISMOS DE CONTROL | 3.316.522 | 0 | 0 | 0 | 0 | 0 | 0 | 3.316.522 |
| Promoción, protección y defensa de los Derechos Humanos y el Derecho Internacional Humanitario- 2502 | 3.316.522 | 0 | 0 | 0 | 0 | 0 | 0 | 3.316.522 |
| | 3.312.170.964 | 7.618.548.358 | 0 | 573.610.791 | 5.504.185.483 | 998.574.260 | 0 | 18.007.089.866 |

"UNIDOS LOGRAMOS MAS..."

Código postal: 413060 – Dirección: Carrera 9 No 5 -41 Barrio San Pedro – Telefax: 8384006
 E-mail: concejo@hobo-huila.gov.co



ARTICULO No. 8 - PLAN DE SEGUIMIENTO Y EVALUACIÓN

11 COMPONENTE DE SEGUIMIENTO Y EVALUACIÓN

El seguimiento es el mecanismo mediante el cual la administración municipal, puede llevar un control de su gestión, evidenciar alertas, tomar decisiones oportunas de ajuste y mantener el foco de su gestión en los asuntos más importantes de la entidad territorial. Así mismo el seguimiento es el paso previo a la evaluación, definida como una actividad que permite conocer los resultados alcanzados por el gobierno territorial al concluir el periodo 2024 – 2027. En este orden de ideas, la administración municipal estima necesario atender las recomendaciones del Departamento Nacional de Planeación y establecer unos mecanismos de seguimiento y evaluación que busquen garantizar el cumplimiento del nuestro plan de desarrollo denominado **“El Equipo Somos Todos 2024 -2027”**.

11.1 JUSTIFICACIÓN TÉCNICA Y POLÍTICA

Este artículo responde a la necesidad de incluir la función de seguimiento y evaluación del Plan de Desarrollo **“El Equipo Somos Todos 2024 – 2027”**, con el propósito de asegurar el cumplimiento de los compromisos adquiridos por la administración y en beneficio de un gobierno territorial eficaz, eficiente y transparente.

11.2 PLAN APTO PARA EL SEGUIMIENTO Y EVALUACIÓN

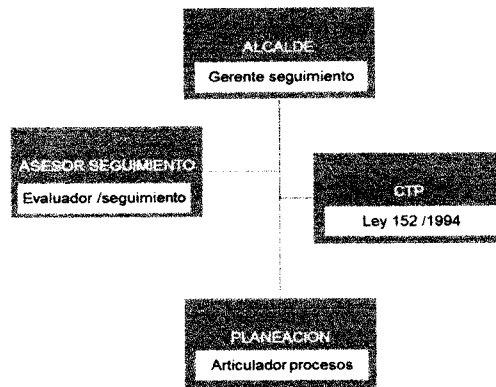
Una vez revisadas las variables que determinan la posibilidad de realizar seguimiento y evaluación al plan de desarrollo territorial, la administración Municipal deja constancia que el Plan de Desarrollo **“El Equipo Somos Todos 2024 – 2027”**, cumple con dichas características y por lo tanto se hace necesario que, para su correcta implementación, el Municipio cuente con un Sistema de Seguimiento y Evaluación al Plan de Desarrollo.

11.3 ESTRUCTURA DEL SEGUIMIENTO Y EVALUACIÓN

Con el propósito de adelantar las acciones de seguimiento y evaluación al Plan de Desarrollo **“El Equipo Somos Todos” 2024 – 2027**, la administración municipal contará con un equipo de seguimiento, el cual se conformará a partir de los siguientes roles:

“UNIDOS LOGRAMOS MAS...”

Código postal: 413060 – Dirección: Carrera 9 No 5 -41 Barrio San Pedro – Telefax: 8384006
E-mail: concejo@hobo-huila.gov.co



11.4 PRODUCTOS DEL SEGUIMIENTO

Durante la vigencia del Plan de Desarrollo “*El Equipo Somos Todos*” 2024 – 2027”, la administración municipal se compromete a generar los siguientes productos de seguimiento y evaluación:

| Nivel | Nombre del producto | Descripción | Periodicidad del producto |
|-------------|--|--|---|
| ESTRATÉGICO | Informe de rendición de cuentas | Técnicamente es un balance de resultado cuya forma de presentación, lenguaje y didáctica se constituyen en un instrumento de comunicación hacia la ciudadanía respecto de los avances del PDT. | Una (1) vez al año |
| | Informe general de la administración | Lo presentan los Alcaldes a los Concejos en la primera sesión ordinaria de cada año, de acuerdo con lo dispuesto en la Ley 1551 de 2012 sobre organización y funcionamiento de los municipios. | Una (1) vez al año |
| | Reporte a la Evaluación del Desempeño Integral del DNP | Reporte anual sobre los avances de los planes de desarrollo y el desempeño de las entidades territoriales que se realiza al DNP. | Una (1) vez al año |
| | Reportes de control y entidades nacionales | Reportes que se exigen a las entidades territoriales desde cada sector de inversión nacional y/o los Órganos de Control del Estado. | Según los plazos de cada Entidad Nacional o Ente de Control lo requiera |
| OPERATIVO | Informe Ejecutivo | Máximo 4 hojas para que el mandatario revise cómo va el plan, a partir de la consolidación de la información de avance, en el cumplimiento de las metas de producto y resultado. | Bimensual |
| | Informe de seguimiento | El informe de seguimiento es un documento el escrito que describe mes a mes los avances del PDT teniendo como referente las acciones de cada uno de los sectores tanto a nivel físico como a nivel financiero. | Mensual |

“UNIDOS LOGRAMOS MAS...”

Código postal: 413060 – Dirección: Carrera 9 No 5 -41 Barrio San Pedro – Telefax: 8384006
 E-mail: concejo@hobo-huila.gov.co



ARTICULO No. 9 VIGENCIA

El presente Acuerdo Municipal regirá a partir de la fecha de su publicación y deroga todas las disposiciones que le sean contrarias.

COMUNÍQUESE, PUBLÍQUESE Y CÚMPLASE

Dado en el Concejo Municipal del Hobo, a los treinta (30) días del mes de Mayo de 2024.


GUSTAVO TRIANA RODRIGUEZ
Presidente del Honorable Concejo Municipal


DANIÉLA LAVAO GUERRERO
Secretaria del Honorable Concejo Municipal



REPUBLICA DE COLOMBIA
DEPARTAMENTO DEL HUILA
CONCEJO MUNICIPAL DE EL HOBO
CARRERA 9 No. 5-41 TELEFAX 8384006



LA SUSCRITA SECRETARIA DEL HONORABLE CONCEJO MUNICIPAL DE EL HOBO

CERTIFICA:

Que al Proyecto de Acuerdo Número 001 del 2024, del 2024 "POR MEDIO DEL CUAL SE ADOPTA EL PLAN DE DESARROLLO DENOMINADO: "EL EQUIPO SOMOS TODOS" PARA LA VIGENCIA 2024 – 2027 le fue dado el trámite de Ley, así:

- Primer Debate, por la respectiva Comisión primera el día veintiséis (26) de Mayo del 2024.
- Segundo Debate, por la plenaria de la Corporación el día treinta (30) de Mayo del 2024.

Dado en el municipio del Hobo Huila, a los treinta (30) días del mes de mayo del año dos mil veinticuatro (2024).

DANIELA LAVAO GUERRERO
Secretaria

"UNIDOS LOGRAMOS MAS..."

Código postal: 413060 – **Dirección:** Carrera 9 No 5 -41 Barrio San Pedro – **Telefax:** 8384006
E-mail: concejo@hobo-huila.gov.co

| | | |
|---|---|--|
|  | <p>MUNICIPIO EL HOBO NIT: 891.180.019 - 3 Carrera 9 No. 5-41 Barrio San Pedro Código Postal: 413060 – Celular: 3118851880 www.hobo-huila.gov.co / alcaldia@hobo-huila.gov.co</p> | <p>Código: Mi-SGG-F-01-110 Versión: 04</p> |
| | <p>FORMATO: COMUNICACIONES OFICIALES</p> | <p>29/01/2024 Página: 1 de 93</p> |

Hobo 31 de Mayo de 2024

EL ALCALDE MUNICIPAL DE HOBO HUILA

De conformidad del artículo 76 de la Ley 136 del 1994, Ley 1551 de 2012, en concordancia con el Decreto 1333 de 1986, artículo 11 procede a sancionar el **Acuerdo N° 001 del 30 de Mayo de 2024, "POR MEDIO DEL CUAL SE ADOPTA EL PLAN DE DESARROLLO DENOMINADO "EL EQUIPO SOMOS TODOS" PARA LA VIGENCIA 2024-2027"**.

SANCIONADO



YHON ALBER MORA LIZCANO
Alcalde Municipal

De conformidad con la Ley 136 de 1994, artículo 81, Ley 1551 de 2012 una vez sancionado el acuerdo será publicado.

Dado en Hobo Huila a los (31) días del mes de mayo del año 2024.

COMUNIQUESE, PUBLIQUESE Y CUMPLASE


YHON ALBER MORA LIZCANO
Alcalde Municipal


HERLANDY PEÑA BAUTISTA
Secretaria General y de Gobierno

| | | |
|--------------------------------|---|---|
| Elaborado por: | Revisado por: | Aprobado por: |
| Nombre: Herlandy Peña Bautista | Nombre: Herlandy Peña Bautista | Nombre: Herlandy Peña Bautista |
| Cargo: | Cargo: Secretaría General y de Gobierno | Cargo: Secretaría General y de Gobierno |